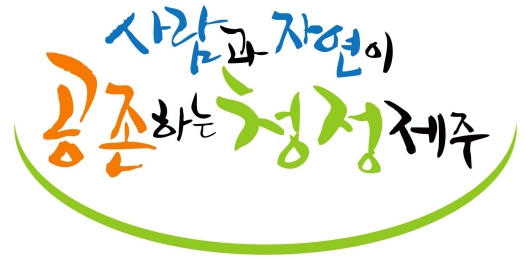




제853호. 2020. 4. 29.(수)

도보는 공문서로서의 효력을 갖는다.



도 보

목 차

입법예고

제2020-41호 제주특별자치도 풍력발전사업 허가 및 지구 지정 등에 관한 조례 일부개정조례안 입법예고	3
제2020-42호 제주특별자치도 소방체험관 설치 및 운영에 관한 조례안 입법예고	4
제2020-43호 제주특별자치도 공공도서관 설치 및 운영 조례 일부개정조례안 입법예고	5
제2020-44호 제주특별자치도 이장·통장·반장 임명 등에 관한 규칙 일부개정규칙안 입법예고	6

【입법예고 전문을 보고 싶으신 분은 홈페이지(www.jeju.go.kr) 입법·고시·공고 란을 참고하시기 바랍니다.】

고 시

제2020-58호 공공주택 건설(국민임대주택) 사업계획승인(안덕화순)	7
제2020-60호 공공하수도 설치 고시(우도 비양동 농어촌마을 하수도 정비공사)	8
제2020-61호 도시관리계획 결정(변경) 및 지형도면 승인 고시	8

공 고

제2020-1413호 향토유형유산 제21호 「조천읍 김응전 가옥」 지정 해제 공고	11
제2020-1428호 공인 등록 공고	12
제2020-1450호 2020년도 빗물이용시설 설치 지원계획 추가 공고	13
제2020-1453호 색달동 농어촌관광휴양단지 개발사업 시행승인(변경) 신청에 따른 열람 공고	16
제2020-1463호 2020년 개인지방소득세 신고·납부기한 연장 통지	17

제 주 시

제주시고시 제2020-148호 하천점용허가 고시(화북천)	19
제주시고시 제2020-151호 하천점용허가 고시(산지천)	19
제주시고시 제2020-152호 공유수면 점용·사용 허가 고시	20
제주시고시 제2020-154호 비 관리청 공공하수도 공사시행 고시(제주시 오등동 1487-6번지 일원)	20
제주시고시 제2020-155호 도시계획시설(도로)사업 실시계획 작성 고시	21
제주시고시 제2020-156호 하천점용허가 고시(병문천)	151
제주시고시 제2020-158호 애월읍소재지 종합정비사업 기본계획(변경)수립·승인 고시	151
제주시공고 제2020-1415호 『취약계층 대상 찾아가는 원예치료 프로그램』 사업 보조금 지원 사업 재공고	154
제주시공고 제2020-1430호 건설업 처분사전통지 공시송달 공고	155
제주시공고 제2020-1448호 건설업 행정처분 공고	158
제주시공고 제2020-1461호 관광진흥법 위반업체(국내여행업) 행정처분 통지 공시송달 공고	158
제주시공고 제2020-1468호 건설업 폐업신고에 의한 등록말소 공고	159
제주시공고 제2020-1481호 공익사업 준비를 위한 출입허가 공고	160
제주시공고 제2020-1486호 보상계획 열람공고(도시계획시설 (용강동~애조로(중로1-1-62) 도로확장사업 외 3개 사업))	183
제주시공고 제2020-1501호 『제주시 중앙지하도상가 위탁관리』 사무 수탁기관 공개모집 재공고	203

서귀포시

서귀포시고시 제2020-89호 도시계획시설(전기공급설비) 실시계획 변경 인가 고시	205
서귀포시공고 제2020-1188호 도로개발사업 준비를 위한 토지 출입허가 공고	208
서귀포시공고 제2020-1201호 도시계획시설(중로2-2-2호선)사업 실시계획(안) 열람 및 의견청취 공고	211
서귀포시공고 제2020-1203호 도시계획시설(중로3-4-1호선)사업 실시계획(안) 열람 및 의견청취 공고	214
서귀포시공고 제2020-1207호 도시계획시설(도로)사업 사업인정에 따른 의견청취 공고	216
서귀포시공고 제2020-1209호 회수지구 도시계획도로(소로 2-9, 10호선) 개설사업 보상계획 열람공고	372
서귀포시공고 제2020-1219호 도시계획시설(중로2-4-5 외 2개소)사업 실시계획(안) 열람 및 의견청취 공고	376

제주특별자치도입법예고 제2020-41호

제주특별자치도 풍력발전사업 허가 및 지구 지정 등에 관한 조례 일부개정조례안 입법예고

「제주특별자치도 풍력발전사업 허가 및 지구 지정 등에 관한 조례」를 개정함에 있어 그 개정 이유와 주요 내용을 주민에게 알려 이에 대한 의견을 구하고자 「제주특별자치도 자치법규의 입법예고 및 공포에 관한 조례」 제2조에 따라 다음과 같이 입법예고합니다.

2020년 4월 22일

제 주 특 별 자 치 도 지 사

1. 조례명: 제주특별자치도 풍력발전사업 허가 및 지구지정 등에 관한 조례 일부개정조례안
2. 개정이유
 - 주민 참여형 풍력 발전사업 시행을 위하여 지방공기업이 출자할 수 있는 법인의 요건에 참여주민의 요건과 출자비율을 규정함으로써 풍력발전 사업에 따른 이익의 공유화로 지역경제 활성화 및 발전 도모
 - ※ 제주특별법 제129조제2항 신설에 따른 후속 조치
 - 내용이 불명확하고 문맥이 불일치한 조문 정비
3. 주요 내용
 - 가. 지방공기업이 출자할 수 있는 법인 조항 신설(안 제17조의3)
 - 나. 기타 불명확한 조문 정비(안 제13조의2, 안 제18조제2항제5호)
4. 조례안: 따로 붙임
5. 관계 법령: 따로 붙임
6. 의견 제출

이 조례안에 대하여 의견이 있는 기관·단체 또는 개인은 2020년 5월 12일까지 아래 사항을 기재한 의견서를 제주특별자치도지사에게 제출하여 주시기 바라며, 그 밖의 자세한 사항은 조례(규칙)안 담당부서로 문의하여 주시기 바랍니다.

 - 가. 의견 제출자 성명(단체의 경우 단체명과 대표자), 주소, 전화번호
 - 나. 예고 사항에 대한 의견(찬·반여부와 그 사유)
 - 다. 제출 및 문의처
 - 주소: 제주시 신대로 64, 제주특별자치도청 저탄소정책과
 - 전화 및 전송 : 064-710-2533, 710-2593, FAX 064-710-2539
 - E-mail: dream76@korea.kr
 - 라. 제출서식

입 법 안	수 정 안	수정 사유

◀ 전자공청회 개최 안내 ▶

- 제목 : 제주특별자치도 풍력발전사업 허가 및 지구 지정 등에 관한 조례 일부개정조례안 입법예고
- 입법예고 기간 : 2020. 4. 22. ~ 2020. 5. 12.
- 개최 주소 : www.epeople.go.kr(국민신문고)정책토론>전자공청회)
- 주요 내용 : 조례안에 대한 의견 제출
 - ※ 전자공청회를 이용하여 의견을 제출하려면 국민신문고 회원으로 가입해야 합니다.

제주특별자치도 입법예고 제2020-42호

제주특별자치도 소방체험관 설치 및 운영에 관한 조례안 입법예고

제주특별자치도 소방체험관 설치 및 운영에 관한 조례를 제정함에 있어 그 입법취지와 주요 내용을 주민에게 알려 이에 대한 의견을 구하고자 「제주특별자치도 자치법규의 입법예고 및 공포에 관한 조례」 제2조에 따라 다음과 같이 입법예고합니다.

2020년 4월 22일

제 주 특 별 자 치 도 지 사

1. 조례명: 제주특별자치도 소방체험관 설치 및 운영에 관한 조례안

2. 제정 이유

도민의 안전의식을 높이고 각종 사고·재난에 대비하기 위한 종합안전체험시설인 제주특별자치도 소방체험관의 설치 및 운영에 필요한 사항을 정하려는 것임

3. 주요 내용

가. 소방체험관의 기능에 관한 사항(안 제3조)

- 생활안전, 교통안전, 자연재난안전, 보건안전 체험 및 교육 등

나. 체험관의 개관 및 휴관에 관한 사항(안 제4조)

- 휴관일 : 1월 1일, 설날 및 추석 연휴, 매주 월요일
- 개관시간 : 오전 9시 ~ 오후 6시

다. 체험관의 이용료 및 이용방법에 관한 사항(안 제5조 및 제6조)

- 체험관의 이용료는 무료로 함

4. 조례안: 따로 붙임

5. 관계 법령: 따로 붙임

6. 의견 제출

이 조례안에 대하여 의견이 있는 기관·단체 또는 개인은 2020년 5월 12일까지 아래 사항을 기재한 의견서를 제주특별자치도지사에게 제출하여 주시기 바라며, 그 밖의 자세한 사항은 조례안 담당부서로 문의하여 주시기 바랍니다.

가. 의견 제출자 성명(단체의 경우 단체명과 대표자), 주소, 전화번호

나. 예고 사항에 대한 의견(찬·반여부와 그 사유)

다. 제출 및 문의처

- 주소: 제주시 신대로9길 22(연동311-51) 제주특별자치도 소방안전본부
- 전화·전송: (064) 710-3529, Fax (064)710-3559
- E-mail: arte0024@korea.kr

라. 제출서식

입 법 안	수 정 안	수정 사유

◀ 전자공청회 개최 안내 ▶

- 제 목 : 제주특별자치도 소방체험관 설치 및 운영에 관한 조례안 입법예고
- 입법예고 기간 : 2020. 4. 22. ~ 2020. 5. 12.
- 개최 주소 : www.epeople.go.kr(국민신문고)정책토론>전자공청회)
- 주요 내용 : 조례(붙임참조)안에 대한 의견 제출
- ※ 전자공청회를 이용하여 의견을 제출하려면 국민신문고 회원으로 가입해야 합니다.

제주특별자치도 입법예고 제2020-43호

제주특별자치도 공공도서관 설치 및 운영 조례 일부개정조례안 입법예고

「제주특별자치도 공공도서관 설치 및 운영 조례」를 일부 개정함에 있어 그 개정 이유와 주요 내용을 주민에게 알려 이에 대한 의견을 구하고자 「제주특별자치도 자치법규의 입법예고 및 공포에 관한 조례」 제2조에 따라 다음과 같이 입법예고합니다.

2020년 4월 27일

제 주 특 별 자 치 도 지 사

1. 조례명: 제주특별자치도 공공도서관 설치 및 운영 조례 일부개정조례안
2. 개정 이유
 - 도서관의 시설과 도서관 자료의 기준을 도서관의 운영여건과 실정에 맞게 합리적으로 정비하고, 공공도서관의 효율적인 운영을 도모하기 위한 도서관운영위원회를 도서관마다 둘 수 있도록 근거를 명확히 하려는 것임.
3. 주요 내용
 - 가. 도서관의 시설과 도서관 자료 기준 정비(안 제3조, 별표 3)
 - 나. 공공도서관마다 도서관운영위원회를 설치할 수 있는 근거 명확화(안 제5조)
 - 다. 도서관의 휴관일에 관한 규정 정비(안 제24조)
 - 라. 도서관 이용에 따른 환경적 변화로 불필요한 각종 서식 및 열람권 발행 사항 및 각종 서식 삭제(안 제16조 및 제26조, 별지 제6호~제9호서식)
4. 조례안: 따로 붙임
5. 관계법령: 따로 붙임
6. 의견 제출

이 조례에 대하여 의견이 있는 기관·단체 또는 개인은 2020년 5월 18일(18:00)까지 아래 사항을 기재한 의견서를 제주특별자치도지사에게 제출하여 주시기 바라며, 그 밖에 자세한 사항은 조례안 담당부서로 문의하시기 바랍니다.

 - 가. 의견 제출자 성명(단체의 경우 단체명과 대표자), 주소, 전화번호
 - 나. 예고사항에 대한 의견(찬·반 여부와 그 사유)
 - 다. 제출 및 문의처
 - 주소: 제주시 문연로 30, 제주특별자치도 문화정책과
 - 전화 및 전송: 064-710-3415, FAX 064-710-3419
 - e-mail: dlwns0311@korea.kr
 - 라. 제출서식

입 법 안	수 정 안	수정 사유

◀ 전자공청회 개최 안내 ▶

- 제 목 : 제주특별자치도 공공도서관 설치 및 운영 조례 일부개정조례안 입법예고
- 입법예고 기간: 2020. 4. 27. ~ 2020. 5. 18.
- 개최주소: www.epeople.go.kr (국민신문고 >정책토론 >전자공청회)
- 주요내용: 조례안(붙임참조)에 대한 의견 제출
- ※ 전자공청회를 이용하여 의견을 제출하려면 국민신문고 회원으로 가입해야 합니다.

제주특별자치도입법예고 제2020-44호

제주특별자치도 이장·통장·반장 임명 등에 관한 규칙 일부개정규칙안 입법예고

제주특별자치도 이장·통장·반장 임명 등에 관한 규칙을 개정함에 있어 개정이유와 주요 내용을 주민에게 알리기에 대한 의견을 구하고자 「제주특별자치도 자치법규의 입법예고 및 공포에 관한 조례」 제2조에 따라 다음과 같이 입법예고합니다.

2020년 4월 27일

제 주 특 별 자 치 도 지 사

1. 규칙명: 제주특별자치도 이장·통장·반장 임명 등에 관한 규칙 일부개정규칙안
2. 개정 이유 및 주요 내용
「제주특별자치도 리·통 및 반 설치 조례」 제5조의2에 따른 통장 임기가 6개월 이하인 경우, 통장 임명 시 공개모집 절차를 생략하고 직권임명이 가능하도록 하는 조문을 신설하여 행정의 효율성 제고(안 제2조의2제3항)
3. 규칙안: 따로 붙임
4. 관계 법령: 따로 붙임
5. 의견 제출

이 규칙안에 대하여 의견이 있는 기관·단체 또는 개인은 2020년 5월 19일까지 아래 사항을 기재한 의견서를 제주특별자치도지사에게 제출하여 주시기 바라며, 그 밖의 자세한 사항은 규칙안 담당부서로 문의하여 주시기 바랍니다.

가. 의견 제출자 성명(단체의 경우 단체명과 대표자), 주소, 전화번호

나. 예고 사항에 대한 의견(찬·반여부와 그 사유)

다. 제출 및 문의처

- 주소 : 제주시 문연로 6, 제주특별자치도청 자치행정과
- 전화 및 전송 : 064-710-6835, FAX 064-710-6839
- E-mail: thehours@korea.kr

라. 제출서식

입 법 안	수 정 안	수정 사유

◀ 전자공청회 개최 안내 ▶

- 제목 : 제주특별자치도 이장·통장·반장 임명 등에 관한 규칙 일부개정규칙안 입법예고
- 입법예고 기간 : 2020.4.27. ~ 2020.5.19
- 개최 주소 : www.epeople.go.kr(국민신문고)정책토론>전자공청회)
- 주요 내용 : 규칙안에 대한 의견 제출
- ※ 전자공청회를 이용하여 의견을 제출하려면 국민신문고 회원으로 가입해야 합니다.

제주특별자치도고시 제2020-58호

공공주택 건설(국민임대주택) 사업계획승인 (안덕화순)

「공공주택 특별법」 제35조에 따라 서귀포시 안덕면 화순리 318-31번지 공공주택(국민주택) 건설사업 계획을 승인 하였기에 다음과 같이 고시합니다.

2020년 4월 22일

제 주 특 별 자 치 도 지 사

1. 사업의 명칭 : 서귀포시 안덕면 화순리 318-31번지 공공주택(국민주택) 건설사업
2. 사업시행자
 - 가. 성 명 : 제주특별자치도개발공사
 - 나. 주 소 : 제주특별자치도 제주시 첨단로 330 (영평동)
3. 사업시행기간 : 2020. 04 ~ 2021. 07
4. 사업위치 : 서귀포시 안덕면 화순리 318-31외 3필지
5. 사 업 비 : 1,253,089천원
6. 사업계획승인 내역

구 분		사 업 계 획 승 인 내 역
① 대 지 위 치		서귀포시 안덕면 화순리 318-31외 3필지
② 대 지 면 적(㎡)		609㎡
③ 건 축 면 적(㎡)		270.54㎡
④ 건 축 연면적(㎡)		1,147.432㎡
⑤ 건 폐 율(%)		44.42%
⑥ 용 적 륜(%)		188.41%
⑦주택규모	동수 및 층수	
	주택 형별	국민임대
		계
		1동 / 지상 6층
		39.84㎡(8세대),28.9㎡(4세대),28.16㎡형(8세대)
		20세대
⑧사 업 기 간		2020. 4. ~ 2021. 06.
⑨부대 복리시설 현황(㎡)	도 로	-
	주차장	18대 (경형 2대, 장애인 1대)
	우편시설	주출입구 앞(무인택배함 포함)
	관리사무실	3.68㎡ (1개소)

제주특별자치도 고시 제2020-60호

공공하수도 설치 고시

(우도 비양동 농어촌마을 하수도 정비공사)

제주특별자치도(상하수도본부)에서 시행하는 “우도 비양동 농어촌마을 하수도 정비공사”에 따른 공공하수도를 설치하고자 「하수도법」 제11조제2항 및 같은 법 시행령 제8조, 「제주특별자치도 하수도 사용조례」 제5조에 따라 공공하수도 설치 계획을 아래와 같이 고시합니다.

2020년 4월 27일

제 주 특 별 자 치 도 지 사

□ 공공하수도 설치 계획

시행자	명 칭	제주특별자치도
	주 소	제주특별자치도 제주시 문연로 6(연동)
사업시행의 목적		우도면의 개발 및 관광객 증가로 하수발생량이 급증함에 따른 생활환경 오염을 방지하고자 우도면 일원의 하수관로를 정비하여 효율적으로 오수를 처리하는데 목적이 있음.
사업시행지의 위치		제주시 우도면 일원
사업시행지의 면적		1.023㎡
시설의 종류 및 명칭		우도면 농어촌마을 하수도 [하수도법 제2조제8호의 분류식하수관로 및 부속시설]
시설용량 및 관거형태	관거형태	우·오수관로
	시설용량	오수관로(D200~600mm) L=0.87km
예정하수처리구역 면적(km ²)		1.023km ²
사업시행기간		2020. 5. ~ 2022. 5.
수용 또는 사용할 토지조서		행정재산(제주특별자치도)

제주특별자치도 고시 제2020-61호

도시관리계획 결정(변경) 및 지형도면 승인 고시

노형2지구 도시관리계획(지구단위계획)에 대하여 「국토의 계획 및 이용에 관한 법률」 제30조에 따라 결정(변경)하고, 같은 법 제32조와 「토지이용규제 기본법」 제8조 및 같은 법 시행령 제7조에 따라 지형도면을 승인하여 고시합니다.

2020. 4. 29.

제 주 특 별 자 치 도 지 사

1. 결정(변경) 취지

○ 노형2지구의 주차난 해소 및 토지효용성 증대를 위해 우수지 상부를 주차공간으로 활용하고자 도시관리 계획(지구단위계획)을 결정(변경)하는 사항임.

2. 도시관리계획(지구단위계획) 결정(변경) 조서

- 1) 용도지역 결정(변경) 조서: 변경없음
- 2) 도시관리계획(용도지구) 결정(변경)조서: 변경없음
- 3) 지구단위계획구역에 관한 결정(변경)조서: 변경없음
- 4) 도시관리계획(도시계획시설) 결정(변경)조서: 변경

가. 교통시설: 변경

- 1) 도 로: 변경없음
- 2) 주차장: 변경

○ 주차장 결정(변경) 조서

구분	도면 표시 번호	시설명	위 치	면적(㎡)			최 초 결정일	비 고
				기 정	변 경	변 경 후		
계			-	8,461.4	증) 1,902.0	10,363.4		
기정	1	주차장	노형동 3782 차	1,897.4	-	1,897.4		노외주차장
기정	2	주차장	노형동 3793 차	1,772.1	-	1,772.1		노외주차장
기정	3	주차장	노형동 3803-6 차	1,515.2	-	1,515.2		노외주차장
기정	4	주차장	노형동 3800-6 차	1,986.8	-	1,986.8		노외주차장
기정	5	주차장	노형동 3812-3 차	1,289.9	-	1,289.9		노외주차장
신설	6	주차장	노형동 3807-8 유	-	증) 1,902.0	1,902.0		노외주차장 (우수지 상부 중복결정)

○ 주차장 결정(변경) 사유서

도면 표시 번호	시설명	변경내용	변경사유
6	주차장	<ul style="list-style-type: none"> • 신설 - 면적 : 1,902.0㎡(증 1,902.0㎡) 	<ul style="list-style-type: none"> • 우수지의 토지효용성 증대

나. 공간시설: 변경없음

다. 공공·문화체육시설: 변경없음

라. 방재시설: 변경

- 1) 우수지: 변경

○ 우수지 결정(변경) 조서

구분	도면 표시 번호	시설명	시설의 세 분	위 치	면 적(㎡)			최 초 결정일	비 고
					기 정	변 경	변 경 후		
계			-	-	1,902.0	-	1,902.0		
변경	1	유 수 지	-	노형동 3807-8 유	1,902.0	-	1,902.0	제고2010-59 ('10. 5. 26)	주차장 중복결정

○ 유수지 결정(변경) 사유서

도면표시 번호	시설명	변경내용	변경사유
1	유수지	•변경 - 유수지 상부 주차장 중복결정	• 유수지의 토지효용성 증대

5) 가구 및 획지의 규모와 조성에 관한 도시관리계획 결정(변경)조서: 변경없음

6) 건축물에 대한 용도·건폐율·용적률·높이·배치·형태·색채·건축선에 관한 도시관리계획결정(변경)조서: 변경없음

7) 기타 사항에 관한 도시관리계획결정(변경)조서: 변경없음

3. 관계도면

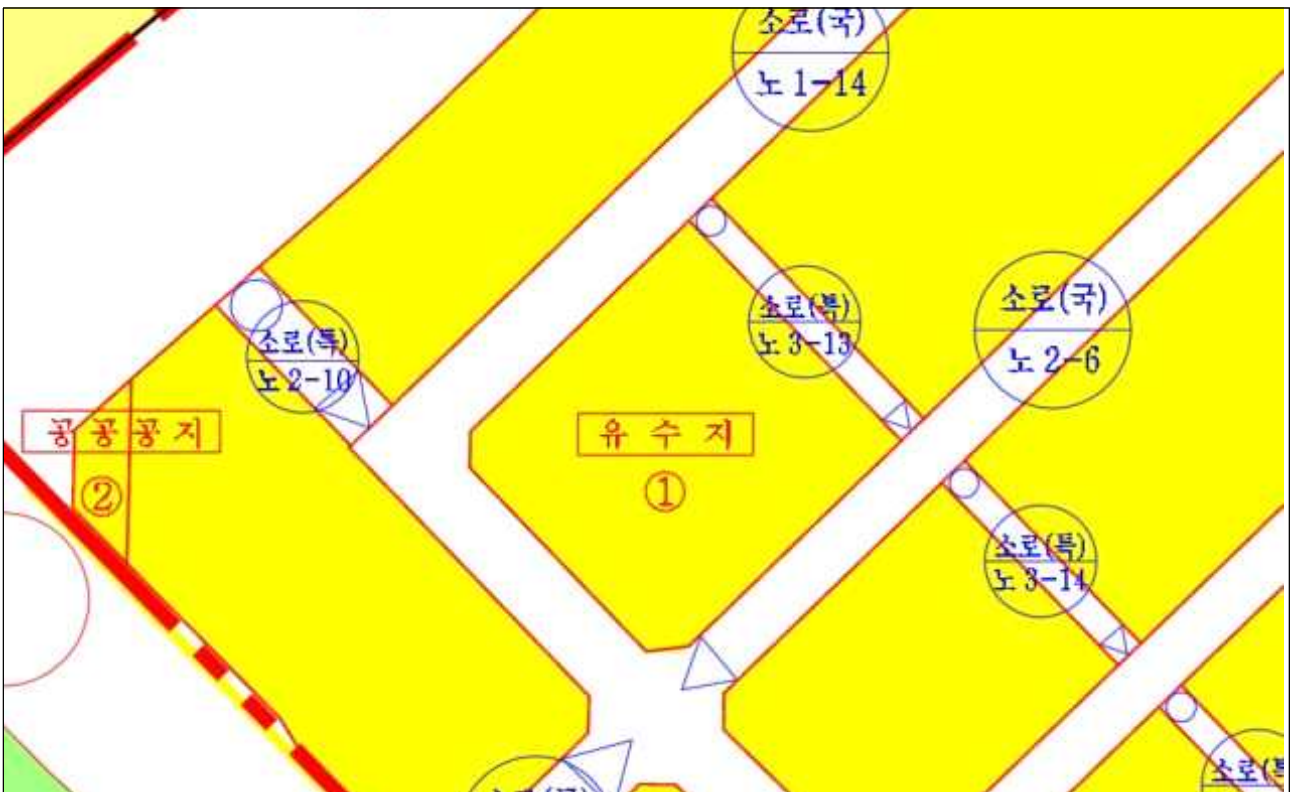
○ 도시관리계획(지구단위계획) 결정(변경)도 등: 게재생략

4. 열람장소

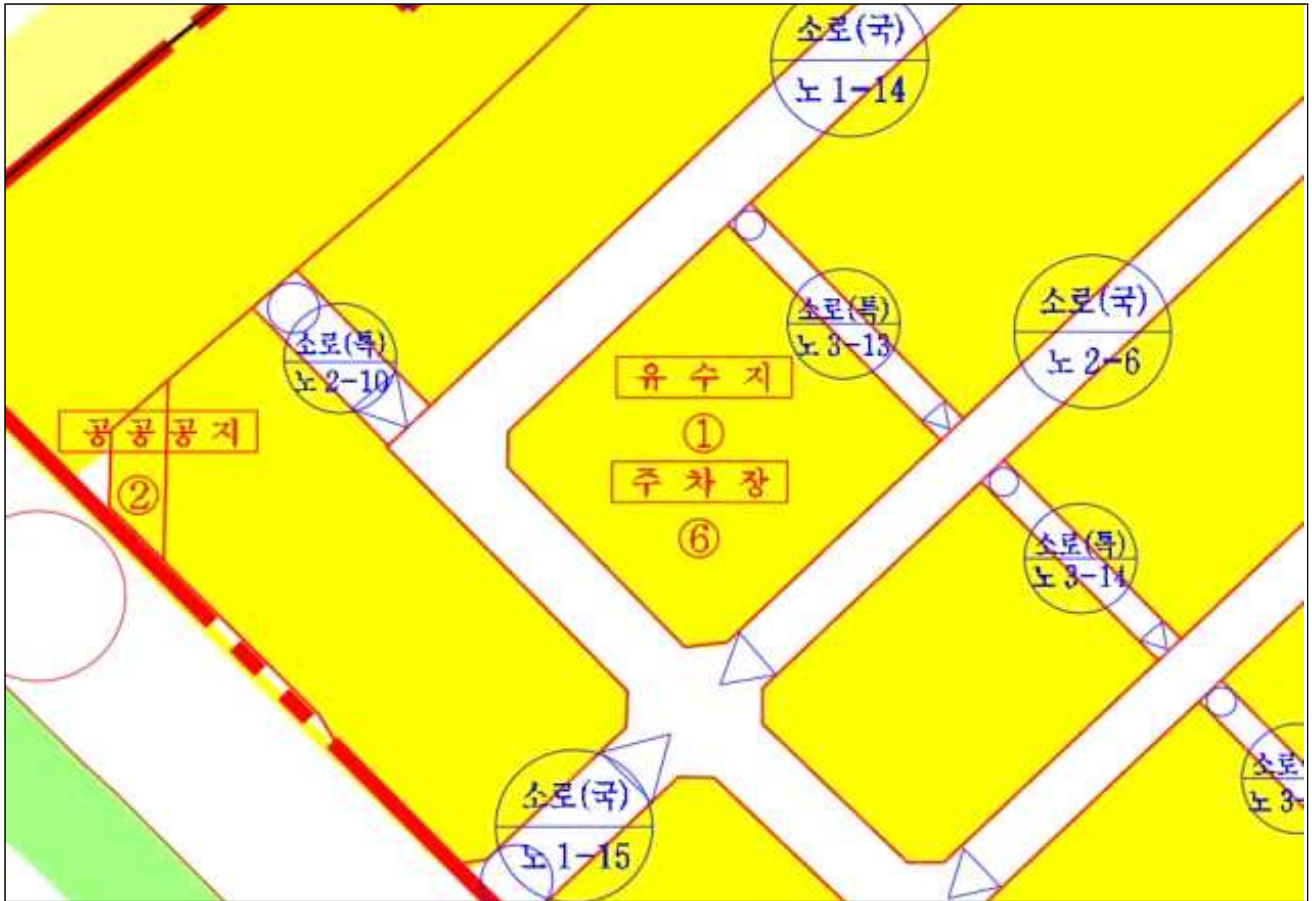
○ 제주특별자치도 도시계획재생과(☎064-710-2685), 제주시 도시계획과(☎064-728-3514) 및 제주시 도시재생과(☎064-728-3542)에 관계도면을 비치하여 일반인에게 보이고 있습니다.

[참고도면]

도시관리계획(지구단위계획) 결정도 <기정>



도시관리계획(지구단위계획) 결정도 <변경>



제주특별자치도 공고 제2020-1413호

향토유형유산 제21호 「조천읍 김응전 가옥」 지정 해제 공고

『제주특별자치도 향토유산 보호 조례』 제9조에 의한 제주특별자치도 향토유산 지정 해제를 동 조례 제10조에 의거하여 다음과 같이 공고합니다.

2020. 4. 22.

제 주 특 별 자 치 도 지 사

1. 공 고 명 : 향토유형유산 제21호 「조천읍 김응전 가옥」 지정 해제

2. 공고사항

- 종 별 : 제주특별자치도 향토유형유산 제21호
- 명 칭 : 조천읍 김응전 가옥

- 소재지 : 제주시 조천읍 조천9길 24-1(조천리 2518-1번지)
- 지정범위 : 토지(1,788㎡) 및 가옥 일괄
- 유형/종목 : 유적건조물/주거생활/주거건축/가옥
- 시대/연대 : 1800년대 초 추정
- 소유자 및 관리자 : 김*명, 김*혁 2명
- 해제사유
 - 해당 가옥은 내·외부 개수 등으로 보호가치를 상실하여 1982년 5월 도 민속자료에서 지정 해제된 건입과 동시에 가옥 내부는 전체적으로 생활 편의를 위해 개조하여 원형이 훼손되었으며, 특히 모커리인 경우 와가인 지붕을 강관기와와로 변형하였고, 안커리인 경우 정지를 증축하여 변형된 모습을 보이고 있는 등 향토유형유산으로서의 가치가 상실되어 지정 해제함.

3. 공고기간 : 도보 공고일로부터 30일간

4. 특이사항 : 공고된 사항에 대하여 의견이 있으신 분은 도보 공고일로부터 30일 이내에 제주특별자치도 세계유산본부로 연락하여 주시기 바랍니다.

5. 연락처

제주특별자치도 세계유산본부 역사문화재과

- 전화 : 064-710-6704
- FAX : 064-710-6709
- 주소 : 제주특별자치도 제주시 조천읍 선교로 569-36

제주특별자치도공고 제2020-1428호


공인 등록 공고

「제주특별자치도 공인 조례」 제7조, 제9조 및 제10조의 규정에 따라 (전자이미지) 공인 등록 사항을 다음과 같이 공고합니다.

2020. 4. 22.

제 주 특 별 자 치 도 지 사

(전자이미지) 등록 공인 및 인영

공 인 명	종류	관리부서	등록일	인 영	등록사유
제주소방서 긴급구조통제단장인	특수공인	제주소방서 현장대응과	2020.4.22.		신규각인

제주특별자치도 공고 제2020-1450호

2020년도 빗물이용시설 설치 지원계획 추가 공고

「제주특별자치도 지방보조금 관리 조례」 제14조제1항에 의하여 지방보조금 지원대상 선정 계획을 다음과 같이 공고합니다.

2020년 4월 29일

제 주 특 별 자 치 도 지 사

1. 신청자격

- 집수시설(지붕)면적이 300㎡이상인 시설에 빗물이용시설을 설치하고자 하는 경우
- 신청일 현재 집수시설(건축물, 비닐하우스 등)이 완비 된 경우(하우스 골조 완료된 경우 포함)

< 보조금 지원 부적격 대상 >

- 최근 2년간 타사업(FTA기금 등)으로 빗물이용시설을 보조 받은 경우

2. 지원 대상 사업

사업명		지원규모(천원)			사업추진 기간
		계	보조(50%)	자부담(50%)	
빗물이용시설 설치	150톤이상	39,533	19,766	19,766	2020. 6. ~ 11.
	100톤이상	30,626	15,313	15,313	
	50톤이상	20,142	10,071	10,071	

※ 위 금액은 `20년 예상금액(터파기 토공사금액제외)으로, 기준단가 변동 시 공사금액(보조금액, 자부담 금액) 변동이 있을 수 있음.

- 지원범위 : 예산범위(596백만원) 내
- 사 업 량 : 빗물이용시설 개소 40개소 내외

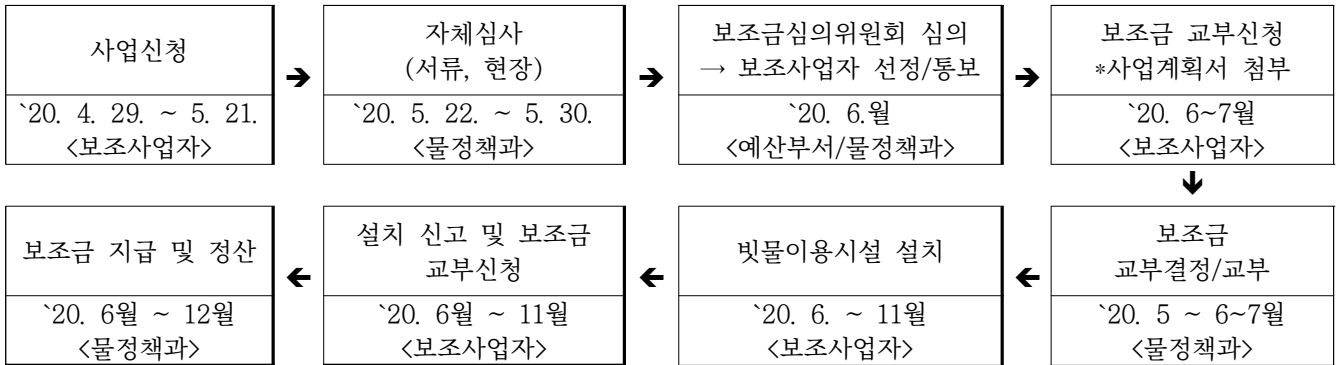
3. 신청 및 접수

- 신청기간 : 2020. 4. 29.(수) ~ 5. 21.(목), 09시~18시(토요일, 공휴일 제외)
- 신청방법 : 방문신청
- 접수장소 : 제주특별자치도 물정책과
(제주시 문연로 30 제주도청 2청사 본관 3층, ☎ 064-710-6344)
- 신청서류 : 보조금 지원신청서 1부, 설치 예정지 표시 지적도(위치도) 1부,
설치 예정지 토지등기부등본 또는 토지사용승낙(동의)서 1부,
집수시설 면적확인용 자료(도면 등) 1부, 청렴이행 서약서, 지하수 원상복구 신청서(해당
자에 한함), 기타 증빙서류

4. 지원사업 심사 및 통보

- 현장조사 및 서류심사 → 제주특별자치도 지방보조금심의위원회 심의·결정
- 선정기준 : 붙임1
 - 평가항목별 점수를 합산하여 고득점 순으로 선정
 - 합산점수가 동점인 경우, 동점자 처리기준에 의거 선정
- 결과통보 : 개별통보

5. 추진절차



6. 기타 유의 사항

- 보조사업자로 선정되어 통보를 받은 후 제주도가 실시하는 빗물이용시설 설치사업 관련 교육을 받지 아니한 경우 보조금 교부가 취소될 수 있습니다.
- 보조사업자로 선정되어 통보를 받은 후 2개월 이내 교부신청을 하지 않을 경우 보조금 교부가 취소될 수 있습니다.
- 민간 보조금을 교부받기 위해서는 본인 명의의 보조금 전용통장을 개설해야 해야 합니다.
- 보조사업자는 보조금 교부목적 및 보조사업의 내용과 조건에 따라 선량한 관리자의 주의로 성실히 보조사업을 수행하여야 하며, 본 보조금을 다른 용도에 사용하여서는 안 됩니다.
- 보조사업자는 보조금 교부결정 통지 전에 시행한 공사나 사업에 대하여 보조금을 지원 받을 수 없고, 교부결정 후에 시공사와 계약해야 합니다.
- 보조사업자는 사정의 변경으로 보조사업의 내용·기간 또는 보조사업에 소요되는 경비의 배분을 변경하거나 중단 또는 폐지하고자 할 때에는 사전에 도지사의 승인을 얻어야 합니다.
- 빗물이용시설은 제주도가 제시한 빗물이용시설의 설치기준에 적합하게 설치하여야 하고, 보조금 교부결정 통지 후 5개월 이내에 설치 완료해야 합니다.
- 빗물이용시설 설치 후 1개월 이내에 “빗물이용시설 설치신고”를 해야 하고, 설치완료 결과를 받은 뒤 “보조금 지급신청”을 하여야 하며, 그렇지 아니한 경우 보조금 지원대상에서 제외될 수 있습니다.
- 빗물이용시설의 설치공사는 「건설산업기본법」 제9조의 규정에 의한 철근·콘크리트공사 등 유자격자가 시공하여야 합니다.
- 빗물여과시설은 콘크리트로 하며 집중호우 시 빗물로 인하여 밀림현상이 발생할 수 있으므로 가급적 빗물이용시설 상부에 설치하여야 합니다.
- 빗물이용시설 설치시 관련법에 저촉될 경우 담당부서(행정시 건축과, 읍·면 건설담당 등)의 허가를 받거나 또는 신고후 사업을 이행하여야 하므로 가까운 읍·면사무소 또는 행정시 개발행위 담당자에게 행위제한에 관하여 상담을 받으신 후 사업을 시행하시기 바랍니다.

- 신청내용과 설치내용이 상이할 경우 보조금 교부가 취소 또는 축소 될 수 있으며, 이로 인한 경제적인 부담은 본인이 부담하여야 합니다.
- 빗물이용시설 설치 완료 후 보조금 지급 받은 뒤에 자부담금과 보조금액을 시공사에 입금해야 하며, 보조사업자 임의로 공사기간 중에 자부담금을 시공사에 입금할 수 없습니다.
- 보조사업자는 사업을 완료하여 보조금을 지급 받은 후 15일 이내 지체 없이 보조사업의 실적보고서와 소요된 경비를 재원별로 명백히 작성한 정산서를 도지사에게 제출하여야 합니다.
- 붙임 설계도서는 “예시” 자료로서 부지 형태에 따라 알맞게 시공 가능합니다. 다만, 차량이 빗물 이용 시설 슬래브에 주차하는 경우 등을 고려하여 안전하게 구조물 보강 설계하여 시공하여야 합니다.
- 도지사는 보조금을 교부받은 자가 다음 각 호의 어느 하나에 해당 한다고 인정될 때에는 보조금의 교부를 중지하거나 이미 교부한 보조금의 전부 또는 일부의 반환을 명할 수 있습니다.
 - ① 법령 또는 보조조건에 위반하였을 때
 - ② 보조사업의 완공 가능성이 없을 때
 - ③ 사업의 전부 또는 일부를 사업기간까지 완료하지 못할 때
 - ④ 거짓 그 밖의 부정한 방법으로 보조금을 교부받을 때
- 위 교부조건외의 사항에 대하여는 제주특별자치도 보조금 관리 조례 등 보조금 관련 법령의 규정에 준합니다.

〈보조사업자 선정 후 단계별 구비서류〉

1. 보조금 교부 신청(‘20. 5월 보조금 교부 신청 시)
 - 보조금 교부신청서
 - 사업계획서
 - 보조금 전용통장 사본(통장 잔고 정리 후 보조사업자 명의로 된 자부담금 입금내역 포함)
2. 공사 계약(보조금 교부 결정 후)
 - 일반도급표준계약서(일반조건포함), 계약내역서, 설계도면, 계약보증금 지급각서
 - 시공업체 사업자등록증, 건설업등록증(철근·콘크리트공사업 자격업체), 사용인감계, 인감증명서, 업체등기사항전부증명서
3. 공사 착공시
 - 착공신고서, 현장대리인신고서, 재직증명서, 공사공정예정표, 건설기술자경력 증명서
4. 빗물이용시설 설치신고(시설 준공 후 1달 이내)
 - 빗물이용시설 설치신고서, 준공신고서, 준공내역서(준공도면포함), 준공검사원
 - 빗물이용시설 설치위치를 표시한 지적도
 - 그 밖에 시설공사 진행단계(공정)별 사진대장 등 필요한 사항
5. 보조금 지급 신청 시(시설 준공 및 설치완료 통지후 1달 이내)
 - 보조금지급신청서, 청구서, 전자세금계산서, 지방세납세증명서, 국세납세증명서, 건강및연금완납증명서, 고용산재완납증명서, 하자보증지급각서(3천만 원 이상 하자보증서)
 - 기타 정산에 필요한 서류
6. 보조금 지급 신청 시
 - 보조금정산보고서, 실적보고서, 시공사 공사비 계좌이체 후 통장사본

제주특별자치도 공고 제2020-1453호

색달동 농어촌관광휴양단지 개발사업 시행승인(변경) 신청에 따른 열람 공고

색달동 농어촌관광휴양단지 개발사업 시행승인이 신청됨에 따라 『제주특별법』 제147조 및 『제주특별자치도 개발사업 시행 승인 등에 관한 조례』 제14조에 의거 주민 및 관계 전문가 등의 의견을 청취하고자 아래와 같이 관계서류를 열람 공고하오니 의견이 있으신 분은 기간 내에 서면으로 제출하여 주시기 바랍니다.

2020. 4. 28.

제 주 특 별 자 치 도 지 사

1. 사업개요

- 위 치 : 제주특별자치도 서귀포시 색달동 1134번지 등 23필지
- 사 업 자 : (기정) (주)블랙야크 대표이사 강태선
(변경) (주)비와이엔블랙야크 대표이사 강태선
- 사업면적 : (기정) 95,708㎡ → (변경) 100,343㎡
- 사업기간 : (기정) 2013년 ~ 2019년 → (변경) 2013년 ~ 2020년
- 사 업 비 : (기정) 56,634백만원 → (변경) 34,299백만원
- 토지이용계획

구 분	기 정		변 경		증 감		비 고	
	면적 (㎡)	구성비 (%)	면적 (㎡)	구성비 (%)	면적 (㎡)	구성비 (%)		
합 계	95,708	100.0	100,343	100.0	증)4,635	-	-	
기본 시설	소 계	17,327	18.1	22,456	22.4	증)5,129	증)4.3	
	영농체험마당	-	-	3,750	3.8	증)3,750	증)3.8	학습관, 전시관
	영농체험시설	17,327	18.1	18,706	18.6	증)1,379	증)0.5	-
관광숙박시설	31,972	33.4	-	-	감)31,972	감)33.4	금회삭제	
자유 시설	소 계	40,353	42.2	58,745	58.5	증)18,392	증)16.3	-
	연수시설1	40,353	42.2	26,283	26.2	감)14,070	감)16.0	본관동(회의시설 및 교육시설 지역특산물 판매장, 향토음식점 등), 관리동
	연수시설2	-	-	23,910	23.8	증)23,910	증)23.8	연수시설 내 숙박 25개동 (50실), 방문자센터, 수영장
	야영장	-	-	8,552	8.5	증)8,552	증)8.5	샤워실, 탈의실
기반 시설	소 계	3,801	3.9	9,787	9.8	증)5,986	증)5.9	-
	도 로	3,801	3.9	7,760	7.8	증)3,959	증)3.9	-
	저류지	-	-	2,027	2.0	증)2,027	증)2.0	-
녹지	소 계	2,255	2.4	9,355	9.3	증)7,100	증)7.1	-
	원형보전녹지	2,255	2.4	2,255	2.2	-	-	-
	조성녹지	-	-	7,100	7.1	증)7,100	증)7.1	배수지, 산책로, 전망대

2. 주요변경 사항

- 변경 사유 : 제주관광시장의 여건변화 등의 사유로 사업계획을 변경하고자 하며, 이에 따른 토지이용 계획 및 건축계획 변경
- 사업시행자 상호 : (기정) (주)블랙야크 대표이사 강태선
(변경) (주)비와이엔블랙야크 대표이사 강태선
- 사업대상지 면적 : (기정) 95,708㎡ → (변경) 100,343㎡, (증) 4,635㎡
- 건축면적 : (기정) 12,408.80㎡ → (변경) 5,706.71㎡, (감) 6,702.09㎡
- 건축연면적 : (기정) 23,705.83㎡ → (변경) 8,812.61㎡, (감) 14,893.22㎡
- 사업기간 : (기정) 2013년 ~ 2019년 → (변경) 2013년 ~ 2020년, (증) 12개월
- 사업비 : (기정) 56,634백만원 → (변경) 34,299백만원, (감) 22,335백만원

3. 열람기간 : 2020. 4. 28 ~ 2020. 5. 18(20일 이상)

4. 관계서류 : 게재생략(열람장소 비치)

5. 관계서류 열람 및 의견제출 장소

- 제주특별자치도 친환경농업정책과(☎ 710-3152, FAX. 710-3029)
- ※ e-mail : sk0128@korea.kr

제주특별자치도 공고 제2020-1463호

2020년 개인지방소득세 신고·납부기한 연장 통지

「지방세기본법」 제26조 및 같은 법 시행령 제6조·제7조의 규정에 따라 코로나19 피해 납세자에 대해 2020년 종합소득(확정신고)·양도소득(확정신고·예정신고)에 대한 개인지방소득세 신고·납부기한을 아래와 같이 직권으로 연장합니다.

2020. 4. 29.

제 주 특 별 자 치 도 지 사

1. 종합소득에 대한 개인지방소득세 기한 연장

1) 납부기한 연장

대 상 자	성실신고 확인대상자	그 외 일반납세자
연 장 기 간	2개월	3개월
연장된 납부기한	2020. 8. 31.	2020. 8. 31.

2) 신고기한 연장

대 상 자	특별재난지역(대구, 경북 청도·경산·봉화)에 주소를 둔 자 ※ 성실신고 확인대상자 제외	코로나19의 직간접 피해를 입은 자로서 종합소득세의 기한연장 통지를 받은 자
연 장 기 간	1개월	종합소득세의 연장기간과 동일
연장된 신고기한	2020.6.30.	종합소득세의 연장된 신고기한

2. 양도소득에 대한 개인지방소득세 신고기한 연장

대 상 자	코로나19의 직간접 피해를 입은 자로서 양도소득세의 기한연장 통지를 받은 자
연 장 기 간	양도소득세의 연장기간과 동일
연장된 신고기한	양도소득세의 연장된 신고기한에 2개월을 더한 날

3. 종합소득·양도소득에 대한 개인지방소득세 신고·납부기한 연장 고시문과 관련해 궁금한 사항이 있으신 분은
제주시 세무과(☎064-728-2352, 2357) 및 서귀포시 세무과(☎064-760-2334)로 문의하시기
바랍니다.

제주시 고시 제2020-148호

하천점용허가 고시

하천법 제33조 및 같은 법 시행령 제38조 규정에 따라 하천점용허가 처리사항을 아래와 같이 고시합니다.

2020. 4. 21.

제 주 시 장

□ 하천 점용 허가 내용

허가 번호	허가 년월일	점용 목적	하천명	점용위치	점용 면적	점용 기간	피허가자	비고
2020-11	2020. 4. 21.	토지(하천부지), 공작물설치 및 운동장(골프장)	화북천	제주시 영평동 산1-13번지, 월평동 산6-7번지 (※ 영평동 2263-3번지 인근)	5년간 : 14,210㎡ - 8,824㎡(토지점용) - 228㎡(공작물설치) - 5,158㎡(운동장 (골프장)점용)	2020. 4. 21. ~ 2025. 4. 20. (허가일로부터 5년 간)	(주)제주칸트리 구락부	

제주시 고시 제2020-151호

하천점용허가 고시

하천법 제33조 및 같은 법 시행령 제38조 규정에 따라 하천점용허가 처리사항을 아래와 같이 고시합니다.

2020. 4. 23.

제 주 시 장

□ 하천 점용 허가 내용

허가 번호	허가 년월일	점용 목적	하천명	점용위치	점용 면적	점용 기간	피허가자	비고
2020-12	2020. 4. 23.	공작물의 설치 (화단조성)	산지천	제주시 이도이동 445-3번지 (※ 이도이동 405번지 인근)	200㎡	2020. 4. 23. ~ 시설물 준치 시까지	이도2동 주민센터	

제주시 고시 제2020-152호

공유수면 점용·사용 허가 고시

「공유수면 관리 및 매립에 관한 법률」 제8조 6항 및 같은 법 시행령 제9조 규정에 따라 공유수면 점용·사용 허가 처리사항을 다음과 같이 고시합니다.

2020. 4. 23.

제 주 시 장

- 다 음 -

□ 공유수면 점용·사용 허가 내용

허가 번호	허가 년월일	점용·사용 목 적	점용·사용 장 소	점용·사용 면 적	점용·사용 기 간		피허가자	비고
					당초	변경		
2020-3	2020. 4. 23.	태양광시설 진출입로	제주시 해안동 2791번지 (536번지인근)	12㎡	2015.4.24.	2020.4.24.	김형미	변경허가 (기간연장)
					~ 2020.4.23.	~ 2025.4.23.		

제주시 고시 제2020-154호

비 관리청 공공하수도 공사시행 고시

하수도법 제16조 및 동법 시행령 제12조의 규정에 의하여 비 관리청 공공하수도 공사시행 사항을 다음과 같이 고시합니다.

2020. 04. 24.

제 주 시 장

□ 비 관리청 공공하수도 공사시행

시 행 자	법 인 명	신*부동산신탁(주)
	대 표 자	박 순 *
	등록번호	110111-*****
	주 소	서울시 영등포구 국제금융로 **
시 행 목 적	해당 토지 일원 건축물 신축에 따른 발생오수를 처리하기 위한 오수관로 신설	
시 행 지 역	제주시 오등동 1487-6번지 일원	
공공하수도 규모	·오수관(PVC관 D250mm): L=579.85m ·오수맨홀(D900mm): 13개소	
공 사 기 간	2020. 05. ~ 2020. 09.	

※ 기타 자세한 사항은 제주시청 상하수도과(TEL 064-728-7485)로 문의하여 주시기 바랍니다.

□ 위치도



제주시 고시 제2020-155호

도시계획시설(도로)사업 실시계획 작성 고시

제주시 도시관리계획 도시계획시설(도로)사업에 대하여 『국토의 계획 및 이용에 관한 법률』 제88조 및 같은 법 시행령 제97조, 같은 법 86조 및 『제주특별자치도 사무위임 조례』 제3조의 규정에 따라 사업시행자 지정 및 실시계획을 작성하고, 그 사항을 『국토의 계획 및 이용에 관한 법률』 제91조 및 같은 법 시행령 제100조에 의거 다음과 같이 고시합니다.

2020. 04. 29.

제 주 시 장

다 음

1. 사업현황

사업의 종류	사업명	사업의 규모	사업시행 위치	비고
도시계획시설 (도로)사업	(구)제주의료원 동측(소로3-18호선) 도시계획도로 개설사업	L = 115m B = 6m	삼도이동 154-2 ~ 167-1	

사업의 종류	사업명	사업의 규모	사업시행 위치	비고
도시계획시설 (도로)사업	남경호텔앞(중로2-1-2호선) 도시계획도로 개설사업	L = 124m B = 15m	일도일동 1277-40 ~ 삼도이동 14-30	
도시계획시설 (도로)사업	관덕정 남측(소로3-24호선) 도시계획도로 개설사업	L = 118m B = 6m	삼도이동 69-4 ~ 104-3	
도시계획시설 (도로)사업	남초등교 동측(소로1-8호선) 도시계획도로 개설사업	L = 70m B = 10m	삼도이동 182-5 ~ 177-8	
도시계획시설 (도로)사업	삼양발전소입구(중로3-1-21호선) 도 시계획도로 개설사업	L = 220m B = 12m	삼양일동 1055 ~ 1026-1	
도시계획시설 (도로)사업	화북금산마을(소로3-1호선) 도시계획도로 개설사업	L = 430m B = 6m	화북일동 4099-7 ~ 4257-1	
도시계획시설 (도로)사업	산천단(5.16도로,대로1-1-9호선) 도시계획도로 확장사업	L = 485m B = 35m	아라일동 396-42 ~ 376-2	
도시계획시설 (도로)사업	애월항 서측(소로3-1호선) 도시계획도로 개설사업	L = 350m B = 6m	애월읍 애월리 1853-1 ~ 1825	
도시계획시설 (도로)사업	신제주초등교 남측(소로2-2호선) 도 시계획도로 확장사업	L = 445m B = 8m	연동 411-22 ~ 455-1	
도시계획시설 (도로)사업	함덕유원지 입구(중로2-5-12호선) 도시계획도로 개설사업	L = 184m B = 15m	조천읍 함덕리 1002-74 ~ 산14-59	
도시계획시설 (도로)사업	한림읍 행정복지센터 서측(소로1-8, 소로2-35호선) 도시계획도로 개설사업	L = 175m B = 8~10m	한림읍 한림리 916-2 2 ~ 930	
도시계획시설 (도로)사업	오라초~오남로간(중로1-1-56호선) 도시계획도로 개설사업	L = 670m B = 20m	오라이동 1354-9 ~ 957-9	
도시계획시설 (도로)사업	월광로~노형로(대로1-1-3호선) 도시계획도로 개설사업	L = 920m B = 35m	노형동 3069-5 ~ 3084-1	
도시계획시설 (도로)사업	연북로~동화로(대로3-1-14호선) 도시계획도로 개설사업	L = 550m B = 25m	화북이동 812-7 ~ 710-2	
도시계획시설 (도로)사업	연도로(대로1-1-1호선) 도시계획도로 확장사업	L = 2,800m B = 25m	도두이동 162-5 ~ 노형동 1142-4	
도시계획시설 (도로)사업	아라초~대원마을(대로3-1-25호선) 도시계획도로 개설사업	L = 1,000m B = 25m	아라일동 2202-9 ~ 2747-10	
도시계획시설 (도로)사업	제주교~오광로(중로1-1-14) 도시계획도로 개설사업	L = 1,820m B = 20m	노형동 3158-8 ~ 88-16	
도시계획시설 (도로)사업	꿈바당어린이도서관 진입로(중로1-1 -9호선) 확장사업	L = 520m B = 20m	오라이동 3160-1 ~ 연동 489-8	
도시계획시설 (도로)사업	하귀(소로2-19호선) 도시계획도로 개설사업	L = 500m B = 8m	애월읍 하귀1리 245-3 ~ 460-3	
도시계획시설 (도로)사업	신업(중로3-3-10호선) 도시계획도로 개설사업	L = 660m B = 12m	애월읍 신업리 1236-2 ~ 973-2	
도시계획시설 (도로)사업	신업중학교 서측(소로2-12호선) 도 시계획도로 도로개설사업	L = 430m B = 8m	애월읍 신업리 1279-10 ~ 1104-1	
도시계획시설 (도로)사업	거로길~문화아파트(소로1-3,소로2- 1) 도로개설사업	L = 62m B = 8~10m	화북이동 4955-22 ~ 4709-3	
도시계획시설 (도로)사업	부림랜드~1100도로간(중로1-1-47호 선) 도시계획도로 개설사업	L = 780m B = 24m	연동 1407-9 ~ 노형동 88-14	
도시계획시설 (도로)사업	외도~애조로(중로1-1-33호선) 도시계획도로 개설사업	L = 1,550m B = 20m	외도일동 1358-5 ~ 애월읍 광령리 1702	

사업의 종류	사업명	사업의 규모	사업시행 위치	비고
도시계획시설 (도로)사업	번영로~화북거리마을간(소로1-4) 도시계획도로 확장사업	L = 300m B = 10m	화북이동 5766 ~ 3360-2	
도시계획시설 (도로)사업	수목원서길(중로2-1-109호선 외 2개 노선)도시계획도로 개설사업	L = 583m B = 7~18m	제주시 노형동 일원 (한라수목원 서측)	중로2-1-109 소로1-11, 3-22
도시계획시설 (도로)사업	제2도시우회도로(번영로~삼화지구, 대로1-1-6호선)개설사업	L = 1,960m B = 35m	화북2동2659-2 ~ 도련1동1884-5	
도시계획시설 (도로)사업	번영로~아봉로간(대로3-1-25) 도시계획도로 개설사업	L = 567m B = 25m	봉개동 2029-2 ~ 2313-22	
도시계획시설 (도로)사업	봉개 공공임대주택단지 진입로(대로3-1-25) 개설사업	L = 228m B = 12.5~25m	봉개동 1543-3 ~ 2025-4	
도시계획시설 (도로)사업	봉개동(소로1-4호선의 3개노선) 주거지역 도시계획도로 개설사업	L = 1,264m B = 10m	봉개동 2448-8 ~ 1965-11, 봉개동 1867-3 ~ 1378-6	1-1, 3, 4, 6
도시계획시설 (도로)사업	봉개동(소로2-4호선 외 1개노선) 도시계획도로 개설사업	L = 103m B = 8m	봉개동 2448-3, 181 2-16번지 일원	2-4, 5, 22(폐지 예정)
도시계획시설 (도로)사업	봉개동(소로2-24호선 외 1개노선) 도시계획도로 개설사업	L = 489m B = 6~8m	봉개동 1819-18 ~ 1865	2-23(폐지예정), 24, 3-1
도시계획시설 (도로)사업	봉개동(소로2-14호선 외 2개노선) 도시계획도로 개설사업	L = 365m B = 8m	제주시 봉개동 일원	2-14,17,18, 19(폐지예정), 3 -2(폐지)
도시계획시설 (도로)사업	봉개동(소로2-26호선 외 4개노선) 도시계획도로 개설사업	L = 438m B = 8~10m	제주시 봉개동 일원	2-26, 28, 29, 30, 1-5
도시계획시설 (도로)사업	회천매립장주변지역(소로2-2호선의 8개노선) 도시계획도로 개설사업	L = 120m B = 8m	봉개동 1922-8 ~ 1914-3	2-15
도시계획시설 (도로)사업	봉개동(소로2-16호선) 도시계획도로 개설사업	L = 105m B = 8m	봉개동 1918-8 ~ 1915-4	
도시계획시설 (도로)사업	동북분교 동측(소로2-3호선) 도시계획도로 확장사업	L = 98m B = 8m	구좌읍 동북리 1348 ~ 1378	
도시계획시설 (도로)사업	김녕항3길(소로3-10호선) 도시계획도로 확장사업	L = 332m B = 6m	구좌읍 김녕리 3776 ~ 3669	
도시계획시설 (도로)사업	김녕중학교 서측(소로3-20호선) 도시계획도로 개설사업	L = 325m B = 6m	구좌읍 김녕리 1789- 2 ~ 1711	
도시계획시설 (도로)사업	김녕(김녕로~일주동로간,소로3-6호선)도시계획도로 개설사업	L = 306m B = 6m	구좌읍 김녕리 3364 ~ 4127	
도시계획시설 (도로)사업	평대리(소로3-33호선) 도시계획도로 개설사업	L = 278m B = 6m	구좌읍 평대리 2009- 3 ~ 577-9	
도시계획시설 (도로)사업	함덕초등학교 서측(중로3-5-9호선) 도시계획도로 확장사업	L = 345m B = 12m	조천읍 함덕리 72-1 ~ 960-33	
도시계획시설 (도로)사업	신촌초등학교 동측(소로2-7호선) 도시계획도로 개설사업	L = 400m B = 8m	조천읍 신촌리 1889- 4 ~ 2204	
도시계획시설 (도로)사업	신촌초등학교 북측(소로2-9호선) 도시계획도로 개설사업	L = 150m B = 8m	조천읍 신촌리 1859- 1 ~ 1856-2	
도시계획시설 (도로)사업	함덕해수욕장 진입도로(소로2-41호선) 정비사업	L = 451m B = 8m	조천읍 함덕리 283 ~ 250-7	
도시계획시설 (도로)사업	고산초등학교 북측(소로2-26호선) 도시계획도로 개설사업	L = 227m B = 8m	한경면 고산리 2674 -1 ~ 2628-3	

사업의 종류	사업명	사업의 규모	사업시행 위치	비고
도시계획시설 (도로)사업	고산로8길(소로2-32호선) 도시계획도로 개설사업	L = 590m B = 8m	한경면 고산리 2613-5 ~ 2133	
도시계획시설 (도로)사업	신창초등학교 남측(소로2-12호선) 도시계획도로 개설사업	L = 186m B = 8m	한경면 신창리 448-1 ~ 470-1	
도시계획시설 (도로)사업	한경도서관 동측(소로3-5호선) 도시계획도로 개설사업	L = 134m B = 6m	한경면 신창리 235-3 ~ 2919	
도시계획시설 (도로)사업	용당2길 마을안길(3-9, 3-10호선) 도시계획도로 개설사업	L = 230m B = 6m	한경면 용수리 1078-2 ~ 1113	
도시계획시설 (도로)사업	귀덕초등학교 동측(소로2-4호선) 도시계획도로 개설사업	L = 145m B = 8m	한림읍 귀덕리 1228-2 ~ 1164-1	
도시계획시설 (도로)사업	협재리(소로3-28호선) 도시계획도로 개설사업	L = 560m B = 6m	한림읍 협재리 1516-1 ~ 1842-5	
도시계획시설 (도로)사업	한림공원 동측(소로3-31호선) 도시계획도로 개설사업	L = 668m B = 6m	한림읍 협재리 2444 ~ 1842-7	

2. 사업기간 : 실시계획작성일 ~ 2025.12.31.

3. 사업시행자의 주소 및 성명 : 제주시 광양9길 10(이도2동) 제주시장

4. 수용 또는 사용할 토지 또는 건물의 소재지·지번·지목 및 면적, 소유권과 소유권 외의 권리의 명세 및 그 소유자·권리자의 성명·주소 : 붙임조서 참조

토 지 조 서

공익사업의 명칭			(구)제주의료원 동측(소로3-18호선) 도시계획도로 개설사업
사업인정의 근거 및 고시일			
사업시행자	성명	제주시장	
	주소	제주시 광양9길 10	
토지소유자	성명		
	주소		

토지의 명세(수용되거나 사용할 토지의 세목조사)

일련 번호	소재지	당초지번	분할지번	지목	면적		토지소유자		관 계 인			비고
					공부상면적 (㎡)	편입면적 (㎡)	성 명	주 소	성 명	주 소	권리의 종류및내용	
1	삼도이동	154 -2		대	73	73	제주특별자치도					
2	삼도이동	1222 -28		도로	16,305	166	국(건설교통부)					
3	삼도이동	142 -2		도로	63	4	제주도					
4	삼도이동	153 -1		대	19	19	제주특별자치도					
5	삼도이동	153		대	272	3	강영화		제민신용 협동조합	제주시 삼도일동 102-2	근저당권	
6	삼도이동	152 -1		대	47	44	이상민(1/3)	제주시 아연로 243(오라이동)				
							이상윤(1/3)	서울시 관악구 난곡로 365-7, 202호(신림동)				
							이상훈(1/3)	제주시 아연로 243(오라이동)				
7	삼도이동	152		대	108	2	이상민(1/3)	제주시 아연로 243(오라이동)				
							이상윤(1/3)	서울시 관악구 난곡로 365-7, 202호(신림동)				
							이상훈(1/3)	제주시 아연로 243(오라이동)				
8	삼도이동	161		대	188	63	제주특별자치도					
9	삼도이동	151 -1		대	13	13	제주특별자치도					
10	삼도이동	160		대	251	2	김송애	일본국 대판시 동성국 층도 2-26-2				
11	삼도이동	162 -1		대	74	74	제주특별자치도					
12	삼도이동	159 -3		대	97	97	제주특별자치도					

도보 제853호 2020년 04월 29일(수요일)

일련 번호	소재지	당초지번	분할지번	지목	면적		토지소유자		관계인			비고
					공부상면적 (㎡)	편입면적 (㎡)	성명	주소	성명	주소	권리의 종류및내용	
13	삼도이동	169 -3		대	61	61	제주특별자치도					
14	삼도이동	164		대	178	1	홍정순(1/2)	제주시 남광북3길 28-2, 다동 501호 (이도이동, 경남빌라)				
							현차성(1/2)	제주시 남광북3길 28-2, 다동 501호 (이도이동, 경남빌라)	농협은행(주)	서울시 중구 통일로 120(충정로1가)	근저당권	
15	삼도이동	166 -1		대	51	51	제주특별자치도					
16	삼도이동	167		대	150	66	제주시					
17	삼도이동	167 -1		도로	32	14	제주시					
18	삼도이동	178		대	224	1	이문환	제주시 충효길 45, 1001호(삼도일동, 현일아파트)				
19	삼도이동	178 -1		도로	4	4	제주시					
								이 하 여 백				
계					18,210	758						

토 지 조 서

공익사업의 명칭			남경호텔앞(중로2-1-2호선) 도시계획도로 개설사업		
사업인정의 근거 및 고시일					
사업시행자	성명	제주시장			
	주소	제주시 광양9길 10			
토지소유자	성명				
	주소				

토지의 명세(수용되거나 사용할 토지의 세목조사)

일련 번호	소재지	당초지번	분할지번	지목	면적		토지소유자		관계인			비고
					공부상면적 (㎡)	편입면적 (㎡)	성명	주소	성명	주소	권리의 종류및내용	
1	삼도이동	13 -24		도로	310	1	제주시					
2	삼도이동	1222 -2		도로	20,045	693	국(건설부)					
3	삼도이동	14 -30		대	22	22	제주특별자치도					

도보 제853호 2020년 04월 29일(수요일)

일련 번호	소재지	당초지번	분할지번	지목	면적		토지소유자		관 계 인			비고
					공부상면적 (㎡)	편입면적 (㎡)	성 명	주 소	성 명	주 소	권리의 종류및내용	
4	삼도이동	14 -9		대	268	41	이창윤	제주시 아란9길 22.106동 1204호(아라일동, 제주아라스위첸아파트)	수산업협동 조합중앙회	서울시 송파구 오금로 62(신천동)	근저당권	
								*채무자:영어조합법인해민수산	수협은행	서울시 송파구 오금로 62(신천동)	근저당권	
5	삼도이동	14 -8		대	60	47	이영호	제주시 삼도이동 16-7				
6	삼도이동	14 -10		대	331	16	강정희	제주시 삼도이동 1072				
7	삼도이동	14 -12		대	50	42	국(기획재정부)					
8	일도일동	1277 -21		대	126	98	국(기획재정부)					
9	일도일동	1492 -7		도로	152	20	국(건설부)					
10	일도일동	1277 -39		대	107	76	제주특별자치도					
11	일도일동	1277 -41		대	132	130	제주특별자치도					
12	일도일동	1277 -40		대	38	35	제주특별자치도					
13	일도일동	1499 -6		도로	142	142	국(건설부)					
14	일도일동	1499		도로	1,851	388	국(건설부)					
15	일도일동	1279 -9		도로	203	3	제주시					
16	일도일동	1492 -1		도로	13,069	54	국(건설부)					
17	삼도이동	20 -6		도로	33	35	고완찬	제주시 삼양일동 1166				
18	삼도이동	16 -4		도로	512	117	국(건설부)					
19	삼도이동	20 -4		대	499	3	국(경찰청)					
20	삼도이동	20 -9		대	153	9	고완찬	제주시 북성로 5, 3층(삼도이동)				
21	삼도이동	20 -5		대	257	17	이진근(1/2)	제주시 삼도일동 701-8				
							김신화(1/2)	제주시 삼도이동 1177-7				
								이 하 여 백				
계					38,360	1,989						

토 지 조 서

공익사업의 명칭			관덕정 남측(소로3-24호선) 도시계획도로 개설사업
사업인정의 근거 및 고시일			
사업시행자	성명	제주시장	
	주소	제주시 광양9길 10	
토지소유자	성명		
	주소		

토지의 명세(수용되거나 사용할 토지의 세목조사)

일련 번호	소재지	당초지번	분할지번	지목	면적		토지소유자		관 계 인			비고
					공부상면적 (㎡)	편입면적 (㎡)	성 명	주 소	성 명	주 소	권리의 종류및내용	
1	상도이동	66		대	539	26	최순자	제주시 상도이동 69				
2	상도이동	84		대	321	72	홍정자	제주시 상도이동 45-2				
3	상도이동	103		대	526	114	제민신용협동조합	제주시 상도이동 102-2				
4	상도이동	104 -3		대	106	106	김정웅	제주시 연동 317-1, 명주빌라 301호				미등기
5	상도이동	105 -3		대	15	15	홍봉숙 (576/7616)	서울 은평구 녹번동 129-15				
							박현석 (552/7616)	미합중국 뉴욕주 맨하셋 말존 코우트 72				
							박경남 (384/7616)	서울특별시 은평구 진흥로 172(녹번동)				
							제주특별자치도 (6104/7616)					
								이 하 여 백				
계					1,507	333						

토 지 조 서

공익사업의 명칭			남초등교 동측(소로1-8호선)도시계획도로 개설사업
사업인정의 근거 및 고시일			
사업시행자	성명	제주시장	
	주소	제주시 광양9길 10	
토지소유자	성명		
	주소		

토지의 명세(수용되거나 사용할 토지의 세목조서)

일련 번호	소재지	당초지번	분할지번	지 목	면적		토지소유자		관 계 인			비고
					공부상면적 (㎡)	편입면적 (㎡)	성 명	주 소	성 명	주 소	권리의 종류및내용	
1	삼도이동	1222 -28		도로	16,305	72	국(건설교통부)					
2	삼도이동	182 -4		도로	33	33	제주시					
3	삼도이동	182 -5		대	58	58	제주시					
4	삼도이동	182 -1		대	152	65	국(기획재정부)					
5	삼도이동	181 -1		대	254	24	김병수	제주시 일도동 181				
6	삼도이동	181 -3		대	182	147	국(기획재정부)					
7	삼도이동	177 -3		대	99	15	김병수	제주시 일도동 181				
8	삼도이동	183 -4		대	722	325	고병국	제주시 일도리 1447				
9	삼도이동	177 -8		대	94	94	제주특별자치도					
								이 하 여 백				
계					17,899	833						

토 지 조 서

공익사업의 명칭			삼양발전소입구(중로3-1-21호선) 도시계획도로 개설사업
사업인정의 근거 및 고시일			
사업시행자	성명	제주시장	
	주소	제주시 광양9길 10	
토지소유자	성명		
	주소		

토지의 명세(수용되거나 사용할 토지의 세목조사)

일련 번호	소재지	당초지번	분할지번	지목	면적		토지소유자		관 계 인			비고
					공부상면적 (㎡)	편입면적 (㎡)	성 명	주 소	성 명	주 소	권리의 종류및내용	
	삼양일동	1911 -1	1911 -1	도	43	43	김봉신	미등기				
	삼양일동	1911 -2	1911 -2	대	109	109	김봉신	미등기				
	삼양일동	1910			261	40	강순옥	제주시 아라이동 993				
	삼양일동	1055		대	324	253	김광일	일본국 동경도 목욕구 동가구 1-18-3				
	삼양일동	1052 -3	1052 -3	전	553	553	김호천	제주특별자치도 제주시 서흥1길 76-3				
	삼양일동	1050		전	1,213	403	한영자	제주특별자치도 제주시 삼양이동 2130-2				
	삼양일동	979 -1		전	445	50	장우	제주특별자치도 제주시 남광북3길 13, 나동 201호(이도이동, 성하빌라 2차)				
	삼양일동	1049 -1		전	474	16	현인숙	경상남도 창원시 의창구 대원로93번길 24, 3동 505호				
	삼양일동	1049		전	581	17	현성수	제주특별자치도 제주시 연동 268-6 도원아미스 -1101				
	삼양일동	1049 -2		전	641	194	김순자	제주특별자치도 제주시 수덕5길 12(노형동)				
	삼양일동	900		공장	192,274	10	한국중부발전 주식회사	서울특별시 강남구 삼성동 167				
	삼양일동	1027		전	2,524	471	홍순택	부산광역시 동래구 금강로25번길 23				
	삼양일동	1026 -1		전	270	89	홍순택	부산광역시 동래구 금강로25번길 23				
								이 하 여 백				
	계				199,712	2,248						

토 지 조 서

공익사업의 명칭			화북금산마을(소로3-1호선)도시계획도로 개설사업
사업인정의 근거 및 고시일			
사업시행자	성명	제주시장	
	주소	제주시 광양9길 10	
토지소유자	성명		
	주소		

토지의 명세(수용되거나 사용할 토지의 세목조사)

일련 번호	소재지	당초지번	분할지번	지목	면적		토지소유자		관 계 인			비고
					공부상면적 (㎡)	편입면적 (㎡)	성 명	주 소	성 명	주 소	권리의 종류및내용	
	화북일동	4099 -7	4099 -7	전	112	112	이기자	제주시 일도일동 1162-1				
	화북일동	4099 -2	4099 -2	도	30	30	안백옥	미등기				
	화북일동	4334 -2	4334 -2	도	33	33	백태운	미등기				
							이윤구	미등기				
							양병용	미등기				
							안맹정	미등기				
							허갑	미등기				
							장두민	미등기				
							임형권	미등기				
							김한익	미등기				
							이경형	미등기				
							김학주	미등기				
							김희중	미등기				
							소영천	미등기				
	화북일동	4337 -2	4337 -2	도	7	7	양치옥	제주시 화북동 4077				
	화북일동	4337 -7		전	1,841	9	문영숙	미등기				
							김우현	미등기				

도보 제853호 2020년 04월 29일(수요일)

일련 번호	소재지	당초지번	분할지번	지목	면적		토지소유자		관계인			비고
					공부상면적 (㎡)	편입면적 (㎡)	성명	주소	성명	주소	권리의 종류및내용	
	화북일동	4334 -7	4334 -7	대	69	69	제주특별자치도					
	화북일동	4334 -3	4334 -3	대	390	390	제주특별자치도					
	화북일동	4333 -1	4333 -1	전	978	4	이연우	제주시 화북일동 4333-2				
	화북일동	4336			893	18	이복희	제주특별자치도 제주시 화북일동 1947-1 중동빌라 201				
	화북일동	4334 -1		임	192	100	제주시화북1동 금산마을회	○재산관리자 김인규(등록번호 480616-1*****) 주소 제주시 화북일동 4721-1 ○재산관리자 홍표민(등록번호 550321-1*****) 주소 제주시 화북일동 4064 ○재산관리자 장인호(등록번호 521221-1*****) 주소 제주시 화북일동 4074-1 비둘기아파트 가-101 ○재산관리자 안정일(등록번호 590406-1*****) 주소 제주시 화북일동 4102-7				
	화북일동	4335		전	466	130	김광후	미등기				
	화북일동	4332 -15	4332 -15	임	607	607	제주특별자치도					
	화북일동	4339 -1	4339 -1	전	33	33	제주특별자치도					
	화북일동	4293 -2	4293 -2	대	158	158	제주특별자치도					
	화북일동	4292		대	506	133	김준수	일본국 대판부 동대판시 고정전 본통 2-1-24				
	화북일동	4291 -1	4291 -1	대	96	96	제주특별자치도					
	화북일동	4290	4290	도	360	360	제주특별자치도					
	화북일동	4277 -3		임	1,785	42	이규진	미등기				
							김병진	미등기				
							이기현	미등기				
	화북일동	4318 -1		대	225	23	김인옥	제주특별자치도 제주시 화북일동 4318				
	화북일동	4279 -1	4279 -1	도	316	316	제주특별자치도					
	화북일동	4280 -5	4280 -5	도	145	145	제주특별자치도					
	화북일동	4282 -1	4282 -1	도	18	18	제주특별자치도					
	화북일동	4265 -4	4265 -4	도	22	22	제주특별자치도					
	화북일동	4265 -3	4265 -3	도	5	5	제주특별자치도					

도보 제853호 2020년 04월 29일(수요일)

일련 번호	소재지	당초지번	분할지번	지목	면적		토지소유자		관 계 인			비고
					공부상면적 (㎡)	편입면적 (㎡)	성 명	주 소	성 명	주 소	권리의 종류및내용	
	화북일동	4281 -1	4281 -1	도	6	6	제주특별자치도					
	화북일동	4264 -2	4264 -2	도	26	26	제주특별자치도					
	화북일동	4264 -3	4264 -3	도	23	23	제주특별자치도					
	화북일동	4317 -3	4317 -3	도	17	17	제주특별자치도					
	화북일동	4317 -2	4317 -2	도	13	13	제주특별자치도					
	화북일동	4263 -3	4263 -3	도	8	8	제주특별자치도					
	화북일동	4263 -2	4263 -2	도	10	10	장영욱	미등기				
	화북일동	4318 -2	4318 -2	도	23	23	제주특별자치도					
	화북일동	4318 -1		대	225	23	김인옥	제주특별자치도 제주시 화북일동 4318				
	화북일동	4259 -2	4259 -2	도	46	46	고기백	제주시 화북동 4259				
	화북일동	4259 -3	4259 -3	도	5	5	제주특별자치도					
	화북일동	4258 -2	4258 -2	도	50	50	제주특별자치도					
	화북일동	4258 -3	4258 -3	도	24	24	제주특별자치도					
	화북일동	4257 -1	4257 -1	도	7	7	제주특별자치도					
								이 하 여 백				
	계				9,770	3,141						

토 지 조 서

공익사업의 명칭			산천단(5.16도로,대로1-1-9호선) 도시계획도로 확장사업
사업인정의 근거 및 고시일			
사업시행자	성명	제주시장	
	주소	제주시 광양9길 10	
토지소유자	성명		
	주소		

토지의 명세(수용되거나 사용할 토지의 세목조사)

일련 번호	소재지	당초지번	분할지번	지목	면적		성 명	토지소유자 주 소	관 계 인			비고
					공부상면적 (㎡)	편입면적 (㎡)			성 명	주 소	권리의 종류및내용	
	아라일동	396 -42	396 -42	도	1,742	1,742	제주특별자치도					
	아라일동	396 -47	396 -47	도	126	126	제주특별자치도					
	아라일동	396 -39	396 -39	도	4	4	제주특별자치도					
	아라일동	371 -22	371 -22	도	104	104	제주특별자치도					
	아라일동	371 -25	371 -25	도	55	556	제주특별자치도					
	아라일동	371 -23	371 -23	도	770	770	제주특별자치도					
	아라일동	370 -14	370 -14	도	974	974	제주특별자치도					
	아라일동	371 -27	371 -27	도	29	29	제주특별자치도					
	아라일동	371 -24	371 -24	도	18	18	제주특별자치도					
	아라일동	370 -17	370 -17	도	14	14	제주특별자치도					
	아라일동	370 -16	370 -16	도	22	22	제주특별자치도					
	아라일동	370 -18	370 -18	도	24	24	제주특별자치도					
	아라일동	370 -19	370 -19	도	43	43	제주특별자치도					
	아라일동	370 -15	370 -15	도	321	321	제주특별자치도					
	아라일동	370 -12	370 -12	도	185	185	제주특별자치도					
	아라일동	370 -13	370 -13	도	136	136	제주특별자치도					

도보 제853호 2020년 04월 29일(수요일)

일련 번호	소재지	당초지번	분할지번	지목	면적		토지소유자		관계인			비고
					공부상면적 (㎡)	편입면적 (㎡)	성명	주소	성명	주소	권리의 종류및내용	
	아라일동	376 -1		도	542	324	오학로	제주시 이도동 1362				
							오이현	제주시 이도동 1362				
							현목련	제주시 이도동 1362				
	아라일동	376 -17		도	605	274	오학로	제주시 이도동 1362				
							오이현	제주시 이도동 1362				
							현목련	제주시 이도동 1362				
	아라일동	376 -31		도	175	75	오학로	제주시 이도동 1362				
							오이현	제주시 이도동 1362				
							현목련	제주시 이도동 1362				
	아라일동	376 -18	376 -18	도	436	436	오학로	제주시 이도동 1362				
							오이현	제주시 이도동 1362				
							현목련	제주시 이도동 1362				
	아라일동	376 -27	376 -27	도	271	271	오학로	제주시 이도동 1362				
							오이현	제주시 이도동 1362				
							현목련	제주시 이도동 1362				
	아라일동	376 -19	376 -19	도	99	99	오학로	제주시 이도동 1362				
							오이현	제주시 이도동 1362				
							현목련	제주시 이도동 1362				
	아라일동	376 -48	376 -48	임	197	197	강윤희	경기도 용인시 처인구 백암면 백원로342번길 14-11				
	아라일동	376 -20	376 -20	도	456	456	강희탁	충주시 호암동 221-23 호라임대아파트 101-1205				
	아라일동	376 -25	376 -25	도	519	519	문기남	미등기				
	아라일동	376 -2	376 -2	도	526	526	문기남	미등기				
								이 하 여 백				
	계				8,393	8,245						

토 지 조 서

공익사업의 명칭			애월항 서측(소로3-1호선)도시계획도로 개설사업
사업인정의 근거 및 고시일			
사업시행자	성명	제주시장	
	주소	제주시 광양9길 10	
토지소유자	성명		
	주소		

토지의 명세(수용되거나 사용할 토지의 세목조서)

일련 번호	소재지	당초지번	분할지번	지목	면적		토지소유자		관 계 인			비고
					공부상면적 (㎡)	편입면적 (㎡)	성 명	주 소	성 명	주 소	권리의 종류및내용	
1	애월읍 애월리	1853 -1		전	1,273	173	강문택	제주시 삼도일동 552-20				
2	애월읍 애월리	1859 -1		임	247	111	주식회사 성환	제주특별자치도 제주시 애월읍 애월해안로 21				
3	애월읍 애월리	1895		전	2,721	25	김영철	북제주군 애월읍 애월리 2426				
4	애월읍 애월리	1858 -2	1858 -2	전	87	87	최매옥	제주특별자치도 제주시 애월읍 애월해안로 177, 비동				
5	애월읍 애월리	1860 -4		전	400	178	최매옥	제주특별자치도 제주시 애월읍 애월해안로 177, 비동				
6	애월읍 애월리	1860 -5	1860 -5	대	26	26	주식회사 성환	제주특별자치도 제주시 애월읍 애월해안로 21				
7	애월읍 애월리	1866		묘	145	28	양창홍	미등기				
8	애월읍 애월리	1867		전	2,328	135	박중환	제주시 용담일동 2827-10				
9	애월읍 애월리	1869 -1		전	400	37	강경표	제주특별자치도 제주시 서광로22길 32, 205동 902호				
10	애월읍 애월리	1868		묘	96	63	강재욱	미등기				
11	애월읍 애월리	1865 -2	1865 -2	대	8	8	주식회사성환	제주특별자치도 제주시 애월읍 애월해안로 21				
12	애월읍 애월리	1869		임	1,170	72	강경표	제주특별자치도 제주시 서광로22길 32, 205동 902호				
13	애월읍 애월리	1871 -13	1871 -13	전	11	11	국(건설부)					
14	애월읍 애월리	1871 -2		전	133	3	국(건설부)					
15	애월읍 애월리	1871 -10	1871 -10	대	4	4	국(건설부)					

도보 제853호 2020년 04월 29일(수요일)

일련 번호	소재지	당초지번	분할지번	지목	면적		토지소유자		관계인			비고
					공부상면적 (㎡)	편입면적 (㎡)	성명	주소	성명	주소	권리의 종류및내용	
16	애월읍 애월리	1871 -9	1871 -9	잡	1,244	206	국(기획재정부)					
17	애월읍 애월리	1871 -11		잡	144	119	국(건설부)					
18	애월읍 애월리	1871 -8		잡	105	2	국(기획재정부)					
19	애월읍 애월리	1835		대	800	168	박인식	대구 달서구 송현동 906 우방송현하이츠 110-1001				
20	애월읍 애월리	1836		묘	69	1	김용인					
21	애월읍 애월리	1834 -6		전	645	171	김영구	제주특별자치도 제주시 월랑북길 29, 에이동 501호(노형동, 덕진빌라4차)				
							김순영	제주특별자치도 제주시 노형동 1035-4 다가구 101				
22	애월읍 애월리	1834 -2		대	235	19	양성남	북제주군 애월읍 애월리 1834				
23	애월읍 애월리	1834 -3		대	324	28	김민규	제주특별자치도 제주시 애월읍 애월로 125				
24	애월읍 애월리	1834 -1		전	1,457	71	박경선	제주특별자치도 제주시 연화로 25, 202동 203호(연동, 대림2차아파트)				
25	애월읍 애월리	1831		임	654	150	이흥기	제주특별자치도 제주시 연화로 25, 202동 203호(연동, 대림2차아파트)				
26	애월읍 애월리	1829		대	403	36	강용선	북제주군 애월읍 애월리 1829				
27	애월읍 애월리	1832		전	744	50	송수명	북제주군 애월읍 애월리 1542				
28	애월읍 애월리	1828		대	436	33	강용선	북제주군 애월읍 애월리 1829				
29	애월읍 애월리	1825		임	636	147	여산송씨 지신공파문중회	제주특별자치도 제주시 도남동 67번지 위더스빌 201				
계					12,056	1,628						

토 지 조 서

공익사업의 명칭			신제주초등학교 남측(소로2-2호선) 도시계획도로 확장사업
사업인정의 근거 및 고시일			
사업시행자	성명	제주시장	
	주소	제주시 광양9길 10	
토지소유자	성명		
	주소		

토지의 명세(수용되거나 사용할 토지의 세목조사)

일련 번호	소재지	당초지번	분할지번	지목	면적		토지소유자		관 계 인			비고
					공부상면적 (㎡)	편입면적 (㎡)	성 명	주 소	성 명	주 소	권리의 종류및내용	
1	연동	336		도	17,138.2	1,824.0	제주시					
2	연동	411 -22		대	27	27	제주특별자치도					
3	연동	410 -1	410	과	347	78						다세대 주택
4	연동	410 -2	410	대	295	43						다세대 주택
5	연동	410 -3	410	과	259	45						다세대 주택
6	연동	409 -4	409	과	1,008	156	양기춘	제주시 용담리 750				
7	연동	409 -3	409	도	83	6	양대화	제주시 연동 509-1				
8	연동	2477 -36		도	7,559	9	국(건설부)					
9	연동	425 -5		도	6	6	고계생					미등기
10	연동	450 -2	450	도	13	3	김명수	제주시 연동 450				
11	연동	452 -4		과	31	31	오상봉	제주특별자치도 서귀포시 하효중앙로 23 (하효동)				
12	연동	450 -9		전	68	68	오상봉	제주특별자치도 서귀포시 하효중앙로 23 (하효동)	농협은행주 식회사	서울특별시 중구 통일로 120(충정로1가) (연북로지점)	근저당	
13	연동	450 -6		전	42	42	재단법인대한예수교 장로회(고신)총회유지 재단	서울특별시 서초구 고우래로 10-5(반포동)	성안신용 협동조합	제주시 삼도이동 602-6	근저당	
									이상성	제주특별자치도 제주시 연동124-1양산수눔음303	근저당	

도보 제853호 2020년 04월 29일(수요일)

일련 번호	소재지	당초지번	분할지번	지목	면적		토지소유자		관 계 인			비고
					공부상면적 (㎡)	편입면적 (㎡)	성 명	주 소	성 명	주 소	권리의 종류및내용	
14	연동	450 -7		전	11	11	제주특별자치도					
15	연동	450 -8		전	19	19	재단법인대한예수교 장로회(고신)총회 유지재단	서울특별시 서초구 고우래로10-5(반포동)	성안신용 협동조합	제주시 삼도이동 602-6	근저당	
									이상성	제주특별자치도 제주시 연동124-1양산수눔음303	근저당	
16	연동	451 -3		전	27	27	이제주성영어 조합법인	제주시 연북로 157(연동)	주식회사 우리은행	서울특별시 중구 소공로 51 (회현동1가)(신제주지점)	근저당, 지상	
17	연동	451 -4		전	10	10	제주특별자치도					
18	연동	451 -5	451	전	225	47	이제주성영어 조합법인	제주특별자치도 제주시 연동 451	주식회사 우리은행	서울특별시 중구 소공로 51 (회현동1가)(신제주지점)	근저당, 지상	
19	연동	446 -6		전	102	102	김유숙	제주특별자치도 제주시 선덕로8길 20, 다동 506호 (연동, 연동2차미화주택)				
20	연동	446 -5		대	29	29	김유숙	제주특별자치도 제주시 선덕로8길 20, 다동 506호 (연동, 연동2차미화주택)				
21	연동	446 -2	446	구	99	6	제주특별자치도					
22	연동	456 -22		과	103	103	장일란	제주특별자치도 제주시 광평동로 66, 101동 201호(노형동, 노형중흥에스클래스)				1/2
							허운진	서울특별시 성북구 길음로 33, 812동 401호 (길음동, 길음뉴타운)				1/2
23	연동	456 -14	456	과	659	145	김치윤	제주시 연동 329-1				
24	연동	456 -15		대	110	110	제주특별자치도					
25	연동	456 -20		대	47	47	송윤신	제주특별자치도 제주시 연오로 102, 305호 (연동, 삼일빌라)				
26	연동	456 -17		전	5	5	김치윤	제주시 연동 329-1				
27	연동	455 -21		전	1	1	김태형	제주시 삼도이동 1179-15				
28	연동	455 -22	455	대	616	110	김태범	제주시 연동 455-22 3층				
29	연동	455 -2	455	과	919	13	공성용	제주특별자치도 제주시 연동 252-44				
			455			28						
30	연동	455 -25	455	전	127	81	공성용	제주특별자치도 제주시 연동1길 34(연동)				
31	연동	367 -1	367	대	51	36	공성용	제주특별자치도 제주시 연동 252-44				
32	연동	455 -1	455	대	416	52	공성용	제주특별자치도 제주시 연동 252-44				
								이 하 여 백				
계					30,452	3,320						

토 지 조 서

공익사업의 명칭			함덕유원지 입구(중로2-5-12호선) 도시계획도로 개설사업
사업인정의 근거 및 고시일			
사업시행자	성명	제주시장	
	주소	제주시 광양9길 10	
토지소유자	성명		
	주소		

토지의 명세(수용되거나 사용할 토지의 세목조사)

일련 번호	소재지	당초지번	분할지번	지목	면적		토지소유자		관 계 인			비고
					공부상면적 (㎡)	편입면적 (㎡)	성 명	주 소	성 명	주 소	권리의 종류및내용	
1	조천읍 함덕리	산14 -67	산14 -67	임	213	213	고두철	제주특별자치도 제주시 조천읍 함덕남12길 19, 302호(태영빌라)				
2	조천읍 함덕리	1004 -42			293	163	안평림 (2/610)	제주시 조천읍 함덕리 72-40				
							송영란 (2/610)	제주시 조천읍 함덕리 290-133 태영주택 201호				
							이행순 (2/610)	제주특별자치도 제주시 조천읍 함덕리 1424-3 정성빌리지 나동 502호				
							백찬호 (604/610)	제주특별자치도 제주시 고마로9길 20-14(일도이동)				
3	함덕리	1004 -61	1004 -61	대	908	908	제주특별자치도					
4	함덕리	1004 -5		대	5,441	659	제주특별자치도					
5	함덕리	1002 -83		대	4,024	1,019	제주특별자치도					
6	함덕리	1004 -6		대	175	5	제주특별자치도					
								이 하 여 백				
계					11,054	2,967						

토 지 조 서

공익사업의 명칭			한림읍 행정복지센터 서측(소로1-8, 소로2-35) 도시계획도로 개설사업
사업인정의 근거 및 고시일			
사업시행자	성명	제주시장	
	주소	제주시 광양9길 10	
토지소유자	성명		
	주소		

토지의 명세(수용되거나 사용할 토지의 세목조사)

일련 번호	소재지	당초지번	분할지번	지목	면적		토지소유자		관 계 인			비고
					공부상면적 (㎡)	편입면적 (㎡)	성 명	주 소	성 명	주 소	권리의 종류및내용	
1	한림읍 한림리	916 -22	916 -22	도	768	768	제주특별자치도					
2	한림읍 한림리	932 -11	932 -11	전	203	203	주식회사 에스와이개발	제주특별자치도 제주시 오라로66(오라이동)				
3	한림읍 한림리	918		전	1,238	232	양경수	제주특별자치도 제주시 한림읍 명월성로 34-2				
4	한림읍 한림리	919 -1	919 -1	전	24	24	제주특별자치도					
5	한림읍 한림리	932 -1		전	2,207	186	변형돈	제주시 이도일동 1788-1 광양미화연립주택				
6	한림읍 한림리	925 -2	925 -2	전	42	42	제주특별자치도					
7	한림읍 한림리	931		묘	23	15	홍우인	미등기				
8	한림읍 한림리	930		전	193	101	변형돈	제주시 이도일동 1788-1 광양미화연립주택				
9	한림읍 한림리	930 -2		전	42	13	제주특별자치도					
계					4,740	1,584						

토 지 조 서

공익사업의 명칭			오라초~오남로간(중로1-1-56호선) 도로개설사업
사업인정의 근거 및 고시일			
사업시행자	성명	제주시장	
	주소	제주시 광양9길 10	
토지소유자	성명		
	주소		

토지의 명세(수용되거나 사용할 토지의 세목조사)

일련 번호	소재지	당초지번	분할지번	지목	면적		토지소유자		관계인			비고
					공부상면적 (㎡)	편입면적 (㎡)	성 명	주 소	성 명	주 소	권리의 종류및내용	
1	오라이동	1986 -2	1986 -2	전	2	2	제주시					
2	오라이동	2002 -3	2002 -3	도	75	75	제주시					
3	오라이동	2002 -2	2002 -2	도	36	36	제주시					
4	오라이동	1982 -1	1982 -7	대	1,327	14		오라위더스빌(대지권설정)				
							강봉진 (54.7931/1327)	제주시 애월읍 신용로 165				201호
							김선필 (55.7683/1327)	제주시 사평6길 37(오라이동)				202호(1/2)
							백재의 (55.7683/1327)	제주시 신산로13길 24(일도이동)				202호(1/2)
							하태용 (49.0278/1327)	제주시 연사길 75,203호(오라이동,오라위더스빌)				203호
							고석형 (55.7683/1327)	제주시 연사길 75,204호(오라이동,오라위더스빌)				204호(1/2)
							고선정 (55.7683/1327)	제주시 연사길 75,204호(오라이동,오라위더스빌)				204호(1/2)
							이영희 (54.7931/1327)	제주시 연사길 75,301호(오라이동,오라위더스빌)				301호
계속	오라이동	1982 -1	1982 -7	대	1,313	14	강명신 (55.7683/1327)	서귀포시 대정읍 무릉송당로5번길 4				302호
							정유선 (55.9988/1327)	제주시 복지로 74,114동 302호(도남동,방선문3차빌리지)				303호
							김경민 (55.7683/1327)	제주시 은남길 26,7동 103호(연동,대한항공사택)				304호
							김영수 (54.7931/1327)	제주시 정촌13길 21,503호(노형동,창신주택)				501호

도보 제853호 2020년 04월 29일(수요일)

일련 번호	소재지	당초지번	분할지번	지목	면적		토지소유자		관계인			비고
					공부상면적 (㎡)	편입면적 (㎡)	성명	주소	성명	주소	권리의 종류및내용	
							강명남 (55.7683/1327)	제주시 연사길 75,502호(오라이동,오라위더스빌)				502호
							손미애 (55.9988/1327)	제주시 신성마을길 26-5(도두이동)				503호
							김재철 (55.7683/1327)	제주시 월량북길 44, 602호(노형동,원화하이츠빌라)				504호(1/2)
							김민지 (55.7683/1327)	제주시 월량북길 44, 602호(노형동,원화하이츠빌라)				504호(1/2)
							조용국 (54.7931.1327)	제주시 애월읍 하귀미수동길 96-5				601호
							김전희 (55.7683/1327)	제주시 연사길 75,602호(오라이동,오라위더스빌)				602호
							재단법인기독교대한 감리외유지재단 (55.9988/1327)	서울 종로구 세종대로 149(세종로,광화문빌딩)				603호
							김기환 (55.7683/1327)	제주시 연사길 75,604호(오라이동,오라위더스빌)				604호(1/2)
							고정애 (55.7683/1327)	제주시 연사길 75,604호(오라이동,오라위더스빌)				604호(1/2)
							박태연 (54.7931/1327)	제주시 연사길 75,701호(오라이동,오라위더스빌)				701호
							장의철 (55.7683/1327)	제주시 신대로16길 14,502호(연동,청우주택)				702호
							이주동 (55.9988/1327)	제주시 오남로 7-13,108동 103호(도남동,도남1차이편한세상)				703호
							이옥경 (55.7683/1327)	충북 청원군 오창읍 양청택지로 92,302호				704호
							홍수미 (54.7931/1327)	제주시 구남로 7길 36,110동 408호(이도이동,이도주공아파트)				801호
							양한수 (55.7683/1327)	서귀포시 중산간동로7920번길 15-3(동홍동)				802호
							한섭 (55.9988/1327)	제주시 연사길 75,803호(오라이동,오라위더스빌)				803호
							김상호 (55.7683/1327)	제주시 태성로 3,102동 108호(일도이동,일도우성아파트)				804호(1/2)
							양선정 (55.7683/1327)	제주시 태성로 3,102동 108호(일도이동,일도우성아파트)				804호(1/2)
5	오라이동	1354 -6	1354 -9	전	465	25	백상근	제주시 오라이동 1396	강화수	제주시 오라2동 1396	가처분	
6	오라이동	1357 -2	1357 -6	대	607	124	강윤순(1/2)	제주시 화북일동 1592				
							고이중(1/2)	울산광역시 동구 일산동 535-11				

도보 제853호 2020년 04월 29일(수요일)

일련 번호	소재지	당초지번	분할지번	지목	면적		토지소유자		관계인			비고
					공부상면적 (㎡)	편입면적 (㎡)	성명	주소	성명	주소	권리의 종류및내용	
7	오라이동	1357 -5	1357 -9	전	130	74	제주특별자치도					
8	오라이동	1354 -3	1354 -3	잡	36	36	제주시					
9	오라이동	1357 -1	1357 -1	도	96	96	강상순	제주시 오라동 1046				
10	오라이동	1357 -3	1357 -7	대	477	22	제주특별자치도					
11	오라이동	1353 -1	1353 -3	대	274	50	제주특별자치도					
12	오라이동	1353 -2	1353 -2	도	20	20	김한구	제주시 오라동 1350				
13	오라이동	1357 -4	1357 -8	대	607	89		해림위더스빌(대지권설정)				
							홍승희 (50.5833/607)	제주시 신산로15길 32,라동 302호(일도이동,우정빌라)				201호
							오연정 (50.5833/607)	제주시 연사길67, 202호(오라이동, 해림위더스빌)				202호
							김경미 (50.5833/607)	제주시 성두길 7-2,402호(연동,에덴하우스)				301호
							오명숙 (50.5833/607)	제주시 선덕로8길 26, 나동 202호(연동,비산쉐르빌)				302호
							고병수 (50.5833/607)	제주시 진군길 31-9, 402호(노형동)				501호(1/2)
							백금희 (50.5833/607)	제주시 진군길 31-9, 402호(노형동)				501호(1/2)
							김원준 (50.5833/607)	제주시 구남동8길 20, 1층(이도이동)				502호
							한동권 (50.5833/607)	제주시 연사길 67,601호(오라이동,해림위더스빌))				601호
							김혜인 (50.5834/607)	제주시 동화로1길 10,407동 105호(화북일동,화북4아파트)				602호
							차민철 (50.5833/607)	제주시 연사길 67, 701호(오라이동,해림위더스빌)				701호
							고승철 (50.5834/607)	제주시 구남로2길 12,3층(이도이동)				702호(1/2)
							양수연 (50.5834/607)	제주시 구남로2길 12,3층(이도이동)				702호(1/2)
							문성익 (50.5833/607)	제주시 애월읍 광령10길 38-3				801호
							김양배 (50.5834/607)	제주시 추자면 영흥3길 3				802호

도보 제853호 2020년 04월 29일(수요일)

일련 번호	소재지	당초지번	분할지번	지목	면적		토지소유자		관계인			비고
					공부상면적 (㎡)	편입면적 (㎡)	성명	주소	성명	주소	권리의 종류및내용	
14	오라이동	1362 -1	1362 -1	도	30	30	고경식	제주시 오라동 1178				
15	오라이동	1362 -2	1362 -3	대	112	91	박현철	제주시 연사길 65(오라이동)				
16	오라이동	1352 -5	1352 -5	대	85	85	제주특별자치도					
17	오라이동	1352 -2	1352 -2	도	136	136	이춘여	제주시 오라동 1313				
18	오라이동	3827 -17	3827 -21	대	16	13	박인철(1/2)	제주시 연사길 65(오라이동)				
							박광철(1/2)	제주시 연사길 65(오라이동)				
19	오라이동	1363 -4	1363 -9	대	159	100	박인철(1/2)	제주시 연사길 65(오라이동)				
							박광철(1/2)	제주시 연사길 65(오라이동)				
20	오라이동	1363 -3	1363 -3	도	96	96	고지호	제주시 아라이동 1465-9				
21	오라이동	1352 -1	1352 -6	대	314	55	진성봉	경기도 용인시 기흥구 흥덕2로118번길 25,806동801호(영덕동)				
22	오라이동	1363 -1	1363 -8	대	309	135	한상경(14/18)	제주시 고마로 15길 7,602호(일도이동,대명3차 꿈의고향아파트)				
							한구슬(2/18)	제주시 일도이동 369-14 대명3차꿈의고향아파트 602				
							한성자(2/18)	제주시 일도이동 369-14 대명3차꿈의고향아파트 602				
23	오라이동	1363 -5	1363 -5	도	16	16	제주시					
24	오라이동	1364 -2	1364 -2	도	301	301	제주시					
25	오라이동	1373 -8	1373 -8	도	2	2	제주시					
26	오라이동	1364 -1	1364 -10	과	2,845	604	제주특별자치도					
27	오라이동	1373 -7	1373 -7	도	7	7	제주시					
28	오라이동	1373 -3	1373 -3	도	569	569	제주시					
29	오라이동	1373 -11	1373 -11	도	9	9	제주시					
30	오라이동	1373 -4	1373 -4	도	18	18	제주특별자치도					

도보 제853호 2020년 04월 29일(수요일)

일련 번호	소재지	당초지번	분할지번	지목	면적		토지소유자		관계인			비고
					공부상면적 (㎡)	편입면적 (㎡)	성명	주소	성명	주소	권리의 종류및내용	
31	오라이동	1373 -12	1373 -12	도	13	13	제주시					
32	오라이동	1373 -9	1373 -9	도	58	58	제주시					
33	오라이동	1372 -1	1372 -1	도	8	8	제주시					
34	오라이동	1371 -2	1371 -2	도	122	122	제주시					
35	오라이동	1371 -3	1371 -3	도	122	122	제주시					
36	오라이동	1371 -1	1371 -4	전	387	206	강상순	제주시 오라이동 1371				
37	오라이동	1382 -2	1382 -2	도	704	704	제주도(교육감)					
38	오라이동	1383	1383 -2	대	604	231	고충광	일본국 대판시 생야구 손복 사정목 4번 13호	고수신	일본국 도쿄도 신쥬쿠구 오쿠보 2-17-31-103호	가처분	
39	오라이동	1383 -1	1383 -1	도	54	54	제주시					
40	오라이동	1384	1384 -2	대	516	266	김익중(1/2)	제주시 오라이동 1385				
							문광순(1/2)	제주시 오라이동 1385				
41	오라이동	1384 -1	1384 -1	대	165	165	김익중(1/2)	제주시 오라이동 1385				
							문광순(1/2)	제주시 오라이동 1385				
42	오라이동	1393 -4	1393 -4	전	129	129	제주특별자치도					
43	오라이동	1393 -1	1393 -8	전	3,256	461	제주특별자치도					
44	오라이동	1393 -3	1393 -3	전	109	109	제주특별자치도					
45	오라이동	1390 -2	1390 -2	도	188	188	김묘순	제주시 오라동 1401				
46	오라이동	3827 -16	3827 -16	도	203	203	국(건설부)					
47	오라이동	1391 -2	1391 -2	도	53	53	이순택	제주시 오라동 1228				
48	오라이동	1391 -1	1391 -3	전	1,616	245	이규봉(1/3)	제주시 용담1동 2819-19				
							이규남(1/3)	제주시 용담1동 2823-7				
							제주특별자치도(1/3)					
49	오라이동	1423 -4	1423 -4	도	317	317	제주시					

도보 제853호 2020년 04월 29일(수요일)

일련 번호	소재지	당초지번	분할지번	지목	면적		토지소유자		관 계 인			비고
					공부상면적 (㎡)	편입면적 (㎡)	성 명	주 소	성 명	주 소	권리의 종류및내용	
50	오라이동	1423 -5	1423 -8	전	1,542	23	제주특별자치도					
51	오라이동	1423 -1	1423 -6	창	1,896	80	제주특별자치도					
52	오라이동	1423 -3	1423 -7	창	426	133	서동춘(1/2)	제주시 동광로 97, 903호(일도이동,이룸해피안)	농협은행(주)	서울 중구 통일로 120(충정로1가)	근저당권	
							김미옥(1/2)	제주시 동광로 97, 903호(일도이동,이룸해피안)				
53	오라이동	1423 -2	1423 -2	도	625	625	허한진	제주시 오라리 1050				
54	오라이동	1424	1424 -1	묘	93	87	강춘삼	제주시 오라이동 1386				
55	오라이동	1428 -3	1428 -4	전	3,008	686	양경추	제주시 오라이동 1367				
56	오라이동	1431 -1	1431 -10	전	4,608	976	서동춘(1/2)	제주시 동광로 97, 903호(일도이동,이룸해피안)	농협은행(주)	서울 중구 통일로 120(충정로1가)	근저당권, 지상권	
							김미옥(1/2)	제주시 동광로 97, 903호(일도이동,이룸해피안)				
57	오라이동	1438 -1	1438 -15	전	5,365	1,811	허미혜(1/16)	제주시 인다1길 20,102동 1301호(아라일동,아라아파크)				
							허원석(1/16)	제주시 가령로1길 18-1 (이도이동)				
							허성관(1/4)	제주시 오라일동 1288				
							김훈진(2/14)	제주시 오라일동 990-				
							강정실(3/14)	제주시 오라일동 990-1				
							김명진(2/14)	제주시 오라일동 990-1				
							제주특별자치도(2/16)					
58	오라이동	952 -6	952 -9	과	1,322	416	고미정	제주시 도남로 125, 가동 802호(도남동,도남무지개아파트)	농협은행(주)	서울 중구 통일로 120(충정로1가)	근저당권, 지상권	
59	오라이동	952 -1	952 -7	잡	1,785	578	고미정	제주시 도남로 125, 가동 802호(도남동,도남무지개아파트)	농협은행(주)	서울 중구 통일로 120(충정로1가)	근저당권, 지상권	
60	오라이동	957 -1	957 -8	잡	1,013	217	제주도 치과의사회	제주시 삼도이동 803-32				
61	오라이동	957 -2	957 -9	임	244	174	제주도 치과의사회	제주시 삼도이동 803-32				
								이 하 여 백				
계					42,353	12,418						

토 지 조 서

공익사업의 명칭			월광로~노형로 (대로1-1-3호선)도시계획도로 개설사업
사업인정의 근거 및 고시일			
사업시행자	성명	제주시장	
	주소	제주시 광양9길 10	
토지소유자	성명		
	주소		

토지의 명세(수용되거나 사용할 토지의 세목조서)

일련 번호	소재지	당초지번	분할지번	지 목	면적		토지소유자		관 계 인			비고
					공부상면적 (㎡)	편입면적 (㎡)	성 명	주 소	성 명	주 소	관리의 종류및내용	
1	노형동	3066 -5	3066 -6	전	287	40	제주시					*
2	노형동	3069 -1	3069 -5	과	1,776	1,328	강계인	제주시 노형동 2425-1				*
3	노형동	3071	3071 -1	전	2,066	303	김성수	서울 노원구 하계동 354 학여울청구아파트 108-801				*
4	노형동	3072 -5	3072 -7	전	1,946	1,085	현용생(1/4)	제주시 용담이동 623-10				*
							좌승훈(1/4)	제주시 용담이동 623-10				
							좌승화(1/4)	제주시용담이동 625-1				
							좌길호(1/4)	북제주군 한림읍 한림리 966-1				
5	노형동	3073 -1	3073 -3	과	4,466	940	양종수(1/2)	제주시 노형동 731-2 한화아파트 101-206	농업협동 조합중앙회	서울시 중구 충정로1가 75	근저당권	*
							문경훈(1/2)	제주시 성화로 10길 7-1	농업협동 조합중앙회	서울시 중구 충정로1가 75	근저당권	
6	노형동	3072 -1	3072 -6	차	1,323	14	현용생(1/4)	제주시 용담이동 623-10				*
							좌승훈(1/4)	제주시 용담이동 623-10				
							좌승화(1/4)	제주시용담이동 625-1				
							좌길호(1/4)	북제주군 한림읍 한림리 966-1				
7	노형동	3075	3075 -1	과	2,952	1,858	김승원	제주시 용담이동 616-6				*
8	노형동	3074 -1	3074 -4	과	1,077	63	강승봉	제주시 일도이동 76-3				*
9	노형동	3613 -5	3613 -6	전	3,931	205	양정순	제주시 우평로 28-1.1층(노형동)	하귀농협 협동조합	제주시 애월읍 하귀2리 1874	근저당권, 지상권	*

도보 제853호 2020년 04월 29일(수요일)

일련 번호	소재지	당초지번	분할지번	지 목	면적		토지소유자		관 계 인			비고
					공부상면적 (㎡)	편입면적 (㎡)	성 명	주 소	성 명	주 소	관리의 종류및내용	
10	노형동	3080	3080 -1	과	1,514	45	오요환	제주시 연북로 45,2동 412호(노형동,메르헨하우스)				*
11	노형동	3104 -1	3104 -12	과	6,720	2,307	이경석(1/4)	서귀포시 천지연로29번길 2(서귀동)	(주)국민은행	서울시 중구 남대문로 84(을지로2가)	근저당권	*
							강성만(1/4)	서귀포시 일주동로 8890(호근동)				
							양외숙(1/4)	서귀포시 서호동 1465-10				
							이인순(1/4)	서귀포시 호근동 603-5				
12	노형동	3083 -7	3083 -7	과	507	507	김경식	제주시 도련일동 1611				
13	노형동	3084	3084 -2	임	500	315	조인숙	서귀포시 서홍동 1646	하귀농업협 동조합	제주시 애월읍 하귀로 33	근저당권, 지상권	*
14	노형동	3085 -1	3085 -6	전	207	123	제주특별자치도					
15	노형동	3084 -1	3084 -1	도	105	56	제주시					
16	노형동	3085 -3	3085 -7	전	477	114	제주특별자치도					
17	노형동	3086 -7	3086 -8	전	925	894	양정기(1/2)	제주시 수덕9길 85(노형동)				*
							김순덕(1/2)	제주시 수덕9길 85(노형동)				
18	노형동	3089	3089 -1	과	1,825	512	제주특별자치도					
19	노형동	3091 -2	3091 -7	전	3,121	477	오수현	제주시 삼도일동 702-15	제주시농업 협동조합	제주시 삼성로 133(일도이동)	근저당권	*
20	노형동	3091 -1	3091 -5	과	3,449	2,080	제주특별자치도					*
21	노형동	3092	3092	묘	53	53	홍봉삼		미등기			
22	노형동	3096 -1	3096 -4	과	2,005	232	제주특별자치도					
23	노형동	3096 -2	3096 -5	과	2,195	1,820	제주특별자치도					
24	노형동	3093 -1	3093 -3	전	403	2	제주특별자치도					
25	노형동	3094	3094 -1	과	2,126	651	제주특별자치도					
26	노형동	3250 -4	3250 -5	과	4,891	1,241	제주특별자치도					
27	노형동	3095	3095	묘	40	40	이춘학		미등기			

도보 제853호 2020년 04월 29일(수요일)

일련 번호	소재지	당초지번	분할지번	지 목	면적		토지소유자		관 계 인			비고
					공부상면적 (㎡)	편입면적 (㎡)	성 명	주 소	성 명	주 소	관리의 종류및내용	
28	노형동	3264	3264 -2	과	3,707	762	제주특별자치도					
29	노형동	3265 -1	3265 -7	전	1,970	1,547	양상준	제주시 노형동 1062-3				*
30	노형동	3265 -2	3265 -9	전	2,774	109	제주특별자치도					
31	노형동	3255	3255 -1	과	4,975	779	제주특별자치도					
32	노형동	3265 -3	3265 -10	전	2,165	1,495	양갑생 (1128.9/2403)	제주시 연동 311-24				*
							제주특별자치도					
							양상준 (1128.9/2403)	제주시 노형동 1062-3				
33	노형동	3265 -6	3265 -6	천	238	69	제주특별자치도					
34	노형동	3266	3266 -3	과	1,582	499	제주특별자치도					*
35	노형동	3266 -1	3266 -1	천	185	185	제주특별자치도					
36	노형동	3222 -1	3222 -1	천	103	17	제주특별자치도					
37	노형동	3266 -2	3266 -4	과	1,582	191	제주특별자치도					
38	노형동	3222	3222 -2	전	2,297	3	현계성	부산광역시 남구 용호동 176-30 엘지메트로시티 118-703				*
39	노형동	3585	3585 -2	전	4,667	34	연주현씨 계윤문중회	제주시 이도일동 1786-9				*
40	노형동	3267	3267 -2	과	3,236	1,160	김제희	제주시 연동 324-22 삼일빌라 201호	(주)제주은행	제주시 이도일동 1349	근저당권, 지상권	*
41	노형동	3267 -1	3267 -1	천	285	281	제주특별자치도					
42	노형동	3269	3269 -2	과	2,095	490	김태욱	경기도 안양시 동안구 비산동 1109 셋별아파트 603-1105				*
43	노형동	3268	3268 -1	과	3,597	2,125	김봉진	경기도 의정부시 신촌로 18-7,101동 1301호(가능동,에스케이뷰아파트)				*
44	노형동	3275	3275 -4	전	3,104	1,699	제주특별자치도					*
45	노형동	3276	3276	묘		102	김동수		미등기			
46	노형동	3277	3277 -2	전	1,027	435	양경식(1/2)	제주시 노형동 2583-1 뜨란채 218-101				*
							현경자(1/2)	제주시 노형동 2583-1 뜨란채 218-101				

도보 제853호 2020년 04월 29일(수요일)

일련 번호	소재지	당초지번	분할지번	지 목	면적		토지소유자		관 계 인			비고
					공부상면적 (㎡)	편입면적 (㎡)	성 명	주 소	성 명	주 소	권리의 종류및내용	
47	노형동	3277 -1	3277 -3	전	1,027	439	문대봉(1/2)	제주시 노형동 2524-1 한양아파트 605호				*
							김정자(1/2)	제주시 정촌5길 17,605호(노형동,한양아파트)				
48	노형동	3278 -13	3278 -13	대	160	160	제주시					
49	노형동	3278 -12	3278 -25	대	379	100	김희만	제주시 노형로 207(노형동)	농협은행(주)	서울시 중구 통일로 120(충정로1가)	근저당권	*
50	노형동	3278 -16	3278 -26	전	198	1	박옥순(1/6)	제주시 용담일동 248-12				*
							양안진(1/6)	제주시 노형동 3278				
							고태우(1/6)	제주시 노형동 3278				
							김태현(1/6)	제주시 상도일동 514-13				
							김태영(1/6)	제주시 도남동 811 도남연립주택 3동 106호				
							김희만(1/6)	제주시 노형로 207(노형동)	농협은행(주)	서울시 중구 통일로 120(충정로1가)	근저당권	
계					92,240	29,987.0						

토 지 조 서

공익사업의 명칭			연북로~동화로간(대로3-1-14호선) 도시계획도로 개설사업
사업인정의 근거 및 고시일			
사업시행자	성명	제주시장	
	주소	제주시 광양9길 10	
토지소유자	성명		
	주소		

토지의 명세(수용되거나 사용할 토지의 세목조사)

일련 번호	소재지	당초지번	분할지번	지 목	면적		토지소유자		관 계 인			비고
					공부상면적 (㎡)	편입면적 (㎡)	성 명	주 소	성 명	주 소	권리의 종류및내용	
1	화북이동	662	662 -2	임	3,863	5	백재훈	서울특별시 송파구 올림픽로 435,108동1004호(신천동,파크리오)				
2	화북이동	710	710 -2	임	906	776	김호체(1/4)	제주시 아라이동 1479-6				
							오순옥(1/2)	부산 해운대구 조동 1298 해운대 건영2차아파트 108-803				
							조정흥(1/4)	제주시 아라이동 1479-6				
3	화북이동	711	711 -2	임	200	22	김호체(1/4)	제주시 아라이동 1479-6				
							오순옥(1/2)	부산 해운대구 조동 1298 해운대 건영2차아파트 108-803				
							조정흥(1/4)	제주시 아라이동 1479-6				
4	화북이동	709	709 -1	임	1,140	449	김호체(1/4)	제주시 아라이동 1479-6				
			709 -2	임		174	오순옥(1/2)	부산 해운대구 조동 1298 해운대 건영2차아파트 108-803				
							조정흥(1/4)	제주시 아라이동 1479-6				
5	화북이동	708	708	묘	112	112	김성홍		미등기			
6	화북이동	707	707 -1	임	3,094	618	김해김씨 북파별도지파종친회	제주시 건입동 1430-11				
7	화북이동	728	728 -1	임	975	447	김호체(1/4)	제주시 아라이동 1479-6				
							오순옥(1/2)	부산 해운대구 조동 1298 해운대 건영2차아파트 108-803				

도보 제853호 2020년 04월 29일(수요일)

일련 번호	소재지	당초지번	분할지번	지 목	면적		토지소유자		관 계 인			비고
					공부상면적 (㎡)	편입면적 (㎡)	성 명	주 소	성 명	주 소	관리의 종류및내용	
							조정흥(1/4)	제주시 아라이동 1479-6				
8	화북이동	729	729	묘	93	93	고인협		미등기			
9	화북이동	705	705 -1	임	4,268	9	김용일	일본국 대판시 생야구 도곡 5-10-16				
10	화북이동	730	730 -1	과	2,879	683	김순맹	제주시 이도이동 405 영산출주택 103-405				
11	화북이동	739	739 -1	과	2,125	111	양병오	제주시 화북이동 3499-1				
12	화북이동	738	738	묘	73	73	김진건	광주 광산구 소촌동 529-16				
13	화북이동	737 -1	737 -3	과	2,301	613	고민수(1/2)	경기도 고양시 일산서구 강선로 70,803동 1503호(주업동,강선마을)				
							김춘일(1/2)	제주시 이도이동 372-3	제주양돈축산 업협동조합	제주시 월랑로 26(노형동)	근저당권	
14	화북이동	741	741 -1	임	1,471	871	고희경	제주시 화북일동 1801-2				
15	화북이동	742 -2	742 -6	전	3,603	8	유태진	제주시 일도이동 46-1 혜성대유아파트 103-206				
16	화북이동	742 -1	742 -3	임	1,041	8	권윤철	제주시 화북일동 1593				
			742 -5	임		115						
			742 -4	임		4						
17	화북이동	746	746	묘	251	251	고희경	제주시 화북일동 1801-2				
18	화북이동	747 -2	747 -5	임	641	289	현동인		미등기			
19	화북이동	747 -1	747 -4	전	185	177	양명춘	제주시 진동로1길 5-4(화북일동)				
20	화북이동	748 -2	748 -5	임	777	349	부성홍	제주시 화북이동 3579				
21	화북이동	745	745 -1	묘	93	16	이두정		미등기			
22	화북이동	748 -1	748 -3	과	1,762	821	부성홍	제주시 화북이동 3579				
23	화북이동	750 -6	750 -9	임	932	226	강용권	경기도 고양시 일산동구 문원길 67-26,6호(설문동)	제주시농업 협동조합	제주시 삼성로 133(일도이동)	근저당권, 지상권	
24	화북이동	753 -3	753 -9	임	516	15	임준현	제주시 복지로 72,111동 402호(도남동,방선문4차빌리지)				
25	화북이동	753 -2	753 -6	전	2,929	839	임연수(1/2)	제주시 일도이동 378-7 청풍아트빌 402호				

도보 제853호 2020년 04월 29일(수요일)

일련 번호	소재지	당초지번	분할지번	지 목	면적		토지소유자		관 계 인			비고
					공부상면적 (㎡)	편입면적 (㎡)	성 명	주 소	성 명	주 소	관리의 종류및내용	
							조해숙(1/2)	제주시 일도이동 378-7 청풍아트빌 402호				
26	화북이동	754	754 -1	묘	102	67	이재욱	제주시 정든로3길 38-5(이도이동)				
27	화북이동	753 -1	753 -4	임	479	279	김석진					
28	화북이동	756	756 -1	과	79	14	안남옥					
29	화북이동	757 -1	757 -3	과	1,283	928	김용두	제주시 화북이동 4047-2				
30	화북이동	757 -2	757 -2	도	126	126	강천우	제주시 화북이동 4069	미등기			
31	화북이동	891 -5	891 -5	전	701	701	문수남	제주시 수덕로 44,205동 301호(노형동,노형뜨란채)				
32	화북이동	891 -2	891 -2	도	63	63	홍재형	제주시 화북이동 1522	미등기			
33	화북이동	890 -1	890 -1	묘	96	96	제주시					
34	화북이동	889	889	묘	43	43	제주시					
35	화북이동	888 -4	888 -4	임	15	15	송은주	제주시 이도이동 427-2				
36	화북이동	886 -4	886 -4	임	458	458	제주시					
37	화북이동	886 -6	886 -6	전	653	653	김해김씨감우공파 관공화북문중회	제주시 건입동 1095				
							송연봉(1/4)	제주시 용담상동 505 현대아파트 104동 404호				
38	화북이동	883 -15	883 -15	전	311	311	박영호	제주시 조천읍 대흘리 259-2	중소기업 은행	서울시 중구 을지로 2가 500	근저당권, 지상권	
39	화북이동	883 -9	883 -9	도	7	7	제주시					
40	화북이동	805 -6	805 -6	전	19	19	조상근	서울 성북구 종암동 54-389				
41	화북이동	883 -16	883 -16	임	179	179	박영호	제주시 조천읍 대흘리 259-2				
42	화북이동	805 -5	805 -5	전	48	48	김동성	성남시 분당구 분당동 41 현대빌라 104-302				
43	화북이동	884 -1	884 -1	묘	40	40	김경찬		미등기			
44	화북이동	805 -4	805 -4	전	16	16	박소희자	경북 경산군 남산면 전지동 278				
45	화북이동	883 -13	883 -13	전	751	751	박영호	제주시 조천읍 대흘리 259-2	중소기업 은행	서울시 중구 을지로 2가 500	근저당권, 지상권	

도보 제853호 2020년 04월 29일(수요일)

일련 번호	소재지	당초지번	분할지번	지 목	면적		토지소유자		관 계 인			비고
					공부상면적 (㎡)	편입면적 (㎡)	성 명	주 소	성 명	주 소	관리의 종류및내용	
46	화북이동	810 -3	810 -3	전	69	69	오상희(1/2)	제주시 오등동 1653-1 오등동영도그린빌라 비-206				
							고민수(1/2)	제주시 오등동 1653-1 오등동영도그린빌라 비-206				
47	화북이동	883 -8	883 -8	도	119	119	박영호	제주시 조천읍 대흘리 259-2	중소기업 은행	서울시 중구 을지로 2가 500	근저당권, 지상권	
48	화북이동	811 -3	811 -3	전	206	206	김영구	제주시 이도일동 1249-23				
49	화북이동	812 -7	812 -7	전	86	86	제주시					
50	화북이동	883 -17	883 -17	도	21	21	제주특별자치도					
51	화북이동	883 -7	883 -7	도	73	73	박영호	제주시 조천읍 대흘리 259-2	중소기업 은행	서울시 중구 을지로 2가 500	근저당권, 지상권	
52	화북이동	879 -19	879 -19	전	20	20	김학민	제주시 진남로 31,202호(화북일동,남성주택)	제민신용 협동조합	제주시 관덕로8길 6(삼도이동)	근저당권	
								이 하 여 백				
계					42,293	13,582						

토 지 조 서

공익사업의 명칭			연도로(대로1-1-1호선)도시계획도로 확장사업
사업인정의 근거 및 고시일			
사업시행자	성명	제주시장	
	주소	제주시 광양9길 10	
토지소유자	성명		
	주소		

토지의 명세(수용되거나 사용할 토지의 세목조사)

일련 번호	소재지	당초지번	분할지번	지 목	면적		토지소유자		관 계 인			비고
					공부상면적 (㎡)	편입면적 (㎡)	성 명	주 소	성 명	주 소	권리의 종류및내용	
1	도두일동	2303 -4	2303 -4	도	143	143	국(건설부)					
2	도두일동	2303 -8	2303 -8	주	107	107	상화석유주식회사	제주시 삼도일동 565-7	(주)유공	서울 영등포구 여의도동 26-4	근저당권	
3	도두일동	2304 -1	2304 -1	도	97	97	국(국토교통부)					
4	도두일동	2304	2304	도	15	15	국(국토교통부)					
5	도두일동	2305 -2	2305 -2	임	1	1	김형진	제주시 이도리 550-4				
6	도두일동	2308 -8	2308 -8	주	164	164	상화석유주식회사	제주시 삼도일동 565-7	(주)유공	서울 영등포구 여의도동 26-4	근저당권	
7	도두일동	2308 -5	2308 -5	전	5	5	상화석유주식회사	제주시 용담이동 2643-1	(주)유공	서울 영등포구 여의도동 26-4	근저당권	
8	도두일동	2308 -6	2308 -6	도	21	21	제주시					
9	도두일동	2308 -7	2308 -7	전	63	63	상화석유주식회사	제주시 용담이동 2643-1	(주)유공	서울 영등포구 여의도동 26-4	근저당권	
10	도두일동	2309 -1	2309 -1	도	227	227	김사문	북제주군 조천면 조천리	미등기			
11	도두일동	2314 -8	2314 -8	전	304	304	김원배	제주시 삼도이동 1240-7				
12	도두일동	2313 -1	2313 -1	도	29	29	국(국토교통부)					
13	도두일동	2314 -9	2314 -9	전	19	19	제주시					
14	도두일동	2308 -3	2308 -3	도	1,713	1,713	국(건설부)					
15	도두일동	2314 -6	2314 -6	전	67	67	주식회사이원	서울시 강남구 영동대로 517(삼성동, 아셈타워)				

도보 제853호 2020년 04월 29일(수요일)

일련 번호	소재지	당초지번	분할지번	지 목	면적		토지소유자		관 계 인			비고
					공부상면적 (㎡)	편입면적 (㎡)	성 명	주 소	성 명	주 소	관리의 종류및내용	
16	도두일동	2314 -7	2314 -7	도	25	25	제주시					
17	도두일동	2315 -6	2315 -6	도	143	143	제주시					
18	도두일동	2315 -7	2315 -7	전	92	92	주식회사이원	서울시 강남구 영동대로 517(삼성동, 아셈타워)				
19	도두일동	2317 -5	2317 -5	전	164	164	박상림	제주시 애월읍 하광로 324				
20	도두일동	2317 -4	2317 -4	전	153	153	박상림	제주시 애월읍 하광로 324				
21	도두일동	2316 -1	2316 -1	묘		15	박상림	제주시 애월읍 하광로 324				
22	도두일동	2287 -6	2287 -6	전		70	박상림	제주시 애월읍 하광로 324				
23	도두일동	2270 -4	2270 -4	전	395	395	고대익	제주시 이도이동 1083-3				
24	도두일동	2270 -3	2270 -3	도	1,535	1,535	국(건설부)					
25	도두일동	2270 -1	2270 -1	잡	10,049	10,049	국(국토교통부)		미등기			
26	도두일동	2270 -5	2270 -5	도	25	25	제주시					
27	도두일동	2271 -3	2271 -3	전	153	153	김종수	제주시 노형리 1223				
28	도두일동	2276	2276	도	54	54	국(건설부)					
29	도두일동	2275 -8	2275 -8	전	255	255	강희추	제주시 일주서로 7735,401호(도두일동,라이프빌라)	제주시농업 협동조합	제주시 이도이동 985-1,2	근저당권	
									(주)제주은행	제주시 이도일동 1349	근저당권	
30	도두일동	2275 -9	2275 -9	도	18	18	제주시					
31	도두일동	2277 -1	2277 -1	도	8	8	김형자(1/2)	제주시 오라3동 2611-3				
							김덕성(1/2)	제주시 노형동 2887				
32	도두일동	2275 -12	2275 -12	도	16	16	제주시					
33	도두일동	2275 -11	2275 -11	전	143	143	이영철	제주시 도두일동 2275-6	(주)제주은행	제주시 이도일동 1349	근저당권	
34	도두일동	1192 -4	1192 -4	전	143	143	김임수	제주시 노형동 1159				
35	도두일동	1192 -1	1192 -1	잡	493	493	국(국토교통부)					
36	도두일동	1191 -1	1191 -1	도	90	90	국(국토교통부)					
37	도두일동	1191 -3	1191 -3	전	118	118	김정규	제주시 노형동 1061-6				

도보 제853호 2020년 04월 29일(수요일)

일련 번호	소재지	당초지번	분할지번	지 목	면적		토지소유자		관 계 인			비고
					공부상면적 (㎡)	편입면적 (㎡)	성 명	주 소	성 명	주 소	관리의 종류및내용	
38	도두일동	1191 -2	1191 -2	도	202	202	국(건설부)					
38	도두일동	1189 -2	1189 -4	전	2,473	16	김창영	제주시 노형동 1034-11 대보연립 602	노형새마을 금고	제주시 노형동 1280-5	근저당권	
							강상우(66/2473)	제주시 상도일동 708-16				
40	노형동	1151 -3	1151 -3	과	223	223	제주특별자치도					
41	노형동	1141 -3	1141 -3	도	5,020	5,020	국(국토교통부)					
42	노형동	1149	1149 -3	전	1,934	261	강순봉	제주시 노형동 1046-13	박금상	제주시 노형동 1274-8	근저당권	
43	노형동	1142 -3	1142 -3	도	2,111	2,111	국(건설부)					
44	노형동	1142 -4	1142 -4	전	350	350	제주특별자치도					
45	노형동	1143 -1	1143 -26	전	164	164	제주특별자치도					
46	노형동	1143 -25	1143 -25	도	91	91	제주시					
47	노형동	1123 -1	1123 -1	도	37	37	국(국토교통부)					
48	노형동	1123 -2	1123 -2	도	2	2	국(건설부)					
49	노형동	1119 -2	1119 -2	도	31	31	국(건설부)					
50	노형동	1119 -11	1119 -11	대	259	259	제주특별자치도					
51	노형동	1112 -4	1112 -4	전	318	318	제주특별자치도					
52	노형동	1119 -9	1119 -9	도	944	944	국(건설부)					
53	노형동	1113 -3	1113 -3	도	26	26	제주특별자치도					
54	노형동	1113 -4	1113 -4	전	167	167	제주특별자치도					
55	노형동	1094 -3	1094 -3	도	2,005	2,005	국(국토교통부)					
56	노형동	1113 -6	1113 -6	전	62	62	제주특별자치도					
57	노형동	1095 -3	1095 -3	전	230	230	제주특별자치도					
58	노형동	1095 -4	1095 -4	도	18	18	제주시					
59	노형동	1095 -5	1095 -5	전	41	41	제주특별자치도					
60	노형동	1096	1096	전	26	26	제주특별자치도					

도보 제853호 2020년 04월 29일(수요일)

일련 번호	소재지	당초지번	분할지번	지 목	면적		토지소유자		관 계 인			비고
					공부상면적 (㎡)	편입면적 (㎡)	성 명	주 소	성 명	주 소	관리의 종류및내용	
61	노형동	1097 -9	1097 -9	임	37	37	제주특별자치도					
62	노형동	1097 -6	1097 -6	잡	118	118	제주특별자치도					
63	노형동	1097 -5	1097 -5	도	120	120	제주시					
64	노형동	1097 -13	1097 -13	도	77	77	제주특별자치도					
65	노형동	1079 -1	1079 -1	도	377	377	국(국토교통부)					
66	연동	2487	2487	도	2,697	2,697	국(건설부)					
67	연동	2396 -9	2396 -9	창	1	1	제주특별자치도					
68	연동	2396 -14	2396 -14	과	1	1	제주특별자치도					
69	연동	2396 -10	2396 -10	과	65	65	제주특별자치도					
70	연동	2394 -1	2394 -1	도	45	45	현상부	제주시 노형동 1177	미등기			
71	연동	2395 -5	2395 -5	전	122	122	제주특별자치도					
72	연동	2404 -5	2404 -5	전	304	304	제주특별자치도					
73	연동	2395 -1	2395 -1	도	5,072	5,072	국(국토교통부)					
74	연동	2412 -1	2412 -1	도	1,762	1,762	국(건설부)					
75	연동	2413 -14	2413 -14	전	550	550	제주특별자치도					
76	연동	2414	2414	전	208	208	제주특별자치도					
77	연동	2412	2412	과	139	139	제주도(교육감)					
78	연동	2412 -4	2412 -4	과	198	198	제주특별자치도					
79	연동	2412 -5	2412 -5	도	33	33	제주시					
80	연동	2418 -3	2418 -3	도	282	282	국(국토교통부)					
81	연동	2419 -4	2419 -4	전	155	155	김향숙	제주시 조천읍 와흘로 367	농협은행(주)	서울 중구 통일로 120(충정로1가)	근저당권	
82	연동	2421 -6	2421 -6	임	139	139	김향숙	제주시 조천읍 와흘로 367	농협은행(주)	서울 중구 통일로 120(충정로1가)	근저당권	
83	연동	2438 -9	2438 -9	임	170	170	제주특별자치도					
84	연동	2438 -3	2438 -3	도	59	59	제주시					

도보 제853호 2020년 04월 29일(수요일)

일련 번호	소재지	당초지번	분할지번	지 목	면적		토지소유자		관 계 인			비고
					공부상면적 (㎡)	편입면적 (㎡)	성 명	주 소	성 명	주 소	관리의 종류및내용	
85	연동	2439	2439	도	60	60	고명식	제주시 노형리	미등기			
86	연동	2438 -8	2438 -8	전	98	98	제주특별자치도					
87	연동	2438 -7	2438 -7	전	111	111	제주특별자치도					
88	연동	2419 -3	2419 -3	도	1,761	1,761	국(건설부)					
89	연동	2004 -1	2004 -1	도	6,031	6,031	국(국토교통부)					
90	연동	2424 -18	2424 -18	도	24	24	제주시					
91	연동	2424 -19	2424 -19	전	95	95	제주특별자치도					
92	연동	2434 -7	2434 -7	과	57	57	제주특별자치도					
93	연동	2434 -8	2434 -8	과	105	105	제주특별자치도					
94	연동	2434 -9	2434 -9	과	108	108	제주특별자치도					
95	연동	2434 -10	2434 -10	과	114	114	제주특별자치도					
96	연동	2434 -6	2434 -6	과	4	4	제주특별자치도					
97	연동	2429 -7	2429 -7	전	8	8	제주특별자치도					
98	연동	2429 -6	2429 -6	도	74	74	제주특별자치도					
99	연동	2429 -1	2429 -1	도	607	607	국(국토교통부)					
100	연동	2429 -5	2429 -5	전	202	202	제주특별자치도					
101	연동	2431 -3	2431 -3	전	209	209	홍순담	제주시 노형동 1275-2 재인빌라 202호				
102	연동	2431 -1	2431 -1	도	204	204	국(국토교통부)					
103	연동	2430	2430	묘	30	30	홍원조	제주시 도두리	미등기			
104	연동	2431 -4	2431 -4	도	52	52	제주시					
105	연동	2019 -18	2019 -18	도	82	82	제주특별자치도					
106	연동	2020	2020	도	31	31	국(건설부)					
107	연동	2005 -28	2005 -28	도	1,783	1,783	국(건설부)					
108	연동	2004 -12	2004 -12	전	282	282	제주특별자치도					
109	연동	2017 -5	2017 -5	전	9	9	제주특별자치도					

도보 제853호 2020년 04월 29일(수요일)

일련 번호	소재지	당초지번	분할지번	지 목	면적		토지소유자		관 계 인			비고
					공부상면적 (㎡)	편입면적 (㎡)	성 명	주 소	성 명	주 소	관리의 종류및내용	
110	연동	2005 -30	2005 -30	전	14	14	제주특별자치도					
111	연동	2005 -29	2005 -29	전	22	22	제주특별자치도(16/24)					
							강형구(1/24)	제주시 연동 2005-7				
							문갑생(1/24)	제주시 연동 2005-9				
							이화선(1/24)	제주시 연동 2005-2				
							고영여(1/24)	제주시 연동 2005-1				
							박춘배(1/24)	제주시 연동 2005-22				
							김두배(1/24)	제주시 연동 2005-13				
							한승학(1/24)	제주시 연동 2005-5				
							고지자(1/24)	제주시 도두이동 249-9				
112	연동	2005 -31	2005 -31	전	8	8	제주특별자치도					
113	연동	1981 -6	1981 -6	전	179	179	제주특별자치도					
114	연동	1980 -2	1980 -2	전	175	175	제주특별자치도					
115	연동	1986 -11	1986 -11	주	149	149	전성권	제주시 일도이동 338-2				
116	연동	1941 -1	1941 -1	도	1,250	1,250	국(국토교통부)					
117	연동	1986 -10	1986 -10	주	161	161	제주특별자치도					
118	연동	1939 -8	1939 -8	도	1,990	1,990	국(건설부)					
119	연동	1987 -5	1987 -5	전	504	504	제주특별자치도					
120	연동	1987 -6	1987 -6	도	29	29	제주시					
121	연동	1973 -6	1973 -6	전	165	165	제주특별자치도					
122	연동	1973 -4	1973 -4	도	44	44	제주시					
123	연동	1972 -1	1972 -1	임	2	2	제주특별자치도					
124	연동	1972 -2	1972 -2	도	11	11	제주시					
125	연동	1973 -5	1973 -5	전	21	21	제주특별자치도					

도보 제853호 2020년 04월 29일(수요일)

일련 번호	소재지	당초지번	분할지번	지 목	면적		토지소유자		관 계 인			비고
					공부상면적 (㎡)	편입면적 (㎡)	성 명	주 소	성 명	주 소	관리의 종류및내용	
126	연동	1972 -3	1972 -3	임	14	14	제주특별자치도					
127	연동	1970 -4	1970 -4	전	68	68	제주특별자치도					
128	연동	1969 -8	1969 -8	전	89	89	제주특별자치도					
129	연동	1970 -5	1970 -5	전	4	4	제주특별자치도					
130	연동	1969 -9	1969 -9	도	52	52	제주시					
131	연동	1969 -10	1969 -10	전	72	72	제주특별자치도					
132	연동	1941 -8	1941 -8	임	308	308	제주특별자치도					
133	연동	1939 -16	1939 -16	전	10	10	제주특별자치도					
134	연동	1939 -15	1939 -15	전	130	130	제주특별자치도					
135	연동	1939 -1	1939 -1	도	25	25	국(국토교통부)					
136	연동	1940	1940	도	37	37	김한봉	제주시 화북리	미등기			
137	연동	1940 -1	1940 -1	묘	3	3	김한봉	제주시 화북리	미등기			
138	연동	1939 -13	1939 -13	도	56	56	제주특별자치도					
139	연동	1939 -2	1939 -2	도	117	117	국(국토교통부)					
140	연동	1939 -7	1939 -7	도	113	113	국(건설부)					
141	연동	1939 -14	1939 -14	잡	171	171	제주특별자치도					
142	연동	1942 -1	1942 -1	도	2	2	국(국토교통부)					
143	연동	1938	1938 -5	전	1,377	572	강홍모	서울 강동구 신천동 17-6 미성아파트 3동903호				
144	연동	1938 -4	1938 -4	도	812	812	국(건설부)					
145	연동	1938 -1	1938 -1	도	336	336	국(건설부)					
146	연동	1906 -7	1906 -7	과	194	194	제주특별자치도					
147	연동	1906 -8	1906 -8	과	228	228	제주특별자치도					
148	연동	1907 -2	1907 -2	전	26	26	문원진	제주시 연동 282-19				
149	연동	1906 -1	1906 -1	도	738	738	국(국토교통부)					

도보 제853호 2020년 04월 29일(수요일)

일련 번호	소재지	당초지번	분할지번	지 목	면적		토지소유자		관 계 인			비고
					공부상면적 (㎡)	편입면적 (㎡)	성 명	주 소	성 명	주 소	관리의 종류및내용	
150	연동	1906 -5	1906 -5	도	917	917	국(건설부)					
151	연동	1908 -5	1908 -5	전	564	564	제주특별자치도					
152	도두이동	159 -4	159 -4	전	6	6	주식회사쏘카	제주시 도령로15길 6, 907호(연동, 연동밸리시아)				
153	도두이동	162 -14	162 -14	전	363	363	제주특별자치도					
154	도두이동	162 -12	162 -12	도	183	183	국(건설부)					
155	도두이동	162 -6	162 -6	잡	100	100	국(국토교통부)					
156	도두이동	162 -13	162 -13	전	331	331	제주특별자치도					
157	도두이동	162 -5	162 -5	도	589	589	국(국토교통부)					
								이 하 여 백				
계					71,412	66,562						

토 지 조 서

공익사업의 명칭			아라초~대원마을(대로3-1-25호선)도시계획도로 확장사업		
사업인정의 근거 및 고시일					
사업시행자	성명	제주시장			
	주소	제주시 광양9길 10			
토지소유자	성명				
	주소				

토지의 명세(수용되거나 사용할 토지의 세목조사)

일련 번호	소재지	당초지번	분할지번	지 목	면적		토지소유자		관 계 인			비고
					공부상면적 (㎡)	편입면적 (㎡)	성 명	주 소	성 명	주 소	관리의 종류및내용	
1	아라일동	2201 -2		도	85	85	송인옥	오등동 172				
2	아라일동	2201 -4		도	76	76	송인옥	오등동 172				

도보 제853호 2020년 04월 29일(수요일)

일련 번호	소재지	당초지번	분할지번	지 목	면적		토지소유자		관 계 인			비고
					공부상면적 (㎡)	편입면적 (㎡)	성 명	주 소	성 명	주 소	관리의 종류및내용	
3	아라일동	2201 -5		도	1	1	송인옥	오등동 172				
4	아라일동	2201 -6		도	175	175	이중자	제주시 일주서로 7882, 가동 704호(연동, 연동정환아파트)				
5	아라일동	2202 -2		도	145	145	제주특별자치도					
6	아라일동	2202 -4		도	83	83	제주특별자치도					
7	아라일동	2202 -7		도	317	317	제주특별자치도					
8	아라일동	2202 -8		도	178	178	제주특별자치도					
9	아라일동	2202 -1	2202 -13	과	480	33	제주특별자치도					
10	아라일동	2202 -6	2202 -14	과	327	23	제주특별자치도					
11	아라일동	2203 -2		임	283	283	제주특별자치도					
12	아라일동	2203 -4		도	50	50	김호근	일도리 1103-3				
13	아라일동	2203 -5		도	9	9	김호근	일도리 1103-3				
14	아라일동	2203 -6		도	235	235	김창후	제주시 일도이동 113-7 대유대림아파트 301동 305호				
15	아라일동	2204 -4		도	40	40	강상일	제주시 일도이동 391-12				
16	아라일동	2204 -5		도	21	21	강상일	제주시 일도이동 391-12				
17	아라일동	2204 -7		도	4	4	강상일	제주시 일도이동 391-12				
18	아라일동	2255 -5	2255 -11	임	3,036	5	제주특별자치도					
19	아라일동		2255 -12			236	제주특별자치도					
20	아라일동	2255 -2		임	145	145	제주특별자치도					
	아라일동	2255 -3		임	26	26	제주특별자치도					
	아라일동	2255 -4		임	126	126	제주특별자치도					
	아라일동	2255 -6		도	40	40	제주특별자치도					
	아라일동	2255 -7		도	172	172	제주특별자치도					
	아라일동	2255 -9		도	79	79	제주특별자치도					
	아라일동	2258 -1		묘	3	3	고태행					미등기

도보 제853호 2020년 04월 29일(수요일)

일련 번호	소재지	당초지번	분할지번	지 목	면적		토지소유자		관 계 인			비고
					공부상면적 (㎡)	편입면적 (㎡)	성 명	주 소	성 명	주 소	관리의 종류및내용	
	아라일동	2258 -2		도	66	66	고태행					미등기
	아라일동	2258 -3		도	50	50	고태행					미등기
	아라일동	2259	2259 -1	묘	178	108	제주특별자치도					
	아라일동	2260 -3	2260 -7	과	932	475	제주특별자치도					
	아라일동	2260 -2		도	278	278	현강아	제주시 아라동 2594				
	아라일동	2260 -5		도	69	69	오만표					미등기
	아라일동	2260 -6		도	145	145	제주특별자치도					
	아라일동	2262 -1		도	136	136	김병현	제주시 아라동 2838				
	아라일동	2262 -4		도	96	96	김병현	제주시 아라동 2838				
	아라일동	2262 -5		도	33	33	김병현	제주시 아라동 2838				
	아라일동	2262 -2	2262 -6	과	3,230	49	오복진	제주시 임항로 37-4(건입동)				
	아라일동	2264	2264 -1	묘	142	16	김사찬					
	아라일동	2265 -3		도	1,078	1,078	김학수	제주시 아라동 2583				
	아라일동	2265 -5		도	60	60	김학수	제주시 아라동 2583				
	아라일동	2265 -6		도	23	23	김학수	제주시 아라동 2583				
	아라일동	2265 -7		도	526	526	김학수	제주시 아라동 2583				
	아라일동	2265 -2	2265 -14	임	853	228	윤정옥	제주시 중앙로 409-12(아라이동)				
	아라일동	2265 -8	2265 -15	임	1,201	209	윤정옥	제주시 중앙로 409-12(아라이동)				
	아라일동	2265 -9	2265 -16	임	853	102	이창화(1/2) 강홍선(1/2)	제주시 오라로1길 36(오라삼동)				
	아라일동		2265 -17			48	이창화(1/2) 강홍선(1/2)	제주시 오라로1길 36(오라삼동)				
	아라일동	2265 -11	2265 -18	임	60	53	주식회사 한라에너지	서귀포시 일주동로 8281(신효동)				
	아라일동	2265 -13	2265 -19	임	115	99	주식회사 한라에너지	서귀포시 일주동로 8281(신효동)				
	아라일동	2266		묘	10	10	유기호					미등기

도보 제853호 2020년 04월 29일(수요일)

일련 번호	소재지	당초지번	분할지번	지 목	면적		토지소유자		관 계 인			비고
					공부상면적 (㎡)	편입면적 (㎡)	성 명	주 소	성 명	주 소	관리의 종류및내용	
	아라일동	2266 -1		도	46	46	유기호					미등기
	아라일동	2267 -1		도	13	13	안두병					미등기
	아라일동	2267	2267 -2	묘	106	86	안두병					미등기
	아라일동	2268 -1		도	7	7	강달인					미등기
	아라일동	2268	2268 -2	묘	79	15	강달인					미등기
	아라일동	2302 -2		과	96	96	제주특별자치도					
	아라일동	2302 -3		과	258	258	제주특별자치도					
	아라일동	2302 -5		임	40	40	제주특별자치도					
	아라일동	2302 -6		임	40	40	제주특별자치도					
	아라일동	2302 -7		도	182	182	제주특별자치도					
	아라일동	2302 -8		도	83	83	제주특별자치도					
	아라일동	2302 -9		도	102	102	제주특별자치도					
	아라일동	2302 -1	2302 -12	과	1,375	357	제주특별자치도					
	아라일동	2302 -4	2302 -13	과	169	41	제주특별자치도					
	아라일동	2303 -2		도	33	33	김영창	제주시 아라동 1712				
	아라일동	2303 -3		도	23	23	김영창	제주시 아라동 1712				
	아라일동	2303 -4		도	264	264	계수만	제주시 삼도일동 214				
	아라일동	2303 -1	2303 -5	과	4,635	652	제주특별자치도					
	아라일동	2304 -2		도	129	129	전기남	제주시 아라동 728				
	아라일동	2304 -3		도	126	126	김창후	제주시 일도이동 113-7 대유대림아파트 301동 305호				
	아라일동	2304 -4		도	281	281	김창후	제주시 일도이동 113-7 대유대림아파트 301동 305호				
	아라일동	2304 -1	2304 -8	전	827	237	제주특별자치도					
	아라일동	2304 -6	2304 -9	전	661	217	양성우(1/2) 김형미(1/2)	제주시 제성5길3, 1층(연동) 제주시제성5길3,1층(연동)				
	아라일동	2304 -7	2304 -10	전	1,143	333	제주특별자치도					

도보 제853호 2020년 04월 29일(수요일)

일련 번호	소재지	당초지번	분할지번	지 목	면적		토지소유자		관 계 인			비고
					공부상면적 (㎡)	편입면적 (㎡)	성 명	주 소	성 명	주 소	관리의 종류및내용	
	아라일동	2332 -1	2332 -5	대	4,893	7	주식회사 대양지에프에스	제주시 아연로 595(아라일동)				
	아라일동	2718 -2		임	241	241	위경생	제주시 삼도동 801-5				
	아라일동	2718 -3		도	109	109	강문수	제주시 삼도동 207				
	아라일동	2718 -4		도	73	73	위경생	제주시 삼도동 801-5				
	아라일동	2719 -1		임	172	172	김정룡	제주시 이도동 841				
	아라일동	2719 -3		도	662	662	김정룡	제주시 이도동 841				
	아라일동	2719 -2	2719 -5	과	5,818	835	김창수(4716/5818) 김순옥(1102/5818)	제주특별자치도 제주시 연화로 25, 206동 1204호 (연동,대림2차아파트) 제주특별자치도제주시진목3길59(봉개동)				
	아라일동	2720 -1	2720 -4	전	3,759	1	강대홍(2/3) 강은혜(1/3)	제주시 서광로29길25, 101동 803호 (이도일동, 장원월드컵) 서울특별시양천구목동서로340,923동504호 (신정동,목동신시가지아파트)				
	아라일동	2722 -2		도	241	241	오태표					미등기
	아라일동	2722 -3		전	109	109	오홍석(1/9) 오기문(1/9) 오영길(1/9) 오기전(1/9) 김정하(1/9) 오기상(1/9) 오기윤(1/9) 오기영(1/9) 오창원(1/9)	제주시 아라리2775 제주시아라리2775 제주시아라리2776 제주시아라리2775 제주시아라리2480 제주시아라리2835 제주시아라리2779 제주시아라리2779 제주시아라리2776				
	아라일동	2722 -4		도	202	202	오홍석(1/9) 오기문(1/9) 오영길(1/9) 오기전(1/9) 김정하(1/9) 오기상(1/9) 오기윤(1/9) 오기영(1/9) 오창원(1/9)	제주시 아라리2775 제주시아라리2775 제주시아라리2776 제주시아라리2775 제주시아라리2480 제주시아라리2835 제주시아라리2779 제주시아라리2779 제주시아라리2776				
	아라일동	2722 -1	2722 -9	대	2,151	1	안창범	제주시 구남동8길 10, 2층(이도이동)				
	아라일동	2722 -6	2722 -10	전	441	395	제주특별자치도					
	아라일동	2722 -7		전	52	52	제주특별자치도					

도보 제853호 2020년 04월 29일(수요일)

일련 번호	소재지	당초지번	분할지번	지 목	면적		토지소유자		관 계 인			비고
					공부상면적 (㎡)	편입면적 (㎡)	성 명	주 소	성 명	주 소	관리의 종류및내용	
	아라일동	2725 -1	2725 -3	전	3,937	257	오창세 (330/3937) 양재문 (330/3937) 양영문 (330/3937) 제주특별자치도 (2947/3937)	제주특별자치도 제주시 국기로 14, 106동 1002호(연동,대림1차아파트) 제주시 인다1길20,110동1301호 (아라일동, 아라아이파크) 제주시 흥운길16-1,이동110호 (용담이동, 한라아파트)				
	아라일동	2725 -2		도	63	63	오산경숙	제주시 아라동2049				
	아라일동	2726 -2		도	360	360	김순열	제주시 이도리1551				
	아라일동	2726 -3		도	218	218	김순열	제주시 이도리1551				
	아라일동	2726 -5		도	195	195	김순열	제주시 이도리1551				
	아라일동	2726 -4	2726 -11	과	767	284	강원석	서울특별시 서초구 서래로5길30(반포동)				
	아라일동	2726 -8	2726 -12	과	33	18	강복자(7/10) 송상현(3/10)	제주특별자치도 제주시 아연로 529 (아라일동) 제주특별자치도 제주시아연로529(아라일동)				
	아라일동	2726 -9	2726 -13	과	39	2	강복자(7/10) 송상현(3/10)	제주특별자치도 제주시 아연로 529 (아라일동) 제주특별자치도 제주시아연로529(아라일동)				
	아라일동	2737 -1	2737 -3	과	2,807	29	김진희	제주특별자치도 제주시 도남로3길 3-8 (도남동)				
	아라일동	2738 -2		임	496	496	전철하	제주특별자치도 제주시 구산로6길 29, 104동 303호 (아라일동, 아라팰리체)				
	아라일동	2738 -3		임	33	33	전철하	제주특별자치도 제주시 구산로6길 29, 104동 303호 (아라일동, 아라팰리체)				
	아라일동	2738 -4		도	99	99	전태평	제주시 아라동 2753				
	아라일동	2738 -5		도	43	43	전태평	제주시 아라동 2753				
	아라일동	2738 -8		도	377	377	전태평	제주시 아라동 2753				
	아라일동	2738 -9		도	271	271	전태평	제주시 아라동 2753				
	아라일동	2738 -1		대	726	8	전철하	제주특별자치도 제주시 구산로6길 29, 104동 303호 (아라일동,아라팰리체)				
	아라일동	2738 -7		임	1,587	583	전철하	제주특별자치도 제주시 구산로6길 29, 104동 303호 (아라일동,아라팰리체)				
	아라일동	2738 -11	2738 -15	임	430	415	제주특별자치도					
	아라일동	2739		묘	56	56	홍정길					미등기
	아라일동	2741 -2		임	192	192	전명식	제주시 아라동 2899				

도보 제853호 2020년 04월 29일(수요일)

일련 번호	소재지	당초지번	분할지번	지 목	면적		토지소유자		관 계 인			비고
					공부상면적 (㎡)	편입면적 (㎡)	성 명	주 소	성 명	주 소	관리의 종류및내용	
	아라일동	2741 -3		도	208	208	김언민	제주시 아라동 2895				
	아라일동	2741 -4		도	360	360	제주특별자치도					
	아라일동	2741 -1	2741 -5	임	3,603	267	제주특별자치도					
	아라일동	2742 -1		전	178	178	양을렬	제주시 오라동 1253				
	아라일동	2742 -3		도	136	136	양기열	제주시 오라동1253				
	아라일동	2742 -4		도	132	132	부옥이	제주시 삼도동855				
	아라일동	2742 -2	2742 -5	전	1,607	490	김미옥	63175 제주특별자치도 제주시 평전5길 34 (삼도일동)				
	아라일동	2743 -1		임	89	89	제주특별자치도					
	아라일동	2743 -3		도	99	99	강창환	제주특별자치도 제주시 오남로7-13, 110동 701호(도남동,도남1차 이-편한세상)				
	아라일동	2743 -2	2743 -4	과	3,395	75	강창환	제주특별자치도 제주시 오남로 7-13, 103동 105호 (도남동,도남1차 e-편한세상)				
	아라일동	2744 -1		임	165	165	제주특별자치도					
	아라일동	2744 -3		도	159	159	제주특별자치도					
	아라일동	2744 -6		과	20	20	주식회사소리온	서울특별시 용산구 백범로90다길 13(문배동)				
	아라일동	2745 -4		도	66	66	제주특별자치도					
	아라일동	2746 -3		도	30	30	강석권(1/2) 제주특별자치도(1/2)	제주시 일도동1478				
	아라일동	2747 -4		도	202	202	현두규	제주시 삼도동 1033				
	아라일동	2747 -6		도	122	122	현두규	제주시 삼도리 1033				
	아라일동	2747 -7	2747 -10	전	1,503	20	김영진	제주시 서사로23길 42(도남동)				
	아라일동	2759 -3		도	20	20	임상선(195/10140) 임영례(299/10140) 제주특별자치도 (9646/10140)	제주특별자치도 제주시 신산로7길 60(일도이동) 제주특별자치도 제주시 고마로28(일도이동)				
	아라일동	2759 -4		도	30	30	임상선(195/10140) 임영례(299/10140) 제주특별자치도 (9646/10140)	제주특별자치도 제주시 신산로7길 60(일도이동) 제주특별자치도제주시고마로28(일도이동)				

도보 제853호 2020년 04월 29일(수요일)

일련 번호	소재지	당초지번	분할지번	지 목	면적		토지소유자		관 계 인			비고
					공부상면적 (㎡)	편입면적 (㎡)	성 명	주 소	성 명	주 소	권리의 종류및내용	
	아라일동	2759 -5		도	30	30	임상선(195/10140) 임영례(299/10140) 제주특별자치도 (9646/10140)	제주특별자치도 제주시 신산로7길 60(일도이동) 제주특별자치도 제주시 고마로28(일도이동)				
	아라일동	2807 -1		전	278	278	김종실	제주시 이도동 1372				
	아라일동	2807 -3		도	139	139	김종실	제주시 이도동 1372-5				
	아라일동	2807 -4		도	155	155	김대하	제주시 아연로 534(아라일동)				
	아라일동	2807 -2	2807 -11	과	2,062	96	김대하	제주시 아연로 534(아라일동)				
								이 하 여 백				
계					73,428	20,873						

토 지 조 서

공익사업의 명칭			제주고~오광로(중로1-1-14호선) 도시계획도로 개설사업		
사업인정의 근거 및 고시일					
사업시행자	성명	제주시장			
	주소	제주시 광양9길 10			
토지소유자	성명				
	주소				

토지의 명세(수용되거나 사용할 토지의 세목조서)

일련 번호	소재지	당초지번	분할지번	지 목	면적		토지소유자		관 계 인			비고
					공부상면적 (㎡)	편입면적 (㎡)	성 명	주 소	성 명	주 소	권리의 종류및내용	
1	노형동	3158 -8	3158 -8	과	276	276	김향춘	제주시 노형동 3158-3				
2	노형동	3158 -9	3158 -9	도	169	169	제주특별자치도					
3	노형동	2267 -13	2267 -13	도	8	8	제주시					
4	노형동	2267 -14	2267 -14	전	1	1	고일천(1/2)	경기 광주군 오포면 문형리 575-2				

도보 제853호 2020년 04월 29일(수요일)

일련 번호	소재지	당초지번	분할지번	지 목	면적		토지소유자		관 계 인			비고
					공부상면적 (㎡)	편입면적 (㎡)	성 명	주 소	성 명	주 소	관리의 종류및내용	
							김향춘(1/2)	제주시 연동 2315-3 제일아파트 가동 706호				
5	노형동	3158 -3	3158 -3	도	69	69	제주시					
6	노형동	2267 -11	2267 -11	전	3	3	고일천(1/2)	경기 광주군 오포면 문형리 575-2				
							김향춘(1/2)	제주시 연동 2315-3 제일아파트 가동 706호				
7	노형동	2267 -2	2267 -2	도	38	38	제주시					
8	노형동	3158 -2	3158 -2	도	26	26	제주시					
9	노형동	2266 -6	2266 -6	도	68	68	제주시					
10	노형동	2267 -4	2267 -15	대	805	5	고일천(1/2)	경기 광주군 오포면 문형리 575-2	(주)제주은행	제주시 이도일동 1349	근저당권	고원욱
							김향춘(1/2)	제주시 연동 2315-3 제일아파트 가동 706호				
11	노형동	2267 -12	2267 -12	전	8	8	고일천(1/2)	경기 광주군 오포면 문형리 575-2				
							김향춘(1/2)	제주시 연동 2315-3 제일아파트 가동 706호				
12	노형동	2266 -2	2266 -2	도	1	1	제주시					
13	노형동	2266 -5	2266 -5	도	66	66	제주시					
14	노형동	2266 -1	2266 -12	전	1,095	27	현순덕	제주시 흥운길 17-6(용담이동)				
15	노형동	2266 -10	2266 -13	전	962	24	현순옥	제주시 애월읍 남읍동2길 32-1				
16	노형동	2264 -6	2264 -6	과	43	43	김태천	제주시 노형동 1273-6 연동아파트 308				
17	노형동	2266 -11	2266 -11	전	188	188	현순덕 (349.5/699)	제주시 흥운길 17-6(용담이동)				
							현순옥 (349.5/699)	제주시 애월읍 남읍동2길 32-1				
18	노형동	2262 -10	2262 -10	도	24	24	제주특별자치도					
19	노형동	2264 -7	2264 -7	도	13	13	제주특별자치도					
20	노형동	2262 -8	2262 -14	대	703	141	전은희	제주시 노형동 2262-8	전영희	제주시 방일4길 3(노형동)	가등기권	
21	노형동	2264 -4	2264 -4	도	113	113	제주특별자치도					
22	노형동	2264 -2	2264 -2	도	56	56	제주특별자치도					
23	노형동	2264 -5	2264 -8	과	1,561	147	김태천	제주시 노형동 1273-6 연동아파트 308				

도보 제853호 2020년 04월 29일(수요일)

일련 번호	소재지	당초지번	분할지번	지 목	면적		토지소유자		관 계 인			비고
					공부상면적 (㎡)	편입면적 (㎡)	성 명	주 소	성 명	주 소	관리의 종류및내용	
24	노형동	2262 -11	2262 -15	전	864	148	제주특별자치도					
25	노형동	2262 -2	2262 -2	도	50	50	제주시					
26	노형동	2262 -9	2262 -9	도	26	26	제주특별자치도					
27	노형동	2155 -1	2155 -15	과	716	120	제주특별자치도					
28	노형동	2262 -12	2262 -12	전	14	14	전선희	제주시 방일4길 3(노형동)				
29	노형동	2262 -13	2262 -13	전	42	42	전선희	제주시 방일4길 3(노형동)				
30	노형동	2155 -9	2155 -9	도	77	77	제주시					
31	노형동	2155 -12	2155 -17	과	717	135	현승자	제주시 노형동 732-1 해오름아파트 104-1106				
32	노형동	2155 -5	2155 -5	도	43	43	제주시					
33	노형동	2261 -3	2261 -3	도	38	38	제주시					
34	노형동	2261 -7	2261 -7	도	12	12	제주시					
35	노형동	2155 -14	2155 -19	과	797	216	제주특별자치도					
36	노형동	2155 -10	2155 -10	도	43	43	제주특별자치도					
37	노형동	2155 -2	2155 -16	과	797	346	제주특별자치도					
38	노형동	2261 -2	2261 -2	도	16	16	제주시					
39	노형동	2155 -6	2155 -6	도	184	184	제주시					
40	노형동	2261 -5	2261 -5	도	64	64	제주시					
41	노형동	2155 -13	2155 -18	과	796	133	제주특별자치도					
42	노형동	2155 -11	2155 -11	도	18	18	제주특별자치도					
43	노형동	2260 -4	2260 -4	도	159	159	제주시					
44	노형동	2261 -4	2261 -4	수	22	22	제주특별자치도					
45	노형동	2260 -3	2260 -3	도	33	33	제주시					
46	노형동	2261 -1	2261 -8	수	16,786	357	제주특별자치도					
47	노형동	2169 -1	2169 -6	전	796	397	문기영	제주시 노형동 1421-1	농협은행(주)	서울 중구 통일로 120(충정로1가)	근저당권, 지상권	

도보 제853호 2020년 04월 29일(수요일)

일련 번호	소재지	당초지번	분할지번	지 목	면적		토지소유자		관 계 인			비고
					공부상면적 (㎡)	편입면적 (㎡)	성 명	주 소	성 명	주 소	권리의 종류및내용	
48	노형동	2167 -4	2167 -5	전	256	178	제주특별자치도					
49	노형동	2168	2168 -1	전	235	229	강종득	서귀포시 남원읍 위미리 3472-3				
50	노형동	2170	2170 -1	전	400	149	강종득	서귀포시 남원읍 위미리 3472-3				
51	노형동	2165 -1	2165 -4	전	658	162	김순열	서귀포시 대정읍 도원북로 5	대정농업 협동조합	서귀포시 대정읍 하모리 947	근저당권, 지상권	
52	노형동	2166	2166 -1	전	562	467	제주특별자치도					
53	노형동	2171	2171 -1	과	460	1	문기영	제주시 정원로 24(노형동)				
54	노형동	2187 -4	2187 -4	전	519	519	제주특별자치도					
55	노형동	2185 -1	2185 -1	전	145	145	제주특별자치도					
56	노형동	2186 -1	2186 -1	묘	98	98	제주특별자치도					
57	노형동	2187 -2	2187 -5	과	912	519	현영일	제주시 노형동 1409				
58	노형동	2185 -2	2185 -2	전	77	77	제주특별자치도					
59	노형동	2188 -1	2188 -4	과	2,069	42	양홍옥	제주시 노형동 2414				
60	노형동	2191	2191 -1	과	2,810	450	이영철	제주시 노형동 2535-7 201호	제주시농업 협동조합	제주시 일도이동 985-1,2	근저당권, 지상권	
61	노형동	2190	2190 -1	전	1,177	649	양대식	제주시 정촌7길 24(노형동)				
62	노형동	2212	2212 -1	과	1,193	481	강경욱	제주시 노형동 2183-1				
63	노형동	2199	2199 -1	대	1,514	6	김영진	제주시 고사마루길 58(노형동)				
64	노형동	2209	2209 -1	과	1,035	120	강경욱(1/3)	제주시 노형동 2183-1				
							강경준(1/3)	제주시 노형동 2183-1	노형 새마을금고	제주시 노형동 1280-5	근저당권, 지상권	
							강경협(1/3)	제주시 노형동 2183-1				
65	노형동	2208	2208 -1	과	688	491	강경욱	제주시 노형동 2183-1				
66	노형동	2206	2206 -1	과	2,671	864	송상훈	제주시 노형동 1444-8				
67	노형동	2204 -2	2204 -3	전	1,028	626	문봉수	제주시 정촌7길 4(노형동)				
68	노형동	2205	2205 -1	묘	136	85	김영지	제주시 1100로 3116-11(노형동)				
69	노형동	2227	2227 -1	전	1,104	8	이종욱(1/3)	제주시 용담일동 238-18				

도보 제853호 2020년 04월 29일(수요일)

일련 번호	소재지	당초지번	분할지번	지 목	면적		토지소유자		관 계 인			비고
					공부상면적 (㎡)	편입면적 (㎡)	성 명	주 소	성 명	주 소	관리의 종류및내용	
							이은화(1/3)	제주시 도남동 923-13				
							이봉화(1/3)	제주시 연동 282-32				
70	노형동	2204 -1	2204 -1	도	16	16	현근택	제주시 노형동 2100				
71	노형동	2228 -1	2228 -1	도	16	16	현상진	제주시 일도동 1241				
72	노형동	2228 -3	2228 -4	전	3,041	542	현상진	제주시 무근성길 43(삼도이동)				
73	노형동	2233 -5	2233 -5	도	7	7	현걸중	제주시 노형리 1202				
74	노형동	2228 -2	2228 -2	도	96	96	현상진	제주시 일도동 1241				
75	노형동	2233 -1	2233 -6	과	1,233	123	현두완	제주시 노형동 1045-11 한라빌라 201호	제주시농업 협동조합	제주시 일도이동 985-1,2	근저당권, 지상권	
76	노형동	2233 -4	2233 -4	도	3	3	현휴중	제주시 노형리 1202				
77	노형동	2233 -3	2233 -3	도	3	3	현휴중	제주시 노형리 1202				
78	노형동	2231 -5	2231 -5	도	3	3	현형환	제주시 노형동 3025				
79	노형동	2231 -11	2231 -14	전	66	64	제주특별자치도					
80	노형동	2233 -2	2233 -7	과	969	242	현두완	제주시 노형동 1045-11 한라빌라 201호	제주시농업 협동조합	제주시 일도이동 985-1,2	근저당권, 지상권	
81	노형동	2231 -10	2231 -13	과	1,663	1,120	양홍욱	제주시 노형동 2414				
82	노형동	2231 -7	2231 -7	도	33	33	현형환	제주시 노형리 3025				
83	노형동	2046 -1	2046 -4	전	36	9	문창우(1/2)	제주시 도남동 800 도남1차이편한세상 102-501				
							문창준(1/6)	제주시 노형동 2613-4				
							문기복(1/6)	제주시 노형동 2530-1 서부빌라트 201호				
							문명(1/6)	제주시 노형동 2614-4 노형삼환2차아파트 나-203				
84	노형동	2232	2232 -1	묘	83	67	양창빈		미등기			
85	노형동	2231 -4	2231 -4	도	13	13	현형환	제주시 노형리 3025				
86	노형동	1613 -2	1613 -2	도	106	106	문규환	제주시 노형리 2166				
87	노형동	2231 -8	2231 -12	전	66	39	양경숙(1/2)	제주시 진군남4길 7-7,102동 304호(노형동,뜨레모아6차)				

도보 제853호 2020년 04월 29일(수요일)

일련 번호	소재지	당초지번	분할지번	지 목	면적		토지소유자		관 계 인			비고
					공부상면적 (㎡)	편입면적 (㎡)	성 명	주 소	성 명	주 소	관리의 종류및내용	
							김성배(1/2)	제주시 진군3길 15-3(노형동)				
88	노형동	1613 -1	1613 -3	과	2,830	1,012	박홍석(1/2)	제주시 승천로 79(아라이동)				
							김중수(1/2)	제주시 진군남4길 28,102동 301호(노형동,뜨레모아3차)	농협은행(주)	서울 중구 통일로 120(충정로1가)	근저당권, 지상권	
89	노형동	1614 -1	1614 -3	전	3,521	932	이덕봉	서울 노원구 상계동 720 주공아파트 613-801				
90	노형동	1617	1617 -1	묘	66	7	김창근	제주시 도두리	미등기			
91	노형동	1616 -1	1616 -8	과	3,164	733	김성훈	제주시 노형동 2585-2 노형이편한세상 108동 401호	제주은행(주)	제주시 이도일동 1349	근저당권, 지상권	
92	노형동	1618 -1	1618 -4	과	4,992	1,665	김성훈	제주시 노형동 2585-2 노형이편한세상 108동 401호	제주은행(주)	제주시 이도일동 1349	근저당권, 지상권	
93	노형동	1635	1635 -1	임	4,215	420	양영은 (397/4215)	제주시 광평중길 65,804동 302호(노형동,뜨레모아8차)				
							김보민 (1322/4215)	제주시 신대로7길 34, 301호(연동,중앙골든빌)	제주시농업 협동조합	제주시 일도이동 985-1,2	근저당권	
							김소운	제주시 귀아랑길 9(연동)	제주시농업 협동조합	제주시 일도이동 985-1,2	근저당권	
94	노형동	1632	1632 -1	과	4,228	330	강경준	제주시 고사마루길 50(노형동)	노형 새마을금고	제주시 다랑곶길1(노형동)	근저당권, 지상권	
95	노형동	1634	1634 -1	임	2,321	960	윤재동	서울 송파구 위례성대로16길 15,1101호(방이동,현대파크빌라트)				
96	노형동	1633	1633 -1	임	3,074	80	김철	서울시 강남구 논현동 27-10				
97	노형동	1684 -2	1684 -3	임	1,798	176	윤재동	서울 송파구 위례성대로16길 15,1101호(방이동,현대파크빌라트)				
98	노형동	1688	1688 -1	임	4,760	979	고성숙 (1983/4760)	제주시 도남동 64 성호백록아파트 307				
							이인자 (2777/4760)	제주시 연동 290-86				
99	노형동	1690	1690 -1	임	2,479	883	한수자	경기도 고양시 일산구 마두동 789 강촌마을 509동 703				
100	노형동	1691	1691	묘	119	119	양항주	제주시 노형리 2606	미등기			
101	노형동	1666	1666 -1	임	3,121	25	김대은(1/3)	남제주군 남원읍 하례리 723				
							조춘자(1/3)	제주시 삼도일동 508-2				
							손옥단(1/3)	제주시 용문서안길 22, 801호(용담이동, 서림아이빌)				
102	노형동	1673	1673 -1	전	3,616	1,675	김완수	제주시 도두일동 1754				

도보 제853호 2020년 04월 29일(수요일)

일련 번호	소재지	당초지번	분할지번	지 목	면적		토지소유자		관 계 인			비고
					공부상면적 (㎡)	편입면적 (㎡)	성 명	주 소	성 명	주 소	관리의 종류및내용	
103	노형동	1674	1674 -1	묘	149	113	광산김씨 장대전파종중	제주시 노형동 939-5 영보빌라 303호				
104	노형동	1672	1672 -1	묘	102	34	김소청	제주시 삼도리	미등기			
105	노형동	594	594 -2	학	70,587	3,712	제주도(교육감)					
106	노형동	1658	1658 -1	묘	99	82	양신빈		미등기			
107	노형동	652	652 -1	학	45,091	620	제주도(교육감)					
108	노형동	3764 -1	3764 -55	학	4,572	88	교육부					
			3764 -57	학		336						
109	노형동	597	597 -1	학	5,104	452	제주도(교육감)					
110	노형동	605 -2	605 -3	임	119	25	제주시					
111	노형동	607	607 -2	학	107,362	4,223	제주도(교육감)					
			607 -4	학		21						
112	노형동	623	623 -2	학	59,144	1,858	제주도(교육감)					
113	노형동	88 -4	88 -16	임	277	206	오순명	서울 광진구 구의동 547 강변현대하이월 402호				
114	노형동	93 -2	93 -7	임	58	3	김영규(1/2)	제주시 연동 2322-6 아산빌라 102호				
							김학규(1/2)	서울 영등포구 여의도동 41 대교아파트 2-203				
								이 하 여 백				
계					393,574	34,844						

토 지 조 서

공익사업의 명칭			꿈바당어린이도서관 진입로(중로1-1-9호선) 확장사업
사업인정의 근거 및 고시일			
사업시행자	성명	제주시장	
	주소	제주시 광양9길 10	
토지소유자	성명		
	주소		

토지의 명세(수용되거나 사용할 토지의 세목조서)

일련 번호	소재지	당초지번	분할지번	지목	면적		토지소유자		관 계 인			비고
					공부상면적 (㎡)	편입면적 (㎡)	성 명	주 소	성 명	주 소	권리의 종류및내용	
1	오라이동	3238 -1	3238 -1	도로	297	297	이승후	제주특별자치도 제주시 과원로 48, 102동 403호(연동,정원파인즈12차)				
2	오라이동	3238 -2	3238 -2	전	66	66	이승후	제주특별자치도 제주시 과원로 48, 102동 403호(연동,정원파인즈13차)				
3	오라이동	3238	3238 -3	전	5,620	606	이승후	제주특별자치도 제주시 과원로 48, 102동 403호(연동,정원파인즈14차)	신제주 새마을금고 노형새마을금고	제주시 은남2길 41(연동) 제주시다랑곶길3(노형동)	지상권, 근저당권 근저당권	
4	오라이동	3239	3239 -1	묘지	43	9	양태경	제주시 연동 299				
5	오라이동	3241 -1	3241 -1	전	366	366	부성환	제주시 남광로2길 39-24				
6	오라이동	3241 -3	3241 -3	전	366	366	김대형	제주시 연동 310-20 세기아파트 가-205				
7	오라이동	3245 -1	3245 -1	전	907	907	문연사	미등기				
8	오라이동	3244	3244 -1	전	2,010	528	조경신 (1/3)	제주시 과원로 27, 303동 601호(노형동, 부영아파트)				
							김용관 (1/3)	제주시 과원북2길 12, 501동 904호(노형동, 부영아파트)				
							김은희 (1/3)	제주시 월성로2길 15-4(용담이동)	(주)제주은행	제주시 이도일동 1349	근저당권 지상권	
9	오라이동	3246	3246 -2	과	2,560	44	이성순	제주시 오라일동 2449-6				
10	오라이동	3246 -1	3246 -3	전	1,152	74	이성순	제주시 오라일동 2449-6				
11	오라이동	3248 -1	3248 -1	과	590	590	이규집	제주시 오라이동 1908-1				
12	오라이동	3250 -1	3250 -1	전	554	554	김해김씨좌정승공파연 동신송손문중회	연동 323-5 미화연립 주택 가형 301호				
13	오라이동	3253 -1	3253 -1	과	40	40	오정배	제주시 이도일동 1240-12				

도보 제853호 2020년 04월 29일(수요일)

일련 번호	소재지	당초지번	분할지번	지목	면적		토지소유자		관계인			비고
					공부상면적 (㎡)	편입면적 (㎡)	성명	주소	성명	주소	권리의 종류및내용	
14	오라이동	3253 -4	3253 -4	과	492	492	오정배	제주시 이도일동 1240-12				
15	연동	464 -4	464 -2	전	44	44	제주특별자치도					
16	연동	479 -3	479 -1	전	280	280	제주특별자치도					
17	연동	478 -2	478 -3	전	402	402	제주특별자치도					
18	연동	482 -1	482 -1	전	99	99	제주특별자치도					
19	연동	484 -2	484 -1	임	140	140	제주특별자치도					
20	연동	487 -1	487 -1	임	617	617	제주특별자치도					
21	연동	486	486	묘	66	66	임기송	미등기				
22	연동	485	485 -1	묘	63	3	임기송	미등기				
23	연동	488 -1	488 -1	전	992	992	제주특별자치도					
계					17,766	7,582						

토 지 조 서

공익사업의 명칭			하귀도시계획도로(소로2-19호선) 개설사업		
사업인정의 근거 및 고시일					
사업시행자	성명	제주시장			
	주소	제주시 광양9길 10			
토지소유자	성명				
	주소				

토지의 명세(수용되거나 사용할 토지의 세목조서)

일련 번호	소재지	당초지번	분할지번	지 목	면적		토지소유자		관계인			비고
					공부상면적 (㎡)	편입면적 (㎡)	성명	주소	성명	주소	권리의 종류및내용	
1	하귀1리	246 -1	246 -3	전	390	8	한상택 (40/390)	제주시 일도2동 325-25				
							최문경 (350/390)	제주시 애월읍 하귀1리 246-1				

도보 제853호 2020년 04월 29일(수요일)

일련 번호	소재지	당초지번	분할지번	지 목	면적		토지소유자		관 계 인			비고
					공부상면적 (㎡)	편입면적 (㎡)	성 명	주 소	성 명	주 소	권리의 종류및내용	
2	하귀1리	245 -3	245 -5	전	1,000	40	고행철	제주시 애월읍 고내로9길 34	신제주 새마을금고	제주시 연동11길 14(연동)	근저당권, 지상권	
3	하귀1리	292	292 -1	대	612	54	강일여 (3/13)	제주시 애월읍 하귀2길 11-17				
							박경봉 (2/13)	제주시 성화로6길 32(용담이동)				
							박창호 (2/13)	서울특별시 송파구 송이로32길 4-23,401호(문정동)				
							박행선 (2/13)	제주시 애월읍 하귀2길 11-17				
							박희정 (2/13)	제주시 애월읍 중엄안3길 13, 다동 305호(해성사르빌)				
							박창호 (2/13)	제주시 애월읍 중구엄길 39				
4	하귀1리	293 -2	293 -3	전	1,914	42	제주특별자치도					
5	하귀1리	340	340 -1	전	1,706	154	이원섭	부산광역시 영도구 영선동3가 159				
6	하귀1리	339 -2	339 -12	전	1,322	386	김영민	북제주군 애월읍 애월리 1747-4				
7	하귀1리	339 -3	339 -14	대	361	13						명의인 없음
8	하귀1리	338 -2	338 -6	전	1,755	171	제주특별자치도					
9	하귀1리	337 -2	337 -6	전	468	16	고영훈	충남 서산시 읍내동 55 서산읍내현대아파트 107-1204				
10	하귀1리	342 -1	342 -1	도	155	155	고영훈(1/3)	경기도 고양시 일산동구 강송로 196,113동 601호(마두동,강촌마을)				
							정인숙(1/3)	제주시 애월읍 하귀6길 20-1				
							이인철(1/3)	제주시 애월읍 하귀6길 20-3				
11	하귀1리	342	342 -2	전	3,494	356	이중석	제주시 서사로7길 1,903호(삼도이동,아이린아파트)				
12	하귀1리	337 -4	337 -4	도	30	30	이인철 (883/1412)	북제주군 한림읍 귀덕리 4131				
							고지선 (529/1412)	제주시 용담2동 675-5				
13	하귀1리	344 -1	344 -1	도	17	17	고영훈(1/3)	경기도 고양시 일산동구 강송로 196,113동 601호(마두동,강촌마을)				
							정인숙(1/3)	제주시 애월읍 하귀6길 20-1				
							이인철(1/3)	제주시 애월읍 하귀6길 20-3				
14	하귀1리	337 -5	337 -9	대	298	7	고지선	북제주군 애월읍 하귀1리 337-5				

도보 제853호 2020년 04월 29일(수요일)

일련 번호	소재지	당초지번	분할지번	지 목	면적		토지소유자		관 계 인			비고
					공부상면적 (㎡)	편입면적 (㎡)	성 명	주 소	성 명	주 소	권리의 종류및내용	
			337 -8	대		2						
15	하귀1리	337 -3	337 -7	전	55	27	이인철 (883/1412)	제주시 한림읍 귀덕리 4131				
							고지선 (529/1412)	제주시 용담2동 675-5				
16	하귀1리	336 -4	336 -12	전	140	17	이순여	북제주군 애월읍 동귀리 350				
17	하귀1리	345	345 -4	전	714	36	양상용	북제주군 애월읍 동귀리 448				
18	하귀1리	345 -3	345 -5	전	189	68	양상용	제주시 애월읍 동귀리	미등기			
19	하귀1리	453	453 -1	전	1,458	66	이종석(1/8)	제주시 백포서길 27(이호일동)				
							송안진(1/2)	제주시 화북1동 1989-5 정민빌라 201호				
							이유정(1/8)	제주시 애월읍 하귀2길 21-6.다동 301호(윤정빌라)				
							이옥심(1/8)	제주시 용화로8길 21(용담이동)				
							이용석(1/8)	제주시 백포서길 27(이호일동)				
20	하귀1리	452	452 -1	전	1,068	87	송은정	경북 경주시 황성로69번길 10,301동 407호(황성동,청우타운3차아파트)				
21	하귀1리	451	451 -2	전	654	165	박고은	대구광역시 동구 팔공로51길 10, 304동 1203호(봉우동, 이시아폴리스더샵3차)	(주)대구은행	대구시 수성구 달구벌대로 2310(수성동2가)	근저당권	
22	하귀1리	456 -1	456 -2	전	486	165	강덕자	제주시 애월읍 하귀2길 54				
23	하귀1리	457 -1	457 -5	전	823	208	고이주	북제주군 애월읍 동귀리 374				
			457 -4	전		76						
24	하귀1리	457	457 -2	전	615	317	고이주	북제주군 애월읍 동귀리 374				
25	하귀1리	443 -1	443 -3	전	701	7	김민숙	북제주군 애월읍 하귀1리 446-1				
26	하귀1리	442 -1	442 -4	전	1,236	107	주경숙(3/5)	충청북도 단양군 영춘면 상리 433-5				
							이재상(2/5)	대구광역시 북구 구암동 772 철곡그린빌2단지 204-703				
27	하귀1리	437	437 -6	전	1,726	70	서울철강(주)	제주시 일주서로 7458(내도동)				
28	하귀1리	437 -5	437 -5	전	432	432	최강경	제주시 신산마을길 8, 104동 201호(내도동,진흥아트빌)	(주)제주은행	제주시 이도일동 1349	근저당권, 지상권	
29	하귀1리	460 -1	460 -4	전	407	87	고태식	제주시 애월읍 하귀1리 514				

도보 제853호 2020년 04월 29일(수요일)

일련 번호	소재지	당초지번	분할지번	지 목	면적		토지소유자		관 계 인			비고
					공부상면적 (㎡)	편입면적 (㎡)	성 명	주 소	성 명	주 소	권리의 종류및내용	
30	하귀1리	460 -3	460 -3	도	10	10	고태식	제주시 애월읍 하귀1리 514				
								이 하 여 백				
계					24,236	3,396						

토 지 조 서

공익사업의 명칭			신업도시계획도로(중로3-3-10호선) 개설사업		
사업인정의 근거 및 고시일					
사업시행자	성명	제주시장			
	주소	제주시 광양9길 10			
토지소유자	성명				
	주소				

토지의 명세(수용되거나 사용할 토지의 세목조사)

일련 번호	소재지	당초지번	분할지번	지 목	면적		토지소유자		관 계 인			비고
					공부상면적 (㎡)	편입면적 (㎡)	성 명	주 소	성 명	주 소	권리의 종류및내용	
1	신영리	1159 -12	1159 -12	전	32	32	김순애	제주시 진목3길 59(봉개동)				
2	신영리	1159 -7	1159 -17	전	393	103	김지원	울산광역시 남구 문수로 409번길 23, 202동 1303호(신정동,문수로아이파크)				
3	신영리	1159 -5	1159 -16	전	205	95	김분선	경상북도 울릉군 울릉읍 울릉순환로 164-18				
4	신영리	1159 -11	1159 -19	전	833	527	이동근 (46/833)	울산광역시 울주군 범서읍 장검1길 16, 102동 605호(아담프라임빌)				
							김종열 (44/833)	경상북도 경산시 하양읍 무학로 20-2				
							최윤영 (18/833)	대구광역시 수성구 청수로 261, 1113동 2002호(황금동,개슬골드파크)				
							장선경 (25/833)	대구광역시 수성구 명덕로 455, 102동 1005호(수성동3가, 수성3가롯데캐슬)				
							김순애 (97/833)	제주시 진목3길 59(봉개동)				

도보 제853호 2020년 04월 29일(수요일)

일련 번호	소재지	당초지번	분할지번	지 목	면적		토지소유자		관 계 인			비고
					공부상면적 (㎡)	편입면적 (㎡)	성 명	주 소	성 명	주 소	권리의 종류및내용	
							김선희 (9/833)	대구광역시 중구 동성로3길 100-5(공평동)				
							제주특별자치도 (594/833)					
5	신영리	1159 -8	1159 -18	전	544	50	김현수(1/4)	대구광역시 수성구 동대구로 95, 101동 2603호(두산동, 에스케이리더스뷰)				
							강현숙(1/4)	대구광역시 수성구 동대구로 95, 101동 2603호(두산동, 에스케이리더스뷰)				
							김광렬(1/4)	대구광역시 수성구 청수로 261, 1411동 1405호(황금동,캐슬골드파크)				
							강현주(1/4)	대구광역시 수성구 청수로 261, 1411동 1405호(황금동,캐슬골드파크)				
6	신영리	1159 -4	1159 -15	전	228	72	류대희(1/3)	대구광역시 북구 동북로 131, 102동 1302호(산격동,산격양우내안애아파트)				
							정명자(1/3)	대구광역시 북구 동북로 131, 102동 1302호(산격동,산격양우내안애아파트)				
							류기용(1/3)	대구광역시 북구 동북로 131, 102동 1302호(산격동,산격양우내안애아파트)				
7	신영리	1159 -3	1159 -14	전	193	97	이동근	울산광역시 울주군 범서읍 장림1길 16, 102동 605호(아담프라임빌)				
8	신영리	1159 -2	1159 -13	전	273	61	김종열 (187/273)	경상북도 경산시 하양읍 무학로 20-2				
							류대희 (43/273)	대구광역시 북구 동북로 131, 102동 1302호(산격동,산격양우내안애아파트)				
							정명자 (43/273)	대구광역시 북구 동북로 131, 102동 1302호(산격동,산격양우내안애아파트)				
9	신영리	1160	1160 -1	임	625	69	제주특별자치도					
10	신영리	1163 -1	1163 -4	대	1,345	201	철성교통(주)	제주시 애월읍 중엄1길 13	(주)제주은행	제주시 이도일동 1349	근저당권, 지상권	
11	신영리	1165 -3	1165 -6	전	189	27	전은영	서울 도봉구 마들로 657,101동 1102호(방학동,이에스에이아파트)				
12	신영리	1165 -1	1165 -5	전	185	117	이미숙	경남 창원시 진해구 냉천로 88, 105동 502호(자은동, 대동빌라트)				
13	신영리	1165	1165 -4	전	185	103	전용아	경기도 의정부시 전좌로 204, 103동 1603호(호원동,미도아파트)				
14	신영리	1166	1166 -1	전	2,598	435	엄정림	부산광역시 동래구 사직북로 48번길 209(은천동)				
15	신영리	1168	1168 -1	전	1,640	470	이호근	서귀포시 강정동 128-6				
16	신영리	1157	1157 -2	전	1,729	314	고동원	서울 강남구 대치동 66 쌍용아파트 1-608				

도보 제853호 2020년 04월 29일(수요일)

일련 번호	소재지	당초지번	분할지번	지 목	면적		토지소유자		관 계 인			비고
					공부상면적 (㎡)	편입면적 (㎡)	성 명	주 소	성 명	주 소	권리의 종류및내용	
17	신영리	1142 -2	1142 -4	전	1,993	298	강현일	제주시 용담이동 2688-21				
18	신영리	1143 -2	1143 -2	도	13	13	고매화	제주시 삼도리 1196-8				
19	신영리	1143 -1	1143 -4	전	1,134	337	양인숙(1/3)	제주시 오라상동 2988-1				
							양영숙(1/3)	제주시 노형동 2582-2 정든마을 301-602호				
							양미숙(1/3)	제주시 삼도일동 527-8 영신주택 501호				
20	신영리	1079 -10	1079 -10	전	402	402	조수현	제죽 곤을길 23(화북일동)	제주시수산업 협동조합	제주시 임항로 37(건입동)	근저당권	
21	신영리	1080 -10	1080 -10	대	89	89	박대출	추자면 영흥리 255				
22	신영리	1080 -6	1080 -6	도	336	336	복제주군					
23	신영리	1080 -11	1080 -11	대	104	104	박대출	추자면 영흥리 255				
24	신영리	1080 -12	1080 -12	대	20	20	박대출	추자면 영흥리 255				
25	신영리	1080 -5	1080 -16	임	220	79	김영일	제주시 애월읍 신영리 1040				
26	신영리	1082 -1	1082 -1	도	155	155	복제주군					
27	신영리	1082	1082 -4	전	1,242	359	강봉협	제주시 애월읍 광성로 45				
28	신영리	1123	1123 -5	전	1,474	62	김보택	제주시 애월읍 신영리 1279-1				
29	신영리	1132	1132 -1	전	416	64	김현진	일본국 동경도 북구 부간 2정목 10번 13-507				
30	신영리	1123 -1	1123 -1	도	120	120	복제주군					
31	신영리	1122	1122 -2	전	1,845	23	김보택	제주시 애월읍 신영리 1279-1				
32	신영리	1127	1127 -2	전	988	79	이화순	제주시 일도이동 113-7 대유대림아파트 305-407				
33	신영리	1122 -1	1122 -1	도	95	95	복제주군					
34	신영리	1126 -1	1126 -1	전	103	103	제주특별자치도					
35	신영리	1125 -4	1125 -4	임	47	47	제주특별자치도					

도보 제853호 2020년 04월 29일(수요일)

일련 번호	소재지	당초지번	분할지번	지 목	면적		토지소유자		관 계 인			비고
					공부상면적 (㎡)	편입면적 (㎡)	성 명	주 소	성 명	주 소	권리의 종류및내용	
36	신영리	1121	1121 -1	전	1,881	513	농업회사법인 (주)원진	제주시 신대로 152, 5층 602호(연동, 연동에이스아크로빌3차)				
37	신영리	980 -1	980 -2	전	90	40	제주특별자치도					
38	신영리	980	980	전	32	32	제주특별자치도					
39	신영리	979	979 -2	전	1,094	309	강문일	제주시 애월읍 신영7길 19	애월농업 협동조합	제주시 애월읍 애원로 41	근저당권	
40	신영리	971 -3	971 -4	전	314	279	이수래	인천광역시 연수구 송도동 9-31 송도웰카운티1단지아파트 116-1202				
41	신영리	972	972 -1	묘	76	70	임명관		미등기			
42	신영리	976	976 -1	임	380	181	제주특별자치도					
43	신영리	975	975 -1	전	588	72	박영자(1/2)	제주시 명신1길 15(용담이동)				
							김순향(1/2)	제주시 무근성7길 11-1(상도이동)				
44	신영리	973 -4	973 -7	전	877	37	박영자(1/2)	제주시 명신1길 15(용담이동)				
							김순향(1/2)	제주시 무근성7길 11-1(상도이동)				
45	신영리	973 -1	973 -6	전	1,135	90	양의숙	제주시 용담이동 2681-24				
46	신영리	973	973 -5	전	2,057	422	김광연	제주시 연화로 25,204동 503호(연동,대림아파트)	(주)제주은행	제주시 이도일동 1349	근저당권, 지상권	
									서제주 새마을금고	제주시 애월읍 일주서로 6693	근저당권	
47	신영리	973 -2	973 -2	도	1	1	김시학(1/3)	북제주군 애월읍 신영리 1017				
							고원방(1/3)	북제주군 애월읍 신영리 2615				
							백춘옥(1/3)	북제주군 총영리 864				
								이 하 여 백				
계					30,518	7,604						

토 지 조 서

공익사업의 명칭			신임중학교서측(소로2-12호선) 도로개설사업		
사업인정의 근거 및 고시일					
사업시행자	성명	제주시장			
	주소	제주시 광양9길 10			
토지소유자	성명				
	주소				

토지의 명세(수용되거나 사용할 토지의 세목조사)

일련 번호	소재지	당초지번	분할지번	지 목	면적		토지소유자		관 계 인			비고
					공부상면적 (㎡)	편입면적 (㎡)	성 명	주 소	성 명	주 소	권리의 종류및내용	
1	신영리	1279 -10	1279 -21	대	175	38	고미경	제주시 연화로1길 26,201호(연동)	신영 새마을금고	북제주군 애월읍 신영리 1279-10	근저당권	
2	신영리	1279 -19	1279 -19	도	17	17	고미경	제주시 연화로1길 26,201호(연동)	신영 새마을금고	북제주군 애월읍 신영리 1279-10	근저당권	
3	신영리	1279 -20	1279 -20	대	12	12	이정순	제주시 애월읍 일주서로 6703-2				
4	신영리	1252 -4	1252 -7	전	381	2	정경심	제주시 애월읍 반대동길 7	신영 새마을금고	제주시 애월읍 일주서로 6693	근저당권	
5	신영리	1252 -1	1252 -8	전	313	17	이정훈	제주시 애월읍 신영리 1252-1	애월농업협 동조합	제주시 애월읍 애원로 41	근저당권	
6	신영리	1252 -5	1252 -10	대	452	20	송진아	제주시 애월읍 신영9길 6	곽지 새마을금고	제주시 애월읍 곽지남2길 2	근저당권	
7	신영리	1252 -2	1252 -2	도	281	281	홍임생	북제주군 애월읍 신영리 2513				
8	신영리	1252 -3	1252 -9	전	517	25	제주특별자치도 (제주특별자치도교육감)					
9	신영리	1255 -2	1255 -2	도	155	155	백창식	제주시 애월읍 신영리 2520				
10	신영리	1255 -3	1255 -5	임	40	1	백창식	제주시 애월읍 신영리 2520				
11	신영리	1256 -2	1256 -2	도	89	89	박주원		미등기			
12	신영리	1256 -3	1256 -4	대	165	8	신영리새마을회	제주시 애월읍 신영리 1063				
13	신영리	1254 -2	1254 -2	도	36	36	고중생(1/2)	제주시 애월읍 신영리 1262				
							김순홍(1/2)	제주시 애월읍 신영리 1262				
14	신영리	1257 -2	1257 -2	도	46	46	성을생		미등기			

도보 제853호 2020년 04월 29일(수요일)

일련 번호	소재지	당초지번	분할지번	지 목	면적		토지소유자		관 계 인			비고
					공부상면적 (㎡)	편입면적 (㎡)	성 명	주 소	성 명	주 소	권리의 종류및내용	
15	신영리	1043 -1	1043 -4	대	496	93	정인후	제주시 애월읍 신영리 1043-1	애월농업 협동조합	북제주군 애월읍 애월리 1538-1	근저당권	
16	신영리	1043 -2	1043 -2	도	198	198	북제주군					
17	신영리	1045 -2	1045 -2	도	3	3	북제주군					
18	신영리	1044 -4	1044 -5	전	96	31	최경아	서울시 중랑구 양원역로13길 20(망우동)				
19	신영리	1044 -2	1044 -2	도	182	182	북제주군					
20	신영리	1046 -3	1046 -5	임	3	1	최경아	서울 중랑구 양원역로13길 20(망우동)				
21	신영리	1046 -2	1046 -2	도	284	284	북제주군					
22	신영리	1063	1063 -2	대	1,512	10	신영리새마을회	제주시 애월읍 신영리 1063				
23	신영리	1065 -1	1065 -3	대	483	76	백흥관	제주시 연동 310-20 세기아파트-507				
24	신영리	1062 -2	1062 -2	도	63	63	북제주군					
25	신영리	1061	1061 -2	대	665	20	진길성	제주시 애월읍 신영리 2530	신영 새마을금고	북제주군 애월읍 신영리 1280-17	근저당권, 지상권	
26	신영리	1060	1060 -1	대	215	130	제주특별자치도					
27	신영리	1092 -2	1092 -2	도	136	136	북제주군					
28	신영리	1092 -1	1092 -4	전	311	158	제주특별자치도					
29	신영리	1092 -3	1092 -3	도	29	29	제주특별자치도					
30	신영리	1091	1091 -2	전	575	6	하윤숙	서귀포시 서귀동 174 서원연립 103호				
31	신영리	1093 -1	1093 -3	전	1,177	38	정순원(1/2)	서울 강남구 선릉로 206,105동 2702호(대치동,동부센트레빌)				
							정순희(1/2)	서울 중구 퇴계로90길 74, 101동 1102호(신당동,래미안신당하이베르아파트)				
32	신영리	1094 -2	1094 -7	전	2,492	343	강봉협	제주시 애월읍 고성리 1266-4				
33	신영리	1095	1095 -1	전	1,230	235	하순식	제주시 애월읍 신영리 1018				
34	신영리	1104 -1	1104 -5	전	1,439	230	채광수	제주시 애월읍 신영9길 50	제주시농업 협동조합	제주시 삼성로 133(일도이동)	근저당권, 지상권	
								이 하 여 백				
계					14,268	3,013						

토 지 조 서

공익사업의 명칭			거리길~문화아파트간(소로1-3, 소로2-1) 도로개설사업
사업인정의 근거 및 고시일			
사업시행자	성명	제주시장	
	주소	제주시 광양9길 10	
토지소유자	성명		
	주소		

토지의 명세(수용되거나 사용할 토지의 세목조사)

일련 번호	소재지	당초지번	분할지번	지 목	면적		토지소유자		관 계 인			비고
					공부상면적 (㎡)	편입면적 (㎡)	성 명	주 소	성 명	주 소	권리의 종류및내용	
1	화북이동	4751	4751 -1	전	129	68	제주특별자치도					
2	화북이동	4955 -30	4955 -30	전	77	77	제주특별자치도					
3	화북이동	4955 -26	4955 -32	전	1,388	197	제주특별자치도					
4	화북일동	4709 -3	4709 -3	전	43	43	제주특별자치도					
								이 하 여 백				
	계				1,637	385						

토 지 조 서

공익사업의 명칭			부림랜드~1100도로간(중로1-1-47호선)도시계획도로 개설사업		
사업인정의 근거 및 고시일					
사업시행자	성명	제주시장			
	주소	제주시 광양9길 10			
토지소유자	성명				
	주소				

토지의 명세(수용되거나 사용할 토지의 세목조사)

일련 번호	소재지	당초지번	분할지번	지 목	면적		토지소유자		관 계 인			비고
					공부상면적 (㎡)	편입면적 (㎡)	성 명	주 소	성 명	주 소	권리의 종류및내용	
1	노형동	93 -1	93 -6	임	2,236	53	농업회사법인 주식회사제주도원	제주시 아라일동 아라지구에이1블럭 스위첸아파트상가 103				*
2	노형동	88 -12	88 -14	임	1,536	1,158	제주특별자치도					*
3	노형동	90	90 -1	묘	36	14	현종숙		미등기			*
4	노형동	88 -13	88 -13	차	13	13	주식회사엔엑스씨	제주시 노형동 2574-1 지큐빌딩 7층				
5	노형동	87 -1	87 -1	과	1,757	1,757	주식회사엔엑스씨	제주시 노형동 2574-1 지큐빌딩 7층				
6	노형동	87 -4	87 -4	대	36	36	주식회사엔엑스씨	제주시 노형동 2574-1 지큐빌딩 7층				
7	노형동	85	85	묘	102	102	부태규	제주시 도두리	미등기			
8	노형동	84	84 -2	임	5,623	1,505	제주특별자치도					*
9	연동	1333	1333 -1	임	5,312	1,207	제주특별자치도					
10	연동	1334	1334	묘	69	69	국(기획재정부)					
11	연동	1335	1335 -3	임	3,574	765	제주특별자치도					
12	연동	1345 -2	1345 -3	임	647	415	제주특별자치도					
13	연동	1344	1344 -1	임	5,273	2,419	제주특별자치도					
14	연동	1349	1349 -1	잡	14,130	227	한국전력공사	전라남도 나주시 전력으로 55(빛가람동)				*
15	연동	1342 -1	1342 -1	임	66	66	제주특별자치도					
16	연동	1343 -3	1343 -3	전	17	17	제주특별자치도					
17	연동	1342 -4	1342 -5	임	2,995	45	제주특별자치도					

도보 제853호 2020년 04월 29일(수요일)

일련 번호	소재지	당초지번	분할지번	지 목	면적		토지소유자		관 계 인			비고
					공부상면적 (㎡)	편입면적 (㎡)	성 명	주 소	성 명	주 소	권리의 종류및내용	
18	연동	1342 -2	1342 -2	임	1,452	1,452	제주특별자치도					
19	연동	1387	1387 -1	임	4,139	748	이영섭	광주시 서구 풍암순환로 38,101동206호(풍암동,한신아파트)	중소기업은행	서울시 중구 을지로2가 50 서울시중구을지로79	근저당권	*
20	연동	1383 -4	1383 -6	임	668	192	박연출	제주시 노형동 821				*
21	연동	1383 -5	1383 -5	임	30	30	제주특별자치도					
22	연동	1385 -1	1385 -1	임	10	10	이영섭	광주광역시 서구 풍암순환로 38,101동206호(풍암동,한신아파트)				
23	연동	1385	1385 -4	임	3,005	1,589	제주특별자치도					
24	연동	2478 -12	2478 -12	천	1,476	122	국(건설부)					
25	연동	1390 -11	1390 -11	과	594	594	제주특별자치도					
26	연동	1390 -12	1390 -15	도	426	162	제주특별자치도					
27	연동	1390 -8	1390 -8	과	116	116	제주특별자치도					
28	연동	1390 -9	1390 -9	도	18	18	제주특별자치도					
29	연동	1390 -1	1390 -13	과	3,305	1,118	제주특별자치도					
30	연동	1395 -4	1395 -7	과	1,008	41	제주특별자치도					
31	연동	1402	1402 -1	임	2,767	1,358	김대준	제주시 연동 1508				*
32	연동	1401	1401	묘	89	89	양기정	제주시 노형리	미등기			
33	연동	1395 -6	1395 -8	과	729	236	제주특별자치도					
34	연동	1407 -7	1407 -9	임	993	49	김정미(1/2)	서울시 서대문구 연희동 740 연희동성원아파트 104-1306				*
							김정현(1/2)	서울시 서대문구 연희동 742-1 성원상떼빌팰리스아파트 203-902				
계					64,211	17,756						

토 지 조 서

공익사업의 명칭			외도~애조로간(중로1-1-33호선)도시계획도로 개설사업		
사업인정의 근거 및 고시일					
사업시행자	성명	제주시장			
	주소	제주시 광양9길 10			
토지소유자	성명				
	주소				

토지의 명세(수용되거나 사용할 토지의 세목조사)

일련 번호	소재지	당초지번	분할지번	지 목	면적		토지소유자		관 계 인			비고
					공부상면적 (㎡)	편입면적 (㎡)	성 명	주 소	성 명	주 소	권리의 종류및내용	
1	외도일동	1404 -6	1404 -7	도	27	27	김유담	제주시 외도동 1538				
2	외도일동	1357	1357	묘	142	142	이석규					
3	외도일동	1333	1333 -1	전	2,372	1,305	김홍석(1/3) 강은실(1/3) 김재훈(1/3)	제주시 구남로 31, 305동 407호 제주시과원로27,301동102호 서귀포시성산읍신풍상동로27-6	한라신용 협동조합	제주시 동광로1길 1	근저당권	
4	외도일동	1335	1335 -1	묘	205	20	홍시원					
5	외도일동	1250	1250 -1	묘	119	97	국					
6	외도일동	1265 -2	1265 -5	도	132	69	신동순					
7	외도일동	1265 -1	1265 -4	전	1,848	269	제주특별자치도					
8	외도일동	1266 -2	1266 -6	도	7	1	김여화					
9	외도일동	1266 -3	1266 -7	도	124	93	김여화					
10	외도일동	1267	1267 -1	묘	268	27	김계철					
11	외도일동	1287	1287	묘	76	76	김석범					
12	외도일동	1286	1286	묘	89	89	김석범					
13	외도일동	1281	1281 -1	묘	228	126	김병춘					
14	외도일동	1039 -2	1039 -5	전	5,029	1,553	제주특별자치도					
15	외도일동	1039 -1	1039 -4	도	182	60	한치호					
16	외도일동	1039 -3	1039 -7	도	347	77	이현정	제주시 일도리 1019-1				

도보 제853호 2020년 04월 29일(수요일)

일련 번호	소재지	당초지번	분할지번	지 목	면적		토지소유자		관 계 인			비고
					공부상면적 (㎡)	편입면적 (㎡)	성 명	주 소	성 명	주 소	권리의 종류및내용	
17	외도일동	1040 -1	1040 -4	도	182	156	광산무길					
18	외도일동	1005 -2	1005 -5	도	119	116	이기남	제주시 애월읍 광령리 2079				
19	외도일동	1006	1006 -1	묘	96	22	강계황					
20	외도일동	1004 -1	1004 -3	답	2,040	1,026	고상수	북제주군 애월읍 광령일리 2213				
21	외도일동	1004 -2	1004 -5	도	175	3	고만송	제주시 애월읍 광령일리 2213				
22	외도일동	1002	1002 -4	답	5,632	590	고창균	제주시 외도일동 426-1 일우한라아파트 101-602		제주시 외도일동 475-10	근저당권 지상권	
23	애월읍 광령리	1683 -1	1683 -1	도	42	42	김정헌					
24	애월읍 광령리	1682 -1	1682 -1	도	42	42	문병륜	제주시 애월읍 광령리 1301				
25	애월읍 광령리	1684	1684 -2	임	1,580	9	김태규	제주시 이호1동 672				
26	애월읍 광령리	1684 -3	1684 -3	임	173	173	김태규	제주시 이호1동 672				
27	애월읍 광령리	1681	1681 -2	과	2,691	79	양성원	제주시 애월읍 광령일리 1170				
28	애월읍 광령리	1681 -1	1681 -1	도	86	86	양우연	제주시 애월읍 광령리 1170				
29	애월읍 광령리	1703 -1	1703 -1	도	42	42	김전두성	제주시 애월읍 광령리 1192				
30	애월읍 광령리	1702 -1	1702 -1	도	420	420	고명훈 고형려 고형진	일본국 대판시 생야구 전도 5-12-8 일본국대판시생야서2정목6번21 일본국대판시생야서2-1-32호				
계					24,515	6,837						

물 건 조 서

공익사업의 명칭			외도~애조로간(종로1-1-33호선)도시계획도로 개설사업		
사업인정의 근거 및 고시일					
사업시행자	성명				
	주소				
토지소유자	성명				
	주소				

물건의 명세(수용되거나 사용할 물건의 세목조서)

일련 번호	소재지	지번	물건의 종류			토지소유자		관 계 인			비고
				구조및규격	수량	성 명	주 소	성 명	주 소	권리의 종류및내용	
1	제주시 외도일동	1281 -1	분묘	유연단장	4기	김병춘					
			곁담	73m×1m H=1.5m	1식						
			비석		1식						
			상석		3식						
			산제석		3식						
			향로석		3식						
			제절석		1식						
2	외도일동	1357	분묘	유연단장	2기	이석규					
			곁담	13m×9m	1식						
			비석		1식						
			상석		1식						
			향로석		1식						
			향로석		2개						
			제절석		1식						
3	외도일동	1681	비닐하우스	파이프조비닐	198㎡	양성원	제주시 애월읍 광령일리 1170				
			보수비		1식						
			시설감귤	20년생	27주						
			방풍망	파이프조	15㎡						
			소나무	10년생	2주						
			동백나무	10년생	2주						
			창고	파이프차광막	38.5㎡						
			분무기및양수기		4식						
			컴프레샤		1식						
			배전함		2식						
			배전반		1식						
			물통	FRP	3식						
			가설주		1식						

도보 제853호 2020년 04월 29일(수요일)

일련 번호	소재지	지번	물건의 종류	토지소유자		관 계 인			비고	
				구조및규격	수량	성 명	주 소	성 명		주 소
4	외도일동	1682	관리사	파이프차광막	27㎡					
			창고	파이프차광막	52㎡					
			유류탱크	철재	1식					
			구지뽕나무	10년생	3주					
			사철나무	10년생	3주					
			예덕나무	10년생	5주					
			멀구슬나무	25년생	1주					
			사철나무	20년생	1주					
			가설주	3상4선식, 배전함	1식					

토 지 조 서

공익사업의 명칭			번영로~화북거로마을간(소로1-4호선) 도시계획도로 확장사업		
사업인정의 근거 및 고시일					
사업시행자	성명	제주시장			
	주소	제주시 광양9길 10			
토지소유자	성명				
	주소				

토지의 명세(수용되거나 사용할 토지의 세목조사)

일련 번호	소재지	당초지번	분할지번	지 목	면적		토지소유자		관 계 인			비고
					공부상면적 (㎡)	편입면적 (㎡)	성 명	주 소	성 명	주 소	권리의 종류및내용	
1	화북이동	3357 -7	3357 -12	대	762	25	강성민(1/2)	제주시 거로남4길 32, 1층(화북이동)				
							김성순(1/2)	제주시 거로남4길 32, 2층(화북이동)	(주)제주은행	제주시 이도일동 1349	근저당권	
2	화북이동	3360 -2	3360 -2	도	83	83	김효배		미등기			
3	화북이동	3357 -2	3357 -2	도	99	99	양대현		미등기			

도보 제853호 2020년 04월 29일(수요일)

일련 번호	소재지	당초지번	분할지번	지 목	면적		토지소유자		관 계 인			비고
					공부상면적 (㎡)	편입면적 (㎡)	성 명	주 소	성 명	주 소	권리의 종류및내용	
4	화북이동	3660 -1	3660 -6	대	695	20	제주특별자치도					
5	화북이동	3360 -3	3360 -3	도	69	69	제주시					
6	화북이동	3357 -6	3357 -11	대	829	10	강성민(1/2)	제주시 거로남4길 32, 1층(화북이동)				
							김성순(1/2)	제주시 거로남4길 32, 2층(화북이동)	(주)제주은행	제주시 이도일동 1349	근저당권	
7	화북이동	3357 -5	3357 -10	창	503	35	제주특별자치도					
8	화북이동	3357 -3	3357 -3	도	172	172	양대현		미등기			
9	화북이동	3359 -3	3359 -3	도	13	13	제주시					
10	화북이동	3359 -2	3359 -2	도	40	40	제주시					
11	화북이동	3359 -1	3359 -4	대	2,212	6	제주특별자치도					
12	화북이동	3357 -4	3357 -9	과	515	36	제주특별자치도					
13	화북이동	3319 -1	3319 -15	전	1,613	19	제주특별자치도					
14	화북이동	3319 -4	3319 -4	도	60	60	제주특별자치도					
15	화북이동	3314 -5	3314 -9	전	2,747	21	제주특별자치도					
16			3314 -11	전		31	양정임	제주특별자치도 제주시 설촌로2길 10(삼양이동)				
17	화북이동	3314 -2	3314 -2	도	182	182	김희수		미등기			
18	화북이동	3314 -3	3314 -3	도	26	26	제주시					
19	화북이동	3319 -1	3319 -16	전	1,613	75	제주특별자치도					
20	화북이동	3319 -5	3319 -5	도	10	10	제주특별자치도					
21	화북이동	3314 -1	3314 -8	과	880	4	제주특별자치도					
22	화북이동	3319 -11	3319 -11	도	20	20	제주특별자치도					
23	화북이동	3319 -8	3319 -8	도	139	139	양중배	제주시 화북동 3472				
24	화북이동	3319 -3	3319 -19	임	145	31	제주특별자치도					
25	화북이동	3319 -9	3319 -9	도	10	10	양중배	제주시 화북동 3472				
26	화북이동	3316 -6	3316 -6	도	7	7	제주특별자치도					
27	화북이동	3316 -12	3316 -14	전	801	29	제주특별자치도					

도보 제853호 2020년 04월 29일(수요일)

일련 번호	소재지	당초지번	분할지번	지 목	면적		토지소유자		관 계 인			비고
					공부상면적 (㎡)	편입면적 (㎡)	성 명	주 소	성 명	주 소	권리의 종류및내용	
28	화북이동	3316 -5	3316 -5	도	148	148	제주특별자치도					
29	화북이동	3316 -3	3316 -3	도	16	16	제주특별자치도					
30	화북이동	3319 -2	3319 -17	대	1,758	31	제주특별자치도					
31	화북이동	3316 -13	3316 -15	임	35	3	제주특별자치도					
32	화북이동	3319 -6	3319 -6	도	10	10	양태권	제주시 화북리 1643				
33	화북이동	3318 -2	3318 -2	도	10	10	고정백		미등기			
34	화북이동	3318 -1	3318 -4	묘	50	18	고정백		미등기			
35	화북이동	3318 -3	3318 -3	도	7	7	고정백		미등기			
36	화북이동	3319 -7	3319 -7	도	14	14	양태권	제주시 화북리 1643				
37	화북이동	3319 -10	3319 -10	도	16	16	양태권	제주시 화북리 1643				
38	화북이동	3319 -2	3319 -18	대	1,758	10	제주특별자치도					
39	화북이동	3316 -9	3316 -9	도	42	42	제주특별자치도					
40	화북이동	3319 -7	3319 -13	도	20	6	양태권	제주시 화북리 1643				
41	화북이동	3317 -3	3317 -3	도	8	8	제주특별자치도					
42	화북이동	3317 -1	3317 -7	주	1,172	40	제주특별자치도					
43	화북이동	3317 -2	3317 -2	도	43	43	제주특별자치도					
44	화북이동	3317 -3	3317 -5	도	149	141	제주특별자치도					
45	화북이동	3317 -4	3317 -4	도	36	36	제주특별자치도					
46	화북이동	3317 -6	3317 -6	주	36	36	제주특별자치도					
47	화북이동	3283 -1	3283 -8	전	532	6	제주특별자치도					
48			3283 -9	전		22	제주특별자치도					
49	화북이동	3282 -4	3282 -4	도	134	134	제주특별자치도					
50	화북이동	3283 -5	3283 -5	도	70	70	제주특별자치도					
51	화북이동	3282 -1	3282 -6	과	568	9	강숙영	제주시 동광로9길 25(이도일동)				

도보 제853호 2020년 04월 29일(수요일)

일련 번호	소재지	당초지번	분할지번	지 목	면적		토지소유자		관 계 인			비고
					공부상면적 (㎡)	편입면적 (㎡)	성 명	주 소	성 명	주 소	권리의 종류및내용	
52	화북이동	3283 -6	3283 -6	도	102	102	제주특별자치도					
계					20,979	2,250						

토 지 조 서

공익사업의 명칭			수목원서길(종로2-1-109호선 외 2개노선)도시계획도로 개설사업		
사업인정의 근거 및 고시일					
사업시행자	성명	제주시장			
	주소	제주시 광양9길 10			
토지소유자	성명				
	주소				

토지의 명세(수용되거나 사용할 토지의 세목조사)

일련 번호	소재지	당초지번	분할지번	지 목	면적		토지소유자		관 계 인			비고
					공부상면적 (㎡)	편입면적 (㎡)	성 명	주 소	성 명	주 소	권리의 종류및내용	
1	노형동	562 -7	562 -14	임	257	51	제주특별자치도					
2	노형동	562 -1	562 -12	임	10,079	442	제주특별자치도					
3			562 -10	임		378	제주특별자치도					
4	노형동	473	473 -1	임	6,254	282	고정치	서귀포시 서호동 712				
5	노형동	560	560 -1	임	4,493	820	제주특별자치도					
6	노형동	561	561 -1	묘	106	76	강행주					
7	노형동	550	550 -1	대	36,882	102	국(경찰청)					
8	노형동	567	567 -2	임	3,769	313	제주특별자치도					
9	노형동	623	623 -3	학	57,286	3,781	제주도(교육감)					

도보 제853호 2020년 04월 29일(수요일)

일련 번호	소재지	당초지번	분할지번	지목	면적		토지소유자		관 계 인			비고
					공부상면적 (㎡)	편입면적 (㎡)	성 명	주 소	성 명	주 소	권리의 종류및내용	
10	노형동	568	568 -2	잡	3,983	20	제주시					
11	노형동	571 -5	571 -11	대	1,128	11	박원진	제주특별자치도 제주시 수목원서길 3-4, 1층	농협은행 주식회사	서울특별시 중구 통일로 120	근저당	
12			-10	대		13	박원진	제주특별자치도 제주시 수목원서길 3-4, 2층	농협은행 주식회사	서울특별시 중구 통일로 121	근저당	
13	노형동	573	573 -1	묘	96	85	양응추		미등기			
14	노형동	571 -1	571 -1	도	251	251	강영제	제주시 노형동 1392				
15	노형동	572 -2	572 -2	도	10	10	김태문	제주시 노형리 1204				
16	노형동	572 -3	572 -3	도	1,018	165	제주도(교육감)					
17	노형동	103 -2	103 -2	도	443	443	제주특별자치도					
18	노형동	103 -3	103 -3	도	755	755	제주특별자치도					
19	노형동	103 -7	103 -10	임	83	81	양재헌	제주특별자치도 제주시 오남로 7-13, 104동 803호				
							양재관	제주특별자치도 제주시 오남로 7-13, 104동 803호				
20	노형동	103 -5	103 -9	대	444	31	김진아	제주특별자치도 제주시 오남로 7-13, 104동 803호				
	계				127,337	8,110						

토 지 조 서

공익사업의 명칭			제2도시우회도로(번영로-삼화지구,대로1-1-6호선)도시계획도로개설사업
사업인정의 근거 및 고시일			
사업시행자	성명	제주시장	
	주소	제주시 광양9길 10	
토지소유자	성명		
	주소		

토지의 명세(수용되거나 사용할 토지의 세목조사)

일련 번호	소재지	당초지번	분할지번	지 목	면적		토지소유자		관 계 인			비고
					공부상면적 (㎡)	편입면적 (㎡)	성 명	주 소	성 명	주 소	권리의 종류및내용	
1	제주시 화북이동	628	628 -1	묘지	122	75	김기렬	제주시 영평동 1844				사정
2	제주시 화북이동	627		묘지	102	102	박재봉					사정
3	제주시 화북이동	629	629 -1	묘지	93	14	양상기					사정
4	제주시 화북이동	644 -3	644 -6	도로	60	47	현필인	제주시 화북동 3436				
5	제주시 화북이동	647 -1	647 -3	과수원	2,863	1,264	양성부	제주시 화북동 3375				
6	제주시 화북이동	647 -2	647 -5	과수원	588	56	양성부	제주시 화북동 3375				
7	제주시 화북이동	646		묘지	126	126	김덕근					사정
8	제주시 화북이동	2582 -2	2582 -4	도로	26	6	부지오					사정
9	제주시 화북이동	2583 -2	2583 -6	도로	132	111	강신추	제주시 화북동 2591				
10	제주시 화북이동	2583 -3	2583 -7	도로	109	1	강신추	제주시 화북동 2591				
11	제주시 화북이동	2657		묘지	86	86	윤유진	제주시 건입리				사정
12	제주시 화북이동	2656	2656 -1	묘지	119	50	김원우	제주시 용담일동 412				사정
13	제주시 화북이동	196 -2	196 -5	도로	453	358	김시혁	화북이동 4317				사정
14	제주시 화북이동	718 -1	718 -1	임야	238	238	김희철	제주시 우정로11길22,외도부영1차 107/102				
15	제주시 화북이동	718 -2	718 -2	임야	16	16	김희철	제주시 우정로11길22,외도부영1차 107/102				

도보 제853호 2020년 04월 29일(수요일)

일련 번호	소재지	당초지번	분할지번	지 목	면적		토지소유자		관 계 인			비고
					공부상면적 (㎡)	편입면적 (㎡)	성 명	주 소	성 명	주 소	권리의 종류및내용	
16	제주시 화북1동	720	720 -1	묘지	149	108	김희철	제주시 우정로11길22,외도부영1차 107/102				
17	제주시 화북1동	722		묘지	102	102	김여진	제주시 삼양리				사정
18	제주시 도련1동	1919	1919 -3	과수원	2,152	1,695	고영수(1/2)	제주시 연상로 912(도련1동)				
							양순희(1/2)	제주시 흥랑길 34-8(삼도일동)				
19	제주시 도련1동	1920	1920 -1	과수원	2,069	7	고영수	제주시 연상로 912(도련1동)				
20	제주시 도련1동	1953		묘지	83	83	고남석	제주시 화북리				사정
21	제주시 도련1동	2775 -2	2775 -5	전	3,886	1,691	김은희	서귀포시 서호남로91 부영아파트 103동 701호	오비맥주 주식회사	청원군 현도면 중상리 52	근저당권	
22	제주시 도련1동	2776	2776 -1	묘지	119	5	장영찬	제주시 화북리				사정
23	제주시 도련1동	2789 -1	2789 -4	과수원	3,434	1	차승훈(1/2)	제주시 동재원길33(화북1동)	농협은행	서울특별시 중로 통일로120(충정로1가)- 제주영업부	근저당권	
							박현미(1/2)	제주시 동재원길33(화북1동)				
24	제주시 도련1동	2821		묘지	79	79	국유지					
25	제주시 도련1동	2850		묘지	89	89	부경호					사정
26	제주시 도련1동	2851		묘지	83	83	김경천	제주시 화북리				사정
27	제주시 도련1동	2820	2820 -1	묘지	79	59	김덕수	제주시 삼양리				사정
28	제주시 도련1동	2849	2849 -1	임야	423	416	김신자	제주시 화북1동 4211				
29	제주시 도련1동	1956		묘지	76	76	고성운	제주시 삼양리				사정
30	제주시 도련1동	2777		묘지	112	112	장영찬	제주시 화북리				사정
								이 하 여 백				
계					18,068	7,156						

물 건 조 서

공익사업의 명칭			제2도시우회도로(번영로-삼화지구,대로1-1-6호선)도시계획도로개설사업		
사업인정의 근거 및 고시일					
사업시행자	성명				
	주소				
토지소유자	성명				
	주소				

물건의 명세(수용되거나 사용할 물건의 세목조사)

일련 번호	소재지	지번	물건의 종류	토지소유자		관 계 인			비고	
				구조및규격	수량	성 명	주 소	성 명		주 소
1	제주시 화북이동	660	분묘(25번)	유연단장	1기					
			곁담	7*8	1식					
			비석		1식					
			상석		1식					
2	화북이동	2639	분묘(3번)	유연단장 (일괄2기)	1기					
			곁담	15*15	1식					
			비석받침대		1식					
			상석		1식					
			산제석		1식					
			향로석		2개					
			제절석		1식					
3	제주시 화북이동	2656	분묘	유연단장	1기	김원우				
			곁담	11*14	1식					
			상석		1식					
			산제석		1식					
			춧대석		2개					
			향로석		4개					
4	제주시 화북이동	711-1	분묘(30번)	유연단장	1기					
			곁담	7*10	1식					

도보 제853호 2020년 04월 29일(수요일)

일련 번호	소재지	지번	물건의 종류	토지소유자		관 계 인			비고	
				구조및규격	수량	성 명	주 소	성 명		주 소
			제철석		1식					
5	제주시 화북이동	722	분묘	유연단장	1기	김여진				
			겸담	8*9	1식					
6	제주시 화북이동	721	분묘(5번)	유연단장	1기					
			겸담	7*10	1식					
			상석		1식					
			산제석		1식					
			향로석		2개					
			제철석		1식					
7	제주시 도련일동	1919	작업실	경량철골강판	171㎡	고영수(1/2) 양순희(1/2)	제주시 연상로 912(도련일동) 제주시홍량길34-8(삼도일동)			
			작업실	경량철골강판	170㎡					
			화장실 및세면장	판별조판별	19㎡					
			사무실	컨테이너	1식					
			대문	자바라	1식					
			가설주	2식 (3상4선식)	1식					
			소철	20년생	1주					
			나한송	15년생	90주					
			후박나무	15년생	288주					
			후박나무	30년생	2주					
			녹나무	50년생	4주					
			매실나무	30년생	2주					
			아왜나무	15년생	290주					
			아왜나무	25년생	107주					
			구름비나무	20년생	6주					
			감나무	20년생	12주					
			소나무	15년생	25주					
			대추나무	20년생	6주					
			후박나무	10년생	237주					

도보 제853호 2020년 04월 29일(수요일)

일련 번호	소재지	지번	물건의 종류	토지소유자		관 계 인			비고	
				구조및규격	수량	성 명	주 소	성 명		주 소
			무궁화나무	15년생	594주					
			무궁화나무	20년생	57주					
			꼭나무	15년생	1주					
			앵두나무	30년생	1주					
			벗나무	20년생	4주					
			무화과나무	30년생	1주					
			담팔수	10년생	35주					
			먼나무	50년생	1주					
			팔손이	20년생	4주					
			목련	15년생	1주					
			소철	50년생	1주					
			동백나무	30년생	1주					
			소나무	50년생	2주					
			누운향나무	15년생	7주					
			먼나무	15년생	1주					
			카나리아	15년생	296주					
			와싱턴야자	20년생	1주					
			개나리	15년생	4주					
			감나무	30년생	1주					
			동백나무	20년생	9주					
			기계실	경량철골판넬	1식					
			간판	철재 (더존공조덕트)	1식					
			간판	철파이프 (신원P&C)	1식					
8	제주시 도련일동	1920	창고	철파이프강판	125㎡					
			컨테이너	철재(3*9)	1식					
			창고	경량철골 차광막	1식					
			후박나무	20년생	1주					
			워싱턴야자	7년생	1주					

도보 제853호 2020년 04월 29일(수요일)

일련 번호	소재지	지번	물건의 종류	토지소유자		관 계 인			비고	
				구조및규격	수량	성 명	주 소	성 명		주 소
			종려나무	20년생	2주					
			구름비나무	20년생	2주					
			구름비나무	10년생	4주					
			삼나무	30년생	4주					
9	제주시 도련일동	2775-2	종려나무	7년생	4주					
			구름비나무	5년생	20주					
10	제주시 도련일동	2776	분묘	유연단장	1기	장영찬				
			겸담	9*11	1식					
11	제주시 도련이동	2778-1	분묘(13번)	유연단장	1기					
			분묘	유연단장	1기					
			분묘	유연단장	1기					
			비석		1식					
			상석		1식					
			향로석		2개					
12	제주시 도련일동	1956	분묘	유연단장	1기	고성운				
			겸담	9*10	1식					
			비석		1식					
13	제주시 화북이동	2851	분묘	유연단장	1기	부영식				
			겸담	9*10	1식					
			비석		1식					
			상석		1식					
			산제석		1식					
			향로석		3개					
			제철석		1식					
계				-	-					

토 지 조 서

공익사업의 명칭			번영로~아봉로간(대로3-1-25) 도시계획도로 개설사업
사업인정의 근거 및 고시일			
사업시행자	성명	제주시장	
	주소	제주시 광양9길 10	
토지소유자	성명		
	주소		

토지의 명세(수용되거나 사용할 토지의 세목조사)

일련 번호	소재지	당초지번	분할지번	지 목	면적		토지소유자		관 계 인			비고
					공부상면적 (㎡)	편입면적 (㎡)	성 명	주 소	성 명	주 소	권리의 종류및내용	
1	봉개동	2031 -3	2031 -5	전	39	4	강경생	제주시 봉개동 1955				
2	봉개동	2025 -5	2025 -5	과	19	19	제주특별자치도					
3	봉개동	2029	2029 -2	과	1,269	264	제주특별자치도					
4	봉개동	2028	2028 -1	묘	106	48	강인문					
5	봉개동	2026 -3	2026 -7	과	439	427	제주특별자치도					
6	봉개동	2026 -2	2026 -5	과	1,316	788	제주특별자치도					
7	봉개동	2009	2009 -1	임	3,263	1,094	제주특별자치도					
8	봉개동	2010	2010	묘	96	96	강인문		미등기			
9	봉개동	2011 -1	2011 -4	과	3,163	702	제주특별자치도					
10	봉개동	1980	1980 -3	전	3,342	1,185	제주특별자치도					
11	봉개동	1980 -2	1980 -2	도	33	33	제주시					
12	봉개동	1979 -1	1979 -1	도	50	50	임원희		미등기			
13	봉개동	1978 -1	1978 -1	도	106	106	고관흠	제주시 봉개리 1952				
14	봉개동	1978	1978 -3	전	1,104	248	이치윤	서울특별시 강남구 압구정로 321, 9동 412호(압구정동,한양아파트)				
15	봉개동	1979	1979 -2	과	1,243	223	제주특별자치도					
16	봉개동	1977	1977 -2	전	1,884	779	제주특별자치도					
17	봉개동	1976	1976	묘	73	73	고세용		미등기			
18	봉개동	1975	1975 -2	과	1,841	878	임인중	제주특별자치도 제주시 아봉로 759				
19	봉개동	1974	1974 -2	과	931	586	임인중	제주특별자치도 제주시 아봉로 759				
20	봉개동	1974 -1	1974 -1	도	24	24	제주특별자치도					

도보 제853호 2020년 04월 29일(수요일)

일련 번호	소재지	당초지번	분할지번	지 목	면적		토지소유자		관 계 인			비고
					공부상면적 (㎡)	편입면적 (㎡)	성 명	주 소	성 명	주 소	권리의 종류및내용	
21	봉개동	2341 -1	2341 -1	도	43	43	제주특별자치도					
22	봉개동	2341	2341 -2	과	1,729	746	문종림	제주시 봉개동 2491				
23	봉개동	2337	2337 -1	과	496	174	임인중	제주시 봉개동 1987				
24	봉개동	2343	2343 -3	과	4,368	1,058	양창림	제주특별자치도 제주시 아보로 748				
25	봉개동	2315 -7	2315 -11	과	4,964	1,248	제주특별자치도					
26	봉개동	2316	2316	묘	66	66	제주특별자치도					
27	봉개동	2313 -1	2313 -23	과	5,680	254	제주특별자치도					
28			2313 -22	과		331	제주특별자치도					
29	봉개동	2314 -2	2314 -5	전	2,711	1,513	제주특별자치도					
30	봉개동	2313 -16	2313 -16	구	64	64	제주특별자치도					
31	봉개동	2314 -3	2314 -8	도	114	8	김군자	제주특별자치도 제주시 봉개동길 27				1/2
							임근희	제주특별자치도 제주시 한림읍 문교길 39, 씨동 307호				1/2
32	봉개동	2314 -1	2314 -7	도	116	7	양정옥	제주시 봉개동 1815				
33	봉개동	2313 -11	2313 -11	도	1	1	양서효		미등기			
34	봉개동	2313 -3	2313 -3	도	11	11	양서효	일본국 대판시 성동구 전야서 2-1-36				
35	봉개동	2313 -14	2313 -14	도	5	5	양서효		미등기			
36	봉개동	2313 -12	2313 -12	도	1	1	양서효		미등기			
37	봉개동	2313 -13	2313 -13	도	50	50	양서효		미등기			
38	봉개동	2313 -25	2313 -25	도	11	11	양서효		미등기			
계					40,771	13,218						

토 지 조 서

공익사업의 명칭			봉개 공공임대주택 단지진입로(대로3-1-25호선)개설사업		
사업인정의 근거 및 고시일					
사업시행자	성명	제주시장			
	주소	제주시 광양9길 10			
토지소유자	성명				
	주소				

토지의 명세(수용되거나 사용할 토지의 세목조사)

일련 번호	소재지	당초지번	분할지번	지 목	면적		토지소유자		관 계 인			비고
					공부상면적 (㎡)	편입면적 (㎡)	성 명	주 소	성 명	주 소	권리의 종류및내용	
1	봉개동	2025 -9	2025 -9	과	2	2	제주특별자치도					
3	봉개동	2025 -2	2025 -12	과	490	489	김상봉	제주시 봉개동 2057	제주시농업 협동조합	제주시 삼성로 133(일도이동)	근저당권, 지상권	
			2025 -2	과	1	1	김상봉	제주시 봉개동 2058	제주시농업 협동조합	제주시 삼성로 134(일도이동)	근저당권, 지상권	가각부
5	봉개동	2031 -1	2031 -1	전	162	162	강경생	제주시 봉개동 1955				
6	봉개동	2031 -2	2031 -4	전	11	4	강경생	제주시 봉개동 1955				
7	봉개동	2031	2031 -2	전	162	7	강경생	제주시 봉개동 1955				가각부
8	봉개동	2057	2057	대	457	457	제주특별자치도					
9	봉개동	2056	2056 -2	과	553	217	김상봉	제주시 봉개동 2057	제주시농업 협동조합	제주시 삼성로 133(일도이동)	근저당권	
10	봉개동	2060	2060	과	15	15	김상봉	제주시 봉개동 2057				
11	봉개동	2058	2058 -2	대	401	358	제주특별자치도					
12	봉개동	2055	2055 -1	대	304	1	홍희주	제주시 봉개동 2055	제주감귤농 업협동조합	서귀포시 강정동 155(중앙지소)	근저당권, 지상권	
13	봉개동	2059	2059	전	101	101	제주특별자치도					
14	봉개동	2058 -1	2058 -1	도	15	15	홍성운	제주시 봉개동 615				
15	봉개동	2073	2073 -2	과	292	78	김일환	제주시 봉개동 2074-2				
16	봉개동	2074 -1	2074 -7	과	916	480	김중희	제주시 봉개동 2074-2				
17	봉개동	2074 -2	2074 -6	대	355	33	제주특별자치도					
18	봉개동	2075	2075 -3	과	232	220	제주특별자치도					
19	봉개동	2076	2076 -3	전	209	205	제주특별자치도					
20	봉개동	2077	2077	전	6	6	제주특별자치도					

도보 제853호 2020년 04월 29일(수요일)

일련 번호	소재지	당초지번	분할지번	지 목	면적		토지소유자		관 계 인			비고
					공부상면적 (㎡)	편입면적 (㎡)	성 명	주 소	성 명	주 소	권리의 종류및내용	
21	봉개동	2076 -1	2076 -1	도	40	40	부창수	일본국 동경도 북구 전서신정 2-11-6				
22	봉개동	2079 -1	2079 -8	대	283	11	김묘연	부산 부산진구 마천로136번길 30(당감동)	제주시농업 협동조합	제주시 삼성로 133(일도이동)	근저당권	
23	봉개동	2079 -6	2079 -6	대	364	364	제주특별자치도					
24	봉개동	2079 -4	2079 -9	대	205	1	제주특별자치도					
25	봉개동	2079 -3	2079 -10	대	208	10	제주특별자치도					
26	봉개동	2080 -2	2080 -3	전	293	239	봉개동마을운영회	제주시 봉개동 2609-1				
27	봉개동	1873 -1	1873 -1	전	149	149	이경택	제주시 일도이동 545-15				
28	봉개동	2081 -1	2081 -5	전	1,521	415	이경택	제주시 일도이동 406 서진태영아트빌 501호				
29	봉개동	1543 -2	1543 -2	대	1	1	제주시					
							이 하 여 백					
계					7,748	4,081						

토 지 조 서

공익사업의 명칭			봉개동(소로1-4호선 외 3개 노선) 주거지역 도시계획도로개설사업		
사업인정의 근거 및 고시일					
사업시행자	성명	제주시장			
	주소	제주시 광양9길 10			
토지소유자	성명				
	주소				

토지의 명세(수용되거나 사용할 토지의 세목조사)

일련 번호	소재지	당초지번	분할지번	지 목	면적		토지소유자		관 계 인			비고
					공부상면적 (㎡)	편입면적 (㎡)	성 명	주 소	성 명	주 소	권리의 종류및내용	
소로 1-1호선												
1	봉개동	2432 -4	2432 -4	도	57	43	제주특별자치도					
2	봉개동	2431 -4	2431 -4	도	294	110	제주시					
3	봉개동	2446 -4	2446 -4	과	71	71	제주특별자치도					

도보 제853호 2020년 04월 29일(수요일)

일련 번호	소재지	당초지번	분할지번	지 목	면적		토지소유자		관 계 인			비고
					공부상면적 (㎡)	편입면적 (㎡)	성 명	주 소	성 명	주 소	권리의 종류및내용	
4	봉개동	2446 -2	2446 -2	도	205	205	고영아	봉개동 1946				
5	봉개동	2448 -8	2448 -8	과	216	216	제주특별자치도					
6	봉개동	2448 -2	2448 -2	도	35	35	강희남	일도리 1014				
7	봉개동	2443 -4	2443 -4	과	245	245	제주특별자치도					
8	봉개동	2443 -2	2443 -2	도	307	136	임원승	미등기				
9	봉개동	2512 -2	2512 -2	도	46	46	고태화	제주시 봉개동 2421				
10	봉개동	2512 -3	2512 -3	과	508	508	제주특별자치도					
11	봉개동	2448 -9	2448 -9	과	489	489	제주특별자치도					
12	봉개동	2484 -1	2484 -1	과	1	1	제주특별자치도					
13	봉개동	2482 -7	2482 -7	전	238	238	양용석(1/4)	제주시 일도이동 1043-53				
							양기석(1/4)	제주시 일도이동 1043-53				
							양훈석(1/4)	제주시 일도이동 1043-53				
							양재석(1/4)	일본 대판시 천왕사구 왕조원정 7-14				
14	봉개동	2483 -1	2483 -1	묘	72	72	강병추	미등기				
15	봉개동	2488 -1	2488 -1	과	322	322	제주특별자치도					
16	봉개동	2467 -2	2467 -2	과	354	354	제주특별자치도					
17	봉개동	2478 -1	2478 -1	과	30	30	제주특별자치도					
18	봉개동	2472 -7	2472 -7	과	8	8	제주특별자치도					
19	봉개동	2469 -4	2469 -4	전	240	240	제주특별자치도					
20	봉개동	2471 -5	2471 -5	대	238	238	제주특별자치도					
21	봉개동	2471 -2	2471 -2	도	99	7	임정홍	봉개동 2471-1				
소로1-3호선												
1	봉개동	2399 -5	2399 -5	도	69	10	강좌순	봉개동 2468				
2	봉개동	2398 -1	2398 -1	도	299	3	강운추	미등기				
3	봉개동	2398 -7	2398 -7	전	1	1	강희수	제주시 봉개동 1373				
4	봉개동	2399 -7	2399 -7	대	228	228	문종철(3/5)	제주특별자치도 제주시 정촌11길 54, 102동 203호(노형돈, 정든마을)				
							문종은(2/5)	제주특별자치도 제주시 도련2길 14,107동706호 (도련일동,도련주공아파트)				
5	봉개동	2399 -8	2399 -8	대	36	36	강부창	제주시 일도이동 379-19				
6	봉개동	2401 -7	2401 -7	전	19	19	제주특별자치도					
7	봉개동	2401 -6	2401 -6	전	5	5	제주특별자치도					

도보 제853호 2020년 04월 29일(수요일)

일련 번호	소재지	당초지번	분할지번	지 목	면적		토지소유자		관 계 인			비고
					공부상면적 (㎡)	편입면적 (㎡)	성 명	주 소	성 명	주 소	권리의 종류및내용	
8	봉개동	2400 -1	2400 -1	묘	94	94	강봉추	봉개동 2461				
9	봉개동	2401 -4	2401 -4	전	528	528	제주특별자치도					
10	봉개동	2390 -4	2390 -4	전	82	82	제주특별자치도					
11	봉개동	2389 -38	2389 -38	대	3	3	김성호	제주시 일도이동 148-11				
12	봉개동	2389 -39	2389 -39	과	11	11	김인수	일도이동 148-11				
13	봉개동	2389 -35	2389 -35	전	966	966	제주특별자치도					
14	봉개동	1965 -11	1965 -11	대	501	501	제주특별자치도					
15	봉개동	1965 -13	1965 -13	대	9	9	제주특별자치도					
소로1-4호선												
1	봉개동	1867 -3	1867 -3	대	233	233	김동길	제주특별자치도 제주시 변영로 519-1(봉개동)				
2	봉개동	1867 -5	1867 -5	대	1	1	김홍자	제주특별자치도 제주시 변영로 519(봉개동)				
3	봉개동	1866 -1	1866 -1	전	51	51	고관오	제주특별자치도 제주시 신산로7길 56-1(일도이동)				
4	봉개동	1864 -1	1864 -1	전	1	1	고관오	제주특별자치도 제주시 신산로7길 56-1(일도이동)				
5	봉개동	1865 -1	1865 -1	전	287	287	고관오	봉개동 1946				
6	봉개동	1546 -1	1546 -1	잡	14	14	이영권 외1인	미등기				
7	봉개동	1550 -1	1550 -1	전	154	154	오경중	이도이동 1768-23				
8	봉개동	1552 -1	1552 -1	전	1,351	1	오경중	이도이동 1768-23				
9	봉개동	1549 3	1549 3	대	1	1	최진화	봉개동 1549-1				
10	봉개동	1549 -2	1549 -2	전	1	1	최진화	봉개동 1549-1				
11	봉개동	1555 -1	1555 -1	전	320	320	오현봉	제주특별자치도 제주시 원노형로 102, 104동 1102호(노형동,한화아파트)				
12	봉개동	1554 -2	1554 -2	대	56	56	오경중	이도이동 1768-23				
13	봉개동	1556 -1	1556 -1	전	501	501	오현봉	제주특별자치도 제주시 원노형로 102, 104동 1102호(노형동,한화아파트)				
14	봉개동	1554 -3	1554 -3	대	30	30	오경중	이도이동 1768-23				
15	봉개동	1585 -5	1585 -5	도	2,025	124	제주특별자치도					
16	봉개동	1581 -4	1581 -4	전	5	5	주식회사삼광종합건설	제주특별자치도 제주시 동문로9길 12, 101호 (건입동,프라임빌)				
17	봉개동	1580 -9	1580 -9	전	243	243	강진원	제주특별자치도 제주시 국기로2길 2-11, 202호 (연동,영하우스)				
18	봉개동	1580 -7	1580 -7	전	389	389	영보종합건설주식회사	제주특별자치도 제주시 연동 280-11				
19	봉개동	1593 -3	1593 -3	대	8	8	고규진	제주특별자치도 제주시 인다1길 45, 104동 504호 (아라이동,아라마루)				

도보 제853호 2020년 04월 29일(수요일)

일련 번호	소재지	당초지번	분할지번	지 목	면적		토지소유자		관 계 인			비고
					공부상면적 (㎡)	편입면적 (㎡)	성 명	주 소	성 명	주 소	권리의 종류및내용	
20	봉개동	1597 -1	1597 -1	과	371	371	고영섭	일도이동 1013-25				
							고영익	제주시 봉개동 1597				
							고영빈	제주시 도련이동 650-5				
							고영진	제주시 봉개동 1597				
							고영균	제주시 화북일동 1965 성미맨션-502				
							고영탁	제주시 봉개동 1597				
21	봉개동	1596 -2	1596 -2	과	260	260	고상구	봉개동 604				
22	봉개동	1595 -4	1595 -4	과	161	160	고상구	봉개동 1525-1				
23	봉개동	1595 -2	1595 -2	도	228	34	고상구	제주시 아라이동 1398 대림빌라 3-202	제주시농업 협동조합	제주시 삼성로 133(일도이동)	근저당권	
	소로1-6호선											
1	봉개동	1382 -3	1382 -3	도	149	149	제주시					
2	봉개동	1378 -2	1378 -2	도	746	301	제주특별자치도					
3	봉개동	1386 -1	1386 -1	묘	5	5	문찬진	미등기				
4	봉개동	1377 -1	1377 -1	도	58	34	제주특별자치도					
5	봉개동	1378 -6	1378 -6	과	296	286	제주특별자치도					
6	봉개동	1521 -1	1521 -1	과	550	546	제주특별자치도					
7	봉개동	1389 -1	1389 -1	과	214	210	강봉민	제주특별자치도 제주시 연동 303-8 대광빌라 다-101				
8	봉개동	1520 -1	1520 -1	과	939	939	강봉수	제주특별자치도 제주시 고천이길 147 (봉개동)				
9	봉개동	1517 -2	1517 -2	임	3	3	김대현	제주특별자치도 제주시 원당로9길 26, 505호(삼양일동,삼부삼양아파트)				
10	봉개동	1517 -1	1517 -1	임	8	8	김대현	제주특별자치도 제주시 원당로9길 26, 505호(삼양일동,삼부삼양아파트)				
11	봉개동	1518 -1	1518 -1	임	52	52	제주고씨전서공파익로 공종친회	제주특별자치도 제주시 봉개동 1504-2				
12	봉개동	1505 -21	1505 -21	전	292	290	오정현	제주특별자치도 제주시 광평동로 66, 102동 705호 (노형동, 중흥에스클래스)				
							조신자	제주시 연동 2333-9 청원빌딩 4층				
							이기제	제주시 삼도일동 795-10				
13	봉개동	1506 -1	1506 -1	전	31	31	김영화	제주특별자치도 제주시 일도이동 359-4				
14	봉개동	1505 -19	1505 -19	과	642	642	고임계	용담1동 2649 양지주택 202호				
15	봉개동	1504 -12	1504 -12	대	10	10	주식회사 케이티	성남시 분당구 정자동 206				
계					17,612	12,861						

토 지 조 서

공익사업의 명칭			봉개동(소로2-4호선 외 1개노선) 도시계획도로 개설사업		
사업인정의 근거 및 고시일					
사업시행자	성명	제주시장			
	주소	제주시 광양9길 10			
토지소유자	성명				
	주소				

토지의 명세(수용되거나 사용할 토지의 세목조서)

일련 번호	소재지	당초지번	분할지번	지 목	면적		토지소유자		관 계 인			비고
					공부상면적 (㎡)	편입면적 (㎡)	성 명	주 소	성 명	주 소	권리의 종류및내용	
1	봉개동	2448 -3	2448	과	556	173	제주특별자치도					2-4
2	봉개동	2448 -1	2448	과	2,069	490	제주특별자치도					2-4
3	봉개동	2447	2447	묘	99	38	제주특별자치도					2-4
4	봉개동	2482 -2	2482	전	299	194	양용석(1/4)	제주시 일도이동 1043-53				2-5
							양기석(1/4)	제주시 일도이동 1043-53				2-5
							양훈석(1/4)	제주시 일도이동 1043-53				2-5
							양재석(1/4)	일본 대판시 천왕사구 왕조원정 7-14				2-5
계					3,023	895						

토 지 조 서

공익사업의 명칭			봉개동(소로2-24호선 외 1개노선) 도시계획도로 개설사업		
사업인정의 근거 및 고시일					
사업시행자	성명	제주시장			
	주소	제주시 광양9길 10			
토지소유자	성명				
	주소				

토지의 명세(수용되거나 사용할 토지의 세목조사)

일련 번호	소재지	당초지번	분할지번	지 목	면적		토지소유자		관 계 인			비고
					공부상면적 (㎡)	편입면적 (㎡)	성 명	주 소	성 명	주 소	권리의 종류및내용	
1	봉개동	1819 -18	1819 -18	도	210	210	제주특별자치도					2-24
2	봉개동	1819 -14	1819	전	478	90	임성준	제주특별자치도 제주시 번영로 483	제주감귤농 업협동조합	제주특별자치도 서귀포시 신중로 28	근저당, 지상권	2-24
3	봉개동	1819 -1	1819	전	3,508	5	유성근	제주시 일도이동 1024-1	제주새마을 금고	제주특별자치도 제주시 고마로 49	근저당, 지상권	2-24
4	봉개동	1829 -11	1829	전	346	217	박현순	제주특별자치도 제주시 봉개동 1819-3				2-24
5	봉개동	1828	1828	묘	89	34	양경하		미등기			2-24
6	봉개동	1829 -10	1829	전	128	10	변희중	제주특별자치도 제주시 봉개동 1829-9				2-24
7	봉개동	1827 -1	1827	전	998	286	유성근	제주특별자치도 제주시 삼성로13길 10				2-24
							이현순	제주특별자치도 제주시 삼성로13길 10				2-24
8	봉개동	1819 -19	1819	전	657	330	유성근	제주시 일도이동 1024-1				2-24
9	봉개동	1826 -4	1826	전			유성근	제주특별자치도 제주시 삼성로13길 10				2-24
					1,653	2	이현순	제주특별자치도 제주시 삼성로13길 10				2-24
10	봉개동	1825 -1	1825	전			봉개본동마을회	제주시 봉개동 1854-3				2-24
					3,340		봉개동마을운영회	제주특별자치도 제주시 봉개동 2609-1				2-24
11	봉개동	1854 -1	1854	차	2,116	155	제주특별자치도					2-24
12	봉개동	1850	1850	과	60	60	고은희	제주특별자치도 제주시 첨단로동길 74, 213동 404호				2-24
13	봉개동	1856 -3	1856 -3	전	883	288	제주시농업 협동조합	제주특별자치도 제주시 삼성로133				2-24
14	봉개동	1856 -2	1856	전			송윤아	제주시 이도일동 1784-21				2-24
					1,993	435	김영생	제주특별자치도 제주시 애월읍 하귀로 43-3,603호	송윤아	제주시 광양6길 32	가처분	2-24
15	봉개동	1858 -4	1858	전	928	54	임상민	제주시 건입동 1033-1, 302호				2-24
16	봉개동	1858	1858	주	694	92	임정석	제주특별자치도 제주시 남광로 190,103동201호	제주축산업 협동조합	제주시 일도일동 1073	근저당	2-24
17	봉개동	1863	1863	전	713	224	유호동	제주시 일도이동 1024-1				2-24
18	봉개동	1864	1864	전	1	1	고관오	제주특별자치도 제주시 신산로7길 56-1	제주새마을 금고	제주시 고마로 49	근저당, 지상권	2-24

도보 제853호 2020년 04월 29일(수요일)

일련 번호	소재지	당초지번	분할지번	지 목	면적		토지소유자		관 계 인			비고
					공부상면적 (㎡)	편입면적 (㎡)	성 명	주 소	성 명	주 소	권리의 종류및내용	
19	봉개동	1864 -1	1864 -1	전	194	30	고관오	제주특별자치도 제주시 신산로7길 56-1	제주새마을 금고	제주시 고마로 49	근저당, 지상권	2-24
20	봉개동	1865	1865	전	240	1	고관오	제주시 봉개동 1946				2-24
21	봉개동	1867 -2	1867	대	1	1	김홍자	제주특별자치도 제주시 변영로 519	제주시농업 협동조합	제주시 삼성로 133	근저당	2-24
22	봉개동	1867 -5	1867 -5	대	17	17	김홍자	제주특별자치도 제주시 변영로 519	제주시농업 협동조합	제주시 삼성로 133	근저당	2-24
23	봉개동	1865 -2	1865 -2	전	239	98	고관오	제주시 봉개동 1946				2-24
24	봉개동	1866	1866	전	369	188	고관오	제주특별자치도 제주시 신산로7길 56-1	제주새마을 금고	제주시 고마로 49	근저당, 지상권	2-24
25	봉개동	1545 -1	1545	전	549	194	고관오	제주시 일도이동 601-4	제주새마을 금고	제주시 고마로 49	근저당, 지상권	2-24
26	봉개동	1545 -2	1545		201	132	고관오	제주시 봉개동 1846				2-24
27	봉개동	1540 -4	1540	전	20,605	3,254	고태준	제주시 건입동 1044-8 건임미화아파트 가-107	오명중	제주시 연동 314-34	근저당	2-24
계					24,472	3,386						

토 지 조 서

공익사업의 명칭			봉개동(소로2-14호선 외 2개노선) 도시계획도로 개설사업		
사업인정의 근거 및 고시일					
사업시행자	성명	제주시장			
	주소	제주시 광양9길 10			
토지소유자	성명				
	주소				

토지의 명세(수용되거나 사용할 토지의 세목조사)

일련 번호	소재지	당초지번	분할지번	지 목	면적		토지소유자		관 계 인			비고
					공부상면적 (㎡)	편입면적 (㎡)	성 명	주 소	성 명	주 소	권리의 종류및내용	
1	봉개동	1920 -7	1920	전	601	128	고계수 (1/7)	제주특별자치도 제주시 중앙로 39				2-14
							소법진 (1/7)	제주시 아라1동 1708-2 영광아파트 3-304				2-14

도보 제853호 2020년 04월 29일(수요일)

면적 연	소재지	당초지번	분할지번	지 목	면적		토지소유자		관 계 인			비고
					공부상면적 (㎡)	편입면적 (㎡)	성 명	주 소	성 명	주 소	권리의 종류및내용	
							허태식 (1/7)	제주특별자치도 제주시 고마로13길 41, 107호				2-14
							강혜정 (1/7)	제주시 일도이동 378-1				2-14
							박진영 (3982/37135)	제주시 이도일동 1694-1 삼성2차미화아파트 가-602				2-14
							최일선 (5292/74270)	제주특별자치도 제주시 광양7길 32-7				2-14
							김길용 (3982/37135)	북제주군 조천읍 조천리 3203-25				2-14
							김기정 (1/7)	부산광역시 사하구 괴정로 212, 402호				2-14
2	봉개동	1909	1909	전	2,564	542	유호철	제주특별자치도 제주시 오남로 7-13, 104동 1101호	동문새마을 금고	제주시 중앙로13길	근저당, 지상권	2-14
3	봉개동	1910	1910	묘	93	21	고창원		미등기			2-14
4	봉개동	1907	1907	전	1,486	506	김지원	서울특별시 성동구 독서당로40길 37, 106동 1401호	농협은행 주식회사	서울특별시 중구 통일로 120	근저당, 지상권	2-14
8	봉개동	1907 -8	1907 -8	전	27	27	허영태 (1/2)	제주특별자치도 제주시 진서로 4, 205호				2-18
							김은호 (1/2)	제주특별자치도 제주시 진서로 4, 205호				2-18
9	봉개동	1902 -9	1902 -9	대	432	432	김은호 (1/2)	제주특별자치도 제주시 진서로 4, 205호				2-18
							허영태 (1/2)	제주특별자치도 제주시 진서로 4, 205호	제주시농업 협동조합	제주시 삼성로 133	근저당	2-18
10	봉개동	1886 -3	1886 -3	전	213	213	김정봉	제주시 일도이동 984-16	제주시농업 협동조합	제주시 일도이동 985-1,2/ 984-6	근저당, 지상권	2-18
11	봉개동	1887	1887	묘	79	44	현영신		미등기			2-18
12	봉개동	1888	1888	전	463	304	대한주택공사	경기도 성남시 분당구 구미동 175				2-18
13	봉개동	1889	1889	전	1,243	365	김형권	제주시 이도일동 1250-7				2-18
14	봉개동	1876	1876	전	1,168	383	장금희	서귀포시 남원읍 위미중앙로 249-26	농협은행 주식회사	서울특별시 중구 통일로 120	근저당, 지상권	2-17
15	봉개동	1875	1875	대	62	4	대한주택공사	경기도 성남시 분당구 구미동 175				2-17
16	봉개동	1877	1877	전	654	44	장금희	서귀포시 남원읍 위미리 1647-1	농협은행 주식회사	서울특별시 중구 통일로 120	근저당, 지상권	2-17
17	봉개동	1880 -2	1880	전	49	48	양근수	제주시 봉개동 2610-10				2-17
계					9,134	3,061						

토 지 조 서

공익사업의 명칭			봉개동(소로2-26호선 외 4개노선) 도시계획도로 개설사업		
사업인정의 근거 및 고시일					
사업시행자	성명	제주시장			
	주소	제주시 광양9길 10			
토지소유자	성명				
	주소				

토지의 명세(수용되거나 사용할 토지의 세목조사)

일련 번호	소재지	당초지번	분할지번	지 목	면적		토지소유자		관 계 인			비고
					공부상면적 (㎡)	편입면적 (㎡)	성 명	주 소	성 명	주 소	권리의 종류및내용	
1	봉개동	1545 -2	1545	전	549	70	고관오	제주시 봉개동 1846				2-26
2	봉개동	1552 -1	1552	전	1,351	184	오경중	제주시 이도이동 1768-23				2-26
			1552	전		175	오경중	제주시 이도이동 1768-23				2-26
3	봉개동	1551	1551	묘	127	90	변향찬		미등기			2-26
4	봉개동	1554	1554	대	3,169	279	오경중	제주시 이도이동 1768-23	주식회사 국민은행	서울 중구 남대문로 2가 9-1	근저당권, 지상권	2-26
5	봉개동	1538 3	1538 3	도	2,635	2,635	제주특별자치도					2-28
6	봉개동	1523	1523	대	420	81	한정희 (76/420)	제주시 봉개동 1597				2-28
							강성남 (86/105)	제주시 광평동로 66, 109동 102호(노형동, 노형중흥에스클래스)	한광희	제주시 도남로10길 37,405호(도남동, 한솔아파트)	근저당권	2-28
7	봉개동	1522 -3	1522	전	496	185	강성남 (1/8)	제주시 광평동로 66, 109동 102호(노형동, 노형중흥에스클래스)				2-28
							김기택 (1/8)	제주시 가로길 19-3(화북일동)				2-28
							김정희 (1/8)	서귀포시 대정읍 보성상로 18-7				2-28
							이종호 (1/8)	제주시 노연로 50, 1602호(노형동, 에코피아)				2-28
							한광희 (1/8)	제주시 도남로10길 37, 405호(도남동, 한솔아파트)	농협은행 주식회사	서울특별시 중구 통일로 120(충정로1가)	근저당권	2-28
							김효경 (1/8)	제주시 도남로10길 37, 405호(도남동, 한솔아파트)				2-28
							권혁민 (1/8)	서울특별시 송파구 잠실로 88, 135동 2102호(잠실동,레이크펠리스)				2-28
							윤미리 (1/8)	서울특별시 송파구 잠실로 88, 135동 2102호(잠실동,레이크펠리스)				2-28

도보 제853호 2020년 04월 29일(수요일)

일련 번호	소재지	당초지번	분할지번	지 목	면적		토지소유자		관 계 인			비고
					공부상면적 (㎡)	편입면적 (㎡)	성 명	주 소	성 명	주 소	권리의 종류및내용	
8	봉개동	1505 -15	1505	전	605	54	조신자 (1/2)	제주시 연동 2333-9 청원빌딩 4층				2-28
							오정현 (1/2)	제주시 광평동로 66, 102동 705호(노형동, 중흥에스클래스)				2-28
9	봉개동	1505 -14	1505	전	662	121	고광남 (1/2)	제주시 용담일동 2823-11				2-28
							조창수 (1/2)	제주시 용담일동 2826-4				2-28
10	봉개동	1505 -16	1505	전	450	62	오정현 (3/20)	제주시 광평동로 66, 102동 705호(노형동, 중흥에스클래스)				2-28
							이기재 (1/10)	제주시 삼도일동 795-10				2-28
							조신자 (3/20)	제주시 연동 2333-9 청원빌딩 4층				2-28
							홍길용 (2/10)	제주시 건입동 1004-4 우이랑파트 다-205				2-28
							고광남 (1/10)	제주시 용담일동 2823-11				2-28
							조창수 (1/10)	제주시 용담일동 2826-4				2-28
							임신자 (2/10)	제주시 삼도일동 702-27				2-28
11	봉개동	1505 -12	1505	전	590	159	임신자	제주시 삼도일동 702-27				2-28
12	봉개동	1505 -20	1505	과	568	42	고임계	제주시 용담일동 2649 양지주택 202호				2-28
13	봉개동	1521	1521	과	3,303	75	강용기	제주시 봉개동 2429				2-29
14	봉개동	1522 -2	1522	대	476	78	한정희	제주시 봉개동 1597				2-29
15	봉개동	1522 -1	1522	전	1,390	283	강성남 (1/8)	제주시 광평동로 66, 109동 102호(노형동, 노형중흥에스클래스)				2-29
							김기택 (1/8)	제주시 가로길 19-3(화북일동)				2-29
							김정희 (1/8)	서귀포시 대정읍 보성상로 18-7				2-29
							이종호 (1/8)	제주시 노연로 50, 1602호(노형동,에코피아)				2-29
							한광희 (1/8)	제주시 도남로10길 37, 405호(도남동, 한솔아파트)	농협은행 주식회사	서울특별시 중구 통일로 120(충정로1가)	근저당권	2-29
						김효경 (1/8)	제주시 도남로10길 37, 405호(도남동, 한솔아파트)				2-29	
						권혁민 (1/8)	서울특별시 송파구 잠실로 88, 135동 2102호(잠실동,레이크펠리스)				2-29	

도보 제853호 2020년 04월 29일(수요일)

일련 번호	소재지	당초지번	분할지번	지 목	면적		토지소유자		관 계 인			비고
					공부상면적 (㎡)	편입면적 (㎡)	성 명	주 소	성 명	주 소	권리의 종류및내용	
							윤미리 (1/8)	서울특별시 송파구 잠실로 88, 135동 2102호(잠실동,레이크펠리스)				2-29
16	봉개동	1522 -4	1522	전	1,390	292	강성남 (1/8)	제주시 광평동로 66, 109동 102호(노형동, 노형중흥에스클래스)				2-29
							김기택 (1/8)	제주시 가로길 19-3(화북일동)				2-29
							김정희 (1/8)	서귀포시 대정읍 보성상로 18-7				2-29
							이종호 (1/8)	제주시 노연로 50, 1602호(노형동,에코피아)				2-29
							한광희 (1/8)	제주시 도남로10길 37, 405호(도남동, 한솔아파트)	농협은행 주식회사	서울특별시 중구 통일로 120(충정로1가)	근저당권	2-29
							김효경 (1/8)	제주시 도남로10길 37, 405호(도남동, 한솔아파트)				2-29
							권혁민 (1/8)	서울특별시 송파구 잠실로 88, 135동 2102호(잠실동,레이크펠리스)				2-29
							윤미리 (1/8)	서울특별시 송파구 잠실로 88, 135동 2102호(잠실동,레이크펠리스)				2-29
17	봉개동	1520	1520	과	2,965	72	강봉수	제주시 고천이길 147(봉개동)	제주시농업 협동조합	제주시 일도이동 985-1, 2	근저당권, 지상권	2-29
18	봉개동	1505 -13	1505	전	658	15	조신자 (1/4)	제주시 연동 2333-9 청원빌딩 4층				2-29
							이기제 (1/2)	제주시 삼도일동 795-10				2-29
							오정현 (1/4)	제주시 광평동로 66, 102동 705호(노형동, 중흥에스클래스)				2-29
19	봉개동	1378	1378	과	1,716	222	강용기	제주시 봉개동 1966-5				2-30
20	봉개동	1375	1375	과	188	16	고석진	강원도 원주시 흥업면 남원로 67-7				2-30
21	봉개동	1376	1376	과	704	242	홍동삼	제주시 봉개동 1534				2-30
22	봉개동	1521	1521	과	3,303	606	강용기	제주시 봉개동 2429				1-5
계					27,715	6,038						

토 지 조 서

공익사업의 명칭			회천매립장주변지역(소로2-2호선외 8개노선) 도시계획도로 개설사업
사업인정의 근거 및 고시일			
사업시행자	성명	제주시장	
	주소	제주시 광양9길 10	
토지소유자	성명		
	주소		

토지의 명세(수용되거나 사용할 토지의 세목조사)

일련 번호	소재지	당초지번	분할지번	지 목	면적		토지소유자		관 계 인			비고
					공부상면적 (㎡)	편입면적 (㎡)	성 명	주 소	성 명	주 소	권리의 종류및내용	
1	봉개동	1922 -8	1922 -8	대	178	178	제주특별자치도					
2	봉개동	1922 -12	1922 -12	대	87	87	제주특별자치도					
3	봉개동	1918 -12	1918 -12	대	137	137	임지종	제주특별자치도 제주시 봉개동 1918-1				
4	봉개동	1920 -6	1920 -6	전	587	587	제주특별자치도					
5	봉개동	1914 -3	1914 -3	과	92	92	김영생	제주특별자치도 제주시 애월읍 하귀로43-3, 603호(제웅명당아파트)				
								이 하 여 백				
계					1,081	1,081						

토 지 조 서

공익사업의 명칭			봉개동(소로2-16호선)도로개설사업
사업인정의 근거 및 고시일			
사업시행자	성명	제주시장	
	주소	제주시 광양9길 10	
토지소유자	성명		
	주소		

토지의 명세(수용되거나 사용할 토지의 세목조서)

일련 번호	소재지	당초지번	분할지번	지 목	면적		토지소유자		관 계 인			비고
					공부상면적 (㎡)	편입면적 (㎡)	성 명	주 소	성 명	주 소	권리의 종류및내용	
1	봉개동	1918 -14	1918 -14	전	4	4	강영자	제주특별자치도 제주시 봉개동길 25(봉개동)				
2	봉개동	1918 -8	1918 -8	전	370	370	제주특별자치도					
3	봉개동	1920 -4	1920 -4	전	309	309	제주특별자치도					
4	봉개동	1915 -4	1915 -4	과	166	166	제주특별자치도					
5	봉개동	1913 -3	1913 -3	과	13	13	제주특별자치도					
6	봉개동	1920 -3	1920 -3	전	1	1	제주특별자치도					
							이 하 여 백					
계					863	863						

토 지 조 서

공익사업의 명칭			동북분교 동측 도시계획도로(소로2-3호선) 확장사업		
사업인정의 근거 및 고시일					
사업시행자	성명	제주시장			
	주소	제주시 광양9길 10			
토지소유자	성명				
	주소				

토지의 명세(수용되거나 사용할 토지의 세목조서)

일련 번호	소재지	당초지번	분할지번	지 목	면적		토지소유자		관 계 인			비고
					공부상면적 (㎡)	편입면적 (㎡)	성 명	주 소	성 명	주 소	권리의 종류및내용	
1	구좌읍 동북리	836 -2	836 -2	도	175	4	국(건설부)					
2	동북리	1759	1759	도	104,841	223	국(건설부)					
3	동북리	836 -1	836 -1	전	4.028	178	장규성	제주시 서광로29길25, 101동 505호 (이도일동, 장원월드컵아파트)				

도보 제853호 2020년 04월 29일(수요일)

일련 번호	소재지	당초지번	분할지번	지 목	면적		토지소유자		관 계 인			비고	
					공부상면적 (㎡)	편입면적 (㎡)	성 명	주 소	성 명	주 소	권리의 종류및내용		
4	동복리	836 -3	836 -3	도	63	63	김일삼	제주시 구좌읍 동복리 1408					
5	동복리	1375	1375	전	93	2	최선희	서귀포시 안덕면 중산간서로 1913-58					
6	동복리	1374 -1	1374 -1	도	18	18	신장성	제주시 이도이동 314-2 현원아트빌 704호					
7	동복리	1374	1374	전	2,824	36	신상보	제주시 구좌읍 동복로 39-3					
8	동복리	836 -4	836 -4	도	28	22	김일삼	제주시 구좌읍 동복리 1408					
9	동복리	1349 -1	1349 -1	도	14	3	신무빈	부산시 중구 영주동 1가 23					
10	동복리	1349	1349	임	446	162	신광석	경기도 용인시 수지구 죽전동 1003-8 현암마을동성2차아파트 205동 601호					
11	동복리	1348	1348	전	308	128	홍성범	부산 남구 용호로 231번길 63 102동 1201호					
12	동복리	1350	1350	도	8,977	4	국(건설교통부)						
								이 하 여 백					
계					121,815	843							

토 지 조 서

공익사업의 명칭			김녕항3길 도시계획도로(소로3-10호선) 확장사업		
사업인정의 근거 및 고시일					
사업시행자	성명	제주시장			
	주소	제주시 광양9길 10			
토지소유자	성명				
	주소				

토지의 명세(수용되거나 사용할 토지의 세목조사)

일련 번호	소재지	당초지번	분할지번	지 목	면적		토지소유자		관 계 인			비고
					공부상면적 (㎡)	편입면적 (㎡)	성 명	주 소	성 명	주 소	권리의 종류및내용	
1	구좌읍 김녕리	4081	4081	잡	201	1	국(건설교통부)					
2	김녕리	4074	4074	도	985	205	국(건설교통부)					
3	김녕리	3779	3779	도	200	184	국(건설교통부)					

도보 제853호 2020년 04월 29일(수요일)

일련 번호	소재지	당초지번	분할지번	지 목	면적		토지소유자		관 계 인			비고
					공부상면적 (㎡)	편입면적 (㎡)	성 명	주 소	성 명	주 소	권리의 종류및내용	
4	김녕리	3786	3786	대	99	13	고남용	서울 영등포구 대림동 785-1 현대아파트102동503호	한복희	서울 동대문구 이문동 281-1 경희연립다동201호	근저당권	
5	김녕리	3787	3787	대	63	5	고남용	서울 영등포구 대림동 785-1 현대아파트102동503호	한복희	서울 동대문구 이문동 281-1 경희연립다동201호	근저당권	
6	김녕리	3788	3788	대	29	4	국(건설교통부)					
7	김녕리	3789	3789	도	135	111	국(건설교통부)					
8	김녕리	3766	3766	도	26	17	복제주군					
9	김녕리	3768	3768	도	3	3	복제주군					
10	김녕리	3764	3764	도	3	3	복제주군					
11	김녕리	3763	3763	도	13	13	복제주군					
12	김녕리	3838	3838	도	30	3	복제주군					
13	김녕리	3839	3839	도	13	10	복제주군					
14	김녕리	3760	3760	도	16	16	복제주군					
15	김녕리	3761	3761	도	10	10	복제주군					
16	김녕리	3759	3759	대	337	11	김도현	제주시 구좌읍 김녕항3길 22				
17	김녕리	3757	3757	도	7	7	복제주군					
18	김녕리	3758	3758	도	7	7	복제주군					
19	김녕리	3756	3756	대	337	29	박윤지	서울 강동구 고덕로 62길 76 9동101호(명일동,우성아파트)				
20	김녕리	3842	3842	도	13	6	김두천	제주시 구좌읍 김녕리 1065				
21	김녕리	3841	3841	대	321	3	홍남희	제주시 조천읍 중산간동로 791				
22	김녕리	3844	3844	도	50	50	복제주군					
23	김녕리	6194	6194	도	165,058	594	국(건설교통부)					
24	김녕리	3843	3843	대	549	38	한경훈	제주시 구좌읍 김녕항3길 19	우정새마을 금고	제주시 조천읍 신복로216	근저당권	
25	김녕리	3845	3845	도	7	7	김기형	제주시 구좌읍 김녕리 1066				
26	김녕리	3754	3754	도	20	2	고순원	제주시 구좌읍 김녕리 1044				
27	김녕리	3849	3849	도	10	10	복제주군					
28	김녕리	3848	3848	대	314	27	임우석	서울강남구 압구정로62길17-4 701호(청담동,이니스마빌)				
29	김녕리	3715	3715	도	13	6	복제주군					
30	김녕리	3712	3712	대	340	27	송영순	제주시 구좌읍 동복리 1333-3				

도보 제853호 2020년 04월 29일(수요일)

일련 번호	소재지	당초지번	분할지번	지 목	면적		토지소유자		관 계 인			비고
					공부상면적 (㎡)	편입면적 (㎡)	성 명	주 소	성 명	주 소	권리의 종류및내용	
31	김녕리	3714	3714	도	3	3	복제주군					
32	김녕리	3716	3716	도	3	3	김승규	제주시 구좌읍 김녕리 1199				
33	김녕리	3713	3713	대	175	14	김인홍	제주시 일도이동 162-29				
34	김녕리	3850	3850	도	16	1	복제주군					
35	김녕리	3852	3852	도	20	20	복제주군					
36	김녕리	3853	3853	도	10	2	복제주군					
37	김녕리	3851	3851	대	374	6	백생녀	제주시 구좌읍 김녕리 3851				
38	김녕리	3709	3709	도	33	33	고중환	제주시 구좌읍 김녕리 1023				
39	김녕리	3874	3874	도	13	13	복제주군					
40	김녕리	3872	3872	대	364	7	원옥연	제주시 일도2동 1019-20	제주와이엠씨 에이 신용협동조합	제주시 용담일동155-11	근저당권 지상권	
41	김녕리	3873	3873	도	7	7	복제주군					
42	김녕리	3706	3706	도	23	5	복제주군					
43	김녕리	3878	3878	도	7	7	복제주군					
44	김녕리	3875	3875	대	106	36	정형만	제주시 오현길 44-1, 2층				
45	김녕리	3877	3877	도	13	13	복제주군					
46	김녕리	3876	3876	도	3	3	복제주군					
47	김녕리	3880	3880	도	13	13	조태분	경기도 안양시 만안구 안양동 969-1울목주공103-402				
48	김녕리	3879	3879	대	430	33	조태분	경기도 안양시 만안구 안양동 969-1울목주공103-402				
49	김녕리	3881	3881	대	235	68	장금석	제주시 구좌읍 김녕리 3881				
50	김녕리	3703	3703	도	43	3	박진생 외 1인	제주시 구좌읍 김녕리 1070				
51	김녕리	3882	3882	도	16	16	이봉운	제주시 구좌읍 김녕리 1086				
52	김녕리	3883	3883	대	317	29	안한원	제주시 구좌읍 김녕항3길 5	주식회사 신한은행	서울시 중구 세종대로9길 20 (태평로2가)	근저당권	
53	김녕리	3885	3885	도	16	16	복제주군					
54	김녕리	3687	3687	도	13	3	황필두 외 3인	제주시 구좌읍 김녕리 1019				
55	김녕리	3884	3884	도	10	8	복제주군					
56	김녕리	3684	3684	대	453	4	이기용	제주시 구좌읍 김녕리 3684				
57	김녕리	3685	3685	도	23	19	이재원					

도보 제853호 2020년 04월 29일(수요일)

일련 번호	소재지	당초지번	분할지번	지 목	면적		토지소유자		관 계 인			비고
					공부상면적 (㎡)	편입면적 (㎡)	성 명	주 소	성 명	주 소	권리의 종류및내용	
58	김녕리	3891	3891	대	248	32	한총이	일본 대판부 대판시 동정천구 상신장3정목19번70호				
59	김녕리	3894	3894	도	10	10	한정돈	제주시 구좌읍 김녕리 1335				
60	김녕리	3893	3893	도	13	13	한정돈	제주시 구좌읍 김녕리 1335				
61	김녕리	3674	3674	도	20	20	이정례	제주시 구좌읍 김녕리 999				
62	김녕리	3671	3671	대	304	13	한용길	제주시 구좌읍 김녕리 3671	김녕농업 협동조합	북제주군 구좌읍 김녕리 1634	근저당권	
63	김녕리	3673	3673	도	10	10	이정례	제주시 구좌읍 김녕리 999				
64	김녕리	3895	3895	도	50	6	북제주군					
65	김녕리	3669	3669	대	66	26	김녕리새마을회	제주시 구좌읍 김녕리 1811				
66	김녕리	3672	3672	도	16	1	이정례	제주시 구좌읍 김녕리 999				
								이 하 여 백				
계					172,685	1,938						

토 지 조 서

공익사업의 명칭			김녕중학교 서측(소로3-20호선) 도시계획도로 개설사업		
사업인정의 근거 및 고시일					
사업시행자	성명	제주시장			
	주소	제주시 광양9길 10			
토지소유자	성명				
	주소				

토지의 명세(수용되거나 사용할 토지의 세목조사)

일련 번호	소재지	당초지번	분할지번	지 목	면적		토지소유자		관 계 인			비고
					공부상면적 (㎡)	편입면적 (㎡)	성 명	주 소	성 명	주 소	권리의 종류및내용	
1	구좌읍 김녕리	2121	2121	도	79,786	678	국(건설교통부)					
2	김녕리	6194	6194	도	165,058	1	국(건설교통부)					
3	김녕리	1711	1711	대	301	42	김학선	제주시 구좌읍 김녕리 1711				

도보 제853호 2020년 04월 29일(수요일)

일련 번호	소재지	당초지번	분할지번	지 목	면적		토지소유자		관 계 인			비고
					공부상면적 (㎡)	편입면적 (㎡)	성 명	주 소	성 명	주 소	권리의 종류및내용	
4	김녕리	1710 -2	1710 -2	대	2,003	150	손태이	제주시 일도이동 113-7 대유대림아파트311-505				
5	김녕리	1712	1712	전	347	84	강현숙	서울 강남구 학동로82길 27 102동202호	한국자산 관리공사	부산시 남구 문현금융로 40 (문현동)	가압류	강시종 지분
							강찬중	경기도 여주시 가남읍 본두3길 84				
							강시종	경기도 군포시 당동로38번길9, 에이동 402호(당동, 그린빌리지)	안양세무서 군포시장 한국자산관리 공사	압류 압류 부산시남구문현금융로 40(문현동)	가압류	
							강현중	강원 춘천시 퇴계로 168, 213동403호(퇴계동,퇴계(2)주공아파트)				
							강승중	제주특별자치도 제주시 기자동길 16, 302호	부산광역시 수영구	압류	가압류	
6	김녕리	1714 -2	1714 -2	대	1,573	2	재단법인 재주구 천주교회유지재단	제주시 용담리 260				
7	김녕리	1716 -2	1716 -2	전	1,960	147	윤상호	서울 도봉구 수유동 166-21				
8	김녕리	1718	1718	전	2,000	23	김영선	서귀포시 중앙로 47번길 16-1				
9	김녕리	1717 -1	1717 -1	임	298	47	임석배외 49인	제주시 구좌읍 김녕리 1794				
10	김녕리	1717 -3	1717 -3	대	185	90	정백휴	제주시남광로181,316동405호 (일도이동,대림대유아파트)				
11	김녕리	1717 -5	1717 -5	대	89	20	장만현	제주시 구좌읍 김녕로 8길 17				
12	김녕리	1719 -1	1719 -1	전	2,076	120	정백휴	제주시남광로181,316동405호 (일도이동,대림대유아파트)				
13	김녕리	1719 -2	1719 -2	도	76	40	임창병	제주시 구좌읍 김녕리 1557				
14	김녕리	1794 -1	1794 -1	도	16	11	한단계	제주시 구좌읍 김녕리 1436				
15	김녕리	1794 -3	1794 -3	대	544	45	임상민	제주시 구좌읍 김녕로 8길 20	제주축산업 협동조합	제주시 동문로 41(일도일동)	근저당권	
16	김녕리	1794 -4	1794 -4	전	739	8	김복희	제주시 구좌읍 김녕리 1794-3	김녕농업 협동조합	북제주군 구좌읍 김녕리 1634	근저당권 지상권	
17	김녕리	1794 -2	1794 -2	도	23	18	한단계	제주시 구좌읍 김녕리 1436				
18	김녕리	1730 -2	1730 -2	도	33	16	김성숙	제주시 구좌읍 김녕리 1078				
19	김녕리	1730 -1	1730 -1	전	2,476	36	신춘산	제주시 구좌읍 김녕로 9길 12	김녕농업 협동조합	북제주군 구좌읍 김녕리 1634	근저당권 지상권	

도보 제853호 2020년 04월 29일(수요일)

일련 번호	소재지	당초지번	분할지번	지 목	면적		토지소유자		관 계 인			비고
					공부상면적 (㎡)	편입면적 (㎡)	성 명	주 소	성 명	주 소	관리의 종류및내용	
20	김녕리	1792	1792	전	2,221	17	안동일	제주시 구좌읍 김녕로 1길 34				
21	김녕리	1791	1791	전	863	142	이용철	제주시 구좌읍 김녕항3길 12-5	동제주새마을 금고	제주시 일주동로 338 (삼양이동)	근저당권	
22	김녕리	1790	1790	묘	79	19	윤성규					
23	김녕리	1789 -3	1789 -3	전	169	169	안동선	제주시 구좌읍 김녕리 1789				
							이 하 여 백					
계					262,915	1,925						

토 지 조 서

공익사업의 명칭			김녕(김녕로~일주동로간,소로3-6호선)도시계획도로 개설사업		
사업인정의 근거 및 고시일					
사업시행자	성명	제주시장			
	주소	제주시 광양9길 10			
토지소유자	성명				
	주소				

토지의 명세(수용되거나 사용할 토지의 세목조사)

일련 번호	소재지	당초지번	분할지번	지 목	면적		토지소유자		관 계 인			비고
					공부상면적 (㎡)	편입면적 (㎡)	성 명	주 소	성 명	주 소	관리의 종류및내용	
1	구좌읍 김녕리	4127	4127	전	2,092	211	김형숙	서울 강남구 압구정로39길 58 63동208호				
							김현진	서울특별시 강남구 압구정로36길 26, 15동 304호 (신사동, 현대맨션)				
							김태경	서울특별시 영등포구 당산로42길 16, 504동 1202호 (당산동4가, 당산현대5차아파트)				
2	김녕리	3421	3421	전	1,094	129	이용훈	서울 서초구 방배동 757-3 상호아파트13동1004호				
3	김녕리	4129	4129	전	3,878	274	김영준	제주시 연동6길 29, 1004호	농협은행 주식회사	서울시 중구 통일로 120(충정로1가)	근저당권	

도보 제853호 2020년 04월 29일(수요일)

일련 번호	소재지	당초지번	분할지번	지 목	면적		토지소유자		관 계 인			비고
					공부상면적 (㎡)	편입면적 (㎡)	성 명	주 소	성 명	주 소	권리의 종류및내용	
4	김녕리	3420	3420	전	1,521	34	우영학	제주시 용담일동 306-1, 105호				
5	김녕리	4133	4133	전	1,448	11	송지연	부산 해운대구 선수촌로 122 117동1901호				
							송현철	경기도 광주시 곤지암읍 평촌길 20, 104동 1201호(퀵스빌리지)				
6	김녕리	3392	3392	전	785	244	이기영	대구 수성구 범어천로 107 105동906호				
7	김녕리	3390	3390	임	1,458	183	김녕리새마을회	제주시 구좌읍 김녕리 1811				
8	김녕리	2494	2494	과	3,243	152	김화진	제주시 구좌읍 김녕리 932				
9	김녕리	3388	3388	전	3,157	246	김봉자	제주시 구좌읍 김녕로 19길 46-14	김녕농업 협동조합	제주시 구좌읍 김녕로 107	근저당권 지상권	
10	김녕리	3260 -2	3260 -2	도	43	19	북제주군					
11	김녕리	3363 -1	3363 -1	도	421	9	국(기획재정부)					
12	김녕리	3259 -1	3259 -1	도	30	11	북제주군					
13	김녕리	3363	3363	임	3,864	213	국(기획재정부)					
14	김녕리	3381	3381	전	499	148	윤성택	제주시 구좌읍 김녕리 2527				
								이 하 여 백				
계					23,533	1,884						

토 지 조 서

공익사업의 명칭			평대리(소로3-33호선) 도시계획도로 개설사업		
사업인정의 근거 및 고시일					
사업시행자	성명	제주시장			
	주소	제주시 광양9길 10			
토지소유자	성명				
	주소				

토지의 명세(수용되거나 사용할 토지의 세목조사)

일련 번호	소재지	당초지번	분할지번	지 목	면적		토지소유자		관 계 인			비고
					공부상면적 (㎡)	편입면적 (㎡)	성 명	주 소	성 명	주 소	권리의 종류및내용	
1	구좌읍 평대리	515 -71	515 -71	도	6,390	182	국(국토교통부)					
2	평대리	566 -3	566 -3	전	504	11	김원병	제주시 구좌읍 상도리 471-8				
3	평대리	3344	3344	도	252,465	118	국(국토교통부)					
4	평대리	523	523	대	1,018	178	장봉철	대전시 수성구 지산로 56 101동1302호				
5	평대리	566 -2	566 -2	전	4,055	214	이지연	서울 양천구 신정동 1258 신트리2단지아파트204-802	농업협동조합 중앙회	서울 중구 충정로 1가 75	근저당권 지상권	
6	평대리	525	525	전	370	62	김양언	제주시 구좌읍 평대리 527				
7	평대리	528	528	전	1,689	333	이명훈	제주시 이도이동 324-6 동인아파트가-601				
8	평대리	530	530	전	321	10	김양언	제주시 구좌읍 평대리 527				
9	평대리	531	531	전	1,719	147	고정숙	제주시 구좌읍 평대리 527				
10	평대리	565 -2	565 -2	대	850	94	김양언	제주시 구좌읍 평대리 527				
11	평대리	563	563	전	4,162	64	신승희	제주시 구좌읍 해맞이해안로 1240-3	구좌농업 협동조합	제주시 구좌읍 구좌로 81	근저당권	
12	평대리	562	562	전	1,349	153	김연수	서울 마포구 마포대로 11길 101동806호	제주축산업 협동조합	제주시 일도일동 1073	근저당권 지상권	
13	평대리	577 -1	577 -1	전	1,627	150	부상철	제주시 이도이동 1172-2 선민주택101호				
								이 하 여 백				
계					276,519	1,716						

토 지 조 서

공익사업의 명칭			함덕초등학교 서측 도시계획도로(중로3-5-9호선) 확장사업
사업인정의 근거 및 고시일			
사업시행자	성명	제주시장	
	주소	제주시 광양9길 10	
토지소유자	성명		
	주소		

토지의 명세(수용되거나 사용할 토지의 세목조사)

일련 번호	소재지	당초지번	분할지번	지 목	면적		토지소유자		관 계 인			비고
					공부상면적 (㎡)	편입면적 (㎡)	성 명	주 소	성 명	주 소	권리의 종류및내용	
1	조천읍 함덕리	960 -23	960 -23	전	40	21	제주특별자치도					
2	함덕리	960 -33	960 -33	도	573	573	북제주군					
3	함덕리	957 -2	957 -2	도	1	1	북제주군					
4	함덕리	958 -5	958 -5	임	336	329	제주특별자치도					
5	함덕리	959 -4	959 -4	도	163	154	북제주군					
6	함덕리	958 -2	958 -2	도	149	35	국(건설부)					
7	함덕리	951 -6	951 -6	도	230	201	북제주군					
8	함덕리	951 -2	951 -2	도	354	255	국(건설부)					
9	함덕리	951 -4	951 -4	도	53	53	한승로	제주시 조천읍 함덕리 980				
10	함덕리	950 -3	950 -3	도	783	746	국(건설교통부)					
11	함덕리	950 -7	950 -7	도	116	116	강공여	제주시 회천동 2172				
12	함덕리	949 -1	949 -1	도	116	105	국(건설부)					
13	함덕리	944 -2	944 -2	도	40	40	국(건설부)					
14	함덕리	944 -6	944 -6	도	16	16	국(건설부)					
15	함덕리	944 -5	944 -5	도	26	26	국(건설부)					
16	함덕리	950 -8	950 -8	도	16	16	강공여	제주시 회천동 2172				

도보 제853호 2020년 04월 29일(수요일)

일련 번호	소재지	당초지번	분할지번	지 목	면적		토지소유자		관 계 인			비고
					공부상면적 (㎡)	편입면적 (㎡)	성 명	주 소	성 명	주 소	권리의 종류및내용	
17	함덕리	944 -7	944 -7	도	13	13	국(건설부)					
18	함덕리	944 -3	944 -3	도	195	180	국(건설부)					
19	함덕리	4139 -21	4139 -21	도	14,762	302	국(건설부)					
20	함덕리	939 -1	939 -1	도	354	354	국(건설부)					
21	함덕리	939 -2	939 -2	도	383	143	국(건설부)					
22	함덕리	937 -1	937 -1	도	40	40	국(건설부)					
23	함덕리	937 -2	937 -2	도	152	43	대한민국					
24	함덕리	940 -8	940 -8	도	163	163	제주특별자치도					
25	함덕리	940 -7	940 -7	도	244	238	제주특별자치도					
26	함덕리	940 -3	940 -3	도	289	32	제주특별자치도					
27	함덕리	940 -1	940 -1	임	3,671	19	강성수	서귀포시 표선면 세화로 162번길 35				
28	함덕리	287 -42	287 -42	도	1,600	1,132	제주특별자치도					
29	함덕리	941 -16	941 -16	도	284	55	제주특별자치도					
30	함덕리	287 -2	287 -2	학	34,383	1	제주특별자치도					
								이 하 여 백				
계					59,545	5,402						

토 지 조 서

공익사업의 명칭			신촌초등학교 동측 도시계획도로(소로2-7호선) 개설사업
사업인정의 근거 및 고시일			
사업시행자	성명	제주시장	
	주소	제주시 광양9길 10	
토지소유자	성명		
	주소		

토지의 명세(수용되거나 사용할 토지의 세목조사)

일련 번호	소재지	당초지번	분할지번	지 목	면적		토지소유자		관 계 인			비고
					공부상면적 (㎡)	편입면적 (㎡)	성 명	주 소	성 명	주 소	권리의 종류및내용	
1	조천읍 신촌리	2204	2204	대	113	36	이윤홍	제주시 선사로4길 38, 에이동 501호	한마을 새마을금고	제주시 애월읍 하귀로 75	근저당권	
							김민경	제주특별자치도 제주시 선사로4길 38, 에이동 501호(삼양일동,새봄하우스)				
2	신촌리	2196	2196	대	184	83	김민승	제주시 지석2길 7-3, 501호				
							송교연	조천읍 신촌리 2196-1				
3	신촌리	2205	2205	대	505	31	김인중	부산 금정구 남산동 964-7 통지빌라 502				
4	신촌리	2193 -1	2193 -1	대	91	43	김민승	제주시 지석2길 7-3, 501호				
5	신촌리	2206	2206	대	211	39	이운봉	제주시 관덕로4길 1-5 (삼도이동)	주식회사 제주은행	제주시 일도이동 1349 (동문지점)	근저당권	
6	신촌리	2193	2193	대	249	69	허재중	제주시 조천읍 신촌리 2363				
7	신촌리	2206 -1	2206 -1	대	225	3	홍창표	제주시 조천읍 신촌리 2206-1				
8	신촌리	2210	2210	대	162	37	김희순	제주시 조천읍 신촌리 2210	주식회사 스마트저축은행	광주시 동구 중앙로 199 (금남로4가)	근저당권	
9	신촌리	2210 -6	2210 -6	대	129	27	윤기덕	서울 광진구 능동로 50, 에이동 1601호				
10	신촌리	2192	2192	대	238	67	이계순	제주시 조천읍 신촌북2길 7-8	우정새마을금고	제주시 조천읍 신북로 216	근저당권	
11	신촌리	2210 -7	2210 -7	대	39	5	고치영	제주시 조천읍 신촌리2210-5	조천농업 협동조합	제주시 조천읍 조천리 2325-1	근저당권	
							장희구	제주시 삼도이동 602-4				
12	신촌리	2210 -2	2210 -2	대	145	5	강위철	서울특별시 광진구 능동로 50, 에이동 1601호(자양동,이튼타워리버2차)				
								부산 사상구 학장동 574-111 1차상성아파트1-2403				
13	신촌리	2184	2184	대	288	75	한은선	독일 베를린시 스토르크빈켈 5,10711				
14	신촌리	4005	4005	도	282,079	680	국(국토교통부)					
15	신촌리	2211	2211	대	436	4	양순아	대전시 서구 계룡로536번길 9, 103동 210호				
16	신촌리	2212	2212	대	426	1	홍성치	일본국 대판시 복도구 대개 3-7-20				
17	신촌리	2215	2215	대	261	6	신옥범	제주시 조천읍 신촌리 2215				

도보 제853호 2020년 04월 29일(수요일)

일련 번호	소재지	당초지번	분할지번	지 목	면적		토지소유자		관 계 인			비고
					공부상면적 (㎡)	편입면적 (㎡)	성 명	주 소	성 명	주 소	권리의 종류및내용	
18	신촌리	2182	2182	대	238	60	강정자	시흥시 대야동 10블럭 6-2롯데				
							강문자	제주시 일도이동 361-12				
19	신촌리	2180	2180	임	26	12	고흥문 외 3인					
20	신촌리	2177 -1	2177 -1	대	284	13	고태완	제주시 조천읍 신촌리 2177-1				
21	신촌리	2178	2178	임	327	193	국(재정경제부)					
22	신촌리	1862 -6	1862 -6	전	505	486	고창선	제주시 도남동 908-19				
							김인숙	경기도 고양시 덕양구 화중로222,207동1404호(화정동,달빛마을)				
23	신촌리	1864	1864	대	393	2	양술생	제주시 조천읍 신촌5길 13-2				
24	신촌리	1863	1863	대	340	29	김송자	제주시 추자면 신양리 161-1				
25	신촌리	1862 -3	1862 -3	전	2,773	182	강영순	제주시 도령로 111, 1401호				
26	신촌리	1854	1854	대	410	62	오애경	서귀포시 태평로 549, 나동 103호				
27	신촌리	1862 -11	1862 -11	전	2,777	188	조운상	제주시 연삼로 64, 나동 612호	중소기업은행	서울시 중구 을지로 79 (을지로2가)	근저당권	
							이봉천	서울특별시 강동구 고덕로 131, 114동 1901호(암사동, 강동롯데캐슬퍼스트아파트)				
							이지혜	서울특별시 강동구 고덕로 131, 114동 1901호(암사동, 강동롯데캐슬퍼스트아파트)				
							임도영	경기도 성남시 수정구 위례순환로 211,5403동 1502호(창곡동,위례센트럴푸르지오)				
28	신촌리	1856 -1	1856 -1	대	410	142	이영희	제주시 조천읍 신촌리 1856-1	항운노조 새마을금고	제주시 건입동 1274-8	근저당권	
29	신촌리	1856 -2	1856 -2	도	76	33	송창욱					
30	신촌리	1852 -2	1852 -2	도	60	1	복제주군					
31	신촌리	1852 -1	1852 -1	대	562	14	제주특별자치도 개발공사	제주시 조천읍 교래리 산70				
32	신촌리	1850	1850	대	489	200	박평림	제주시 조천읍 신촌리 1850				
33	신촌리	1851 -1	1851 -1	대	274	13	천정우	제주시 조천읍 신촌5길 7				

도보 제853호 2020년 04월 29일(수요일)

일련 번호	소재지	당초지번	분할지번	지 목	면적		토지소유자		관 계 인			비고
					공부상면적 (㎡)	편입면적 (㎡)	성 명	주 소	성 명	주 소	권리의 종류및내용	
34	신촌리	1846 -1	1846 -1	대	96	2	이은아	제주시 조천읍 신촌리 1847				
35	신촌리	1847	1847	대	532	197	신행문	제주시 조천읍 신촌리 1898				
36	신촌리	1844 -1	1844 -1	대	202	21	이춘식	제주시 조천읍 신촌리 1844-1	주식회사제주 상호신용금고	제주시 일도이동 1189-5	근저당권	
							이승철	제주시 일도이동 163-8				
37	신촌리	1844 -2	1844 -2	도	20	14	고인운	제주시 조천읍 신촌리 1843				
38	신촌리	1886 -2	1886 -2	도	7	2	신영수 외 5인					
39	신촌리	1886 -1	1886 -1	잡	26	2	신상진	제주시 조천읍 신촌리 1847				
40	신촌리	1889 -6	1889 -6	도	7	7	복제주군					
41	신촌리	1889 -2	1889 -2	도	16	10	신행조	제주시 조천읍 신촌리 2170				
42	신촌리	1889 -10	1889 -10	전	575	119	박승정	경기도 부천시 원미구 상동 527-1 진달래마을 2234-1402				
43	신촌리	1889 -4	1889 -4	도	225	21	국(건설교통부)					
								이 하 여 백				
계					297,431	3,236						

토 지 조 서

공익사업의 명칭			신촌초등학교 북측 도시계획도로(소로2-9호선) 개설사업		
사업인정의 근거 및 고시일					
사업시행자	성명	제주시장			
	주소	제주시 광양9길 10			
토지소유자	성명				
	주소				

토지의 명세(수용되거나 사용할 토지의 세목조사)

일련 번호	소재지	당초지번	분할지번	지 목	면적		토지소유자		관 계 인			비고
					공부상면적 (㎡)	편입면적 (㎡)	성 명	주 소	성 명	주 소	권리의 종류및내용	
1	조천읍 신촌리	1859	1859	전	1,014	181	부성갑	제주시 일도이동 331-23				
2	신촌리	1858	1858	대	426	63	제주특별자치도					
3	신촌리	1828	1828	학	12,980	67	제주도(교육감)					
4	신촌리	1861 -2	1861 -2	도	48	48	북제주군					
5	신촌리	4005	4005	도	282,079	1,439	국(국토교통부)					
6	신촌리	1857 -1	1857 -1	임	131	112	강기태	제주시 동화로 1길 39, 210동 103호				
7	신촌리	1857	1857	임	262	180	강복실	제주시 건입동 670-5				
8	신촌리	1856 -2	1856 -2	도	76	8	송창옥					
9	신촌리	1856 -1	1856 -1	대	410	172	이영희	제주시 조천읍 신촌리 1856-1	항운노조 새마을금고	제주시 건입동 1274-8	근저당권	
계					297,426	2,270						

토 지 조 서

공익사업의 명칭			함덕해수욕장 진입도로(소로2-41호선) 정비사업		
사업인정의 근거 및 고시일					
사업시행자	성명	제주시장			
	주소	제주시 광양9길 10			
토지소유자	성명				
	주소				

토지의 명세(수용되거나 사용할 토지의 세목조사)

일련 번호	소재지	당초지번	분할지번	지 목	면적		토지소유자		관 계 인			비고
					공부상면적 (㎡)	편입면적 (㎡)	성 명	주 소	성 명	주 소	권리의 종류및내용	
1	조천읍 함덕리	250 -7	250 -7	도	154	37	제주특별자치도					

도보 제853호 2020년 04월 29일(수요일)

일련 번호	소재지	당초지번	분할지번	지 목	면적		토지소유자		관 계 인			비고
					공부상면적 (㎡)	편입면적 (㎡)	성 명	주 소	성 명	주 소	관리의 종류및내용	
2	함덕리	250 -5	250 -5	도	617	525	복제주군					
3	함덕리	4133	4133	도	4,457	253	국(건설부)					
4	함덕리	251 -1	251 -1	대	205	1	한영숙	제주시 오남로 1-13, 110-603 (도남동)				
5	함덕리	215 -2	215 -2	대	254	1	주식회사트리엔	제주시 조천읍 함덕리215-6				
6	함덕리	250 -8	250 -8	도	142	142	함덕리새마을회	제주시 조천읍 함덕리 1243-2				
							복제주군					
							제주특별자치도					
7	함덕리	258 -1	258 -1	도	357	346	복제주군					
8	함덕리	259 -1	259 -1	도	102	96	복제주군					
9	함덕리	265 -4	265 -4	도	453	121	복제주군					
10	함덕리	265 -2	265 -2	도	73	41	복제주군					
11	함덕리	265 -5	265 -5	도	53	49	복제주군					
12	함덕리	266 -1	266 -1	도	16	1	박익현	제주시 조천읍 함덕리 200				
13	함덕리	265 -6	265 -6	전	4	4	김경년	제주시 조천읍 함덕리 1002-62				
							김수찬	제주시 연동 323-21 제2층				
14	함덕리	271 -2	271 -2	도	36	36	황원일					
15	함덕리	271 -3	271 -3	대	524	41	강봉하	제주시 조천읍 함덕리 211				
16	함덕리	271 -1	271 -1	도	16	10	황원일					
17	함덕리	273 -33	273 -33	도	576	104	김창규	제주시 조천읍 함덕리 산11				
18	함덕리	273 -12	273 -12	전	1,024	3	김경년	제주시 조천읍 함덕리 1002-62				
							김수찬	제주시 연동 323-21 제2층				
19	함덕리	273 -52	273 -52	임	27	27	김민정	제주시 조천읍 중산간동로 759				
20	함덕리	273 -13	273 -13	대	286	19	김재영	제주시 조천읍 함덕리 246				
21	함덕리	273 -16	273 -16	도	1,540	596	제주특별자치도					
22	함덕리	273 -30	273 -30	대	592	19	부인화	제주시 조천읍 함덕리 산11				

도보 제853호 2020년 04월 29일(수요일)

일련 번호	소재지	당초지번	분할지번	지 목	면적		토지소유자		관 계 인			비고
					공부상면적 (㎡)	편입면적 (㎡)	성 명	주 소	성 명	주 소	권리의 종류및내용	
23	함덕리	273 -48	273 -48	대	198	11	김덕일	강원도 인제군 북면 백당로 746				
24	함덕리	237 -28	237 -28	대	381	28						
25	함덕리	273 -56	273 -56	대	25	25	이지현	경북 경주시 유림로 33번길 10, 101동 1213호	조천농업 협동조합	제주시 조천읍 신북로 240	근저당권	
26	함덕리	273 -20	273 -20	도	135	51	고정우	제주시 연동 111-15				
27	함덕리	273 -19	273 -19	도	281	278	고정우	제주시 연동 111-15				
28	함덕리	273 -21	273 -21	임	278	5	고진영	인천시 서구 탑옥로89, 707호(삼곡동, 삼용타워)	서울신용 보증재단	서울 마포구 마포대로 163 (공덕동,서울신용보증재단)	가압류	
29	함덕리	273 -22	273 -22	임	777	77	고원혁	양평군 양서면 제탄1길 1				
							고상혁	경기도 수원시 영통구 대학3로4번길49,703호(이의동,장안프라임광고)				
30	함덕리	261 -2	261 -2	임	327	46	고정자	제주시 조천읍 함덕리 261-2				
31	함덕리	4139	4139	도	197,063	89	국(건설부)					
32	함덕리	산9 -1	산9 -1	임	2,956	434	김창호	광주 서구 치평동 1168-9 중흥파크맨션 106-602				
							황기홍	일도일동 1280-15				1/7
							황상부	제주특별자치도 제주시 거로길 8, 102동 701호(화북이동,제동해피존아파트)				1/14
							황경미	제주특별자치도 제주시 고전길 5, 3층 308호(이도일동)				1/14
33	함덕리	272 -114	272 -114	임	2	2	제주특별자치도					
34	함덕리	272 -76	272 -76	임	1,233	20	제주특별자치도					
35	함덕리	283	283	대	724	77	김제봉	제주시 연동 1520	제주양돈축산업 협동조합	제주시 노형동 1053-4	근저당권	
36	함덕리	283 -6	283 -6	도	3,591	24	국(건설교통부)					
								이 하 여 백				
계					219,479	3,639						

토 지 조 서

공익사업의 명칭			고산초등학교 북측 도시계획도로(소로2-26호선) 개설사업
사업인정의 근거 및 고시일			
사업시행자	성명	제주시장	
	주소	제주시 광양9길 10	
토지소유자	성명		
	주소		

토지의 명세(수용되거나 사용할 토지의 세목조사)

일련 번호	소재지	당초지번	분할지번	지 목	면적		토지소유자		관 계 인			비고
					공부상면적 (㎡)	편입면적 (㎡)	성 명	주 소	성 명	주 소	권리의 종류및내용	
1	한경면 고산리	2660 -4		전	43	41	홍계향	북제주군 한경면 고산리 2247				
2	고산리	2658		전	3,065	134	강경주	제주시 한경면 고산리 2734				
3	고산리	2674 -1		전	1,997	269	강성순	제주시 한경면 고산리 2920	고산농업 협동조합	북제주군 한경면 고산리 2822	근저당권, 지상권	
4	고산리	3993 -64		도로	12,116	87	국(건설부)					
5	고산리	2633		전	2,757	242	이기렬	제주시 한경면 고산리 2278				
6	고산리	2707 -1		전	2,426	334	이무현	경기도 성남시 분당구 정자일로 220, 104동 1201호(정자동,동양정자파라곤)				
7	고산리	2707 -2		대	433	140	이무현	경기도 성남시 분당구 정자일로 220, 104동 1201호(정자동,동양정자파라곤)				
8	고산리	2707 -5		전	294	49	이무현	경기도 성남시 분당구 정자일로 220, 104동 1201호(정자동,동양정자파라곤)				
9	고산리	2629 -2		전	3,064	180	강철성	제주시 한경면 고락로 1				
10	고산리	2629 -5		전	60	8	강창범	제주시 애월읍 광상로 382				
11	고산리	3993		도로	267,151	76	국(건설부)					
12	고산리	2628 -4		대	96	92	제주특별자치도					
13	고산리	2628 -2		대	337	117	강창범	울산시 남구 신정동 156-8	고산단위농업 협동조합	북제주군 한경면 고산리 2822	근저당권	
14	고산리	2711 -2		도로	13	1	이경호	제주시 한경면 고산리 2711				미등기

도보 제853호 2020년 04월 29일(수요일)

일련 번호	소재지	당초지번	분할지번	지 목	면적		토지소유자		관 계 인			비고
					공부상면적 (㎡)	편입면적 (㎡)	성 명	주 소	성 명	주 소	권리의 종류및내용	
15	고산리	2628 -3		대	3	3	김갑행	제주시 한경면 고산리 2621				
16	고산리	2712		대	125	6	이경호	창원시 남양동 22 성원2차아파트 204-508				
17	고산리	2628 -1		대	641	25	강성철	제주시 한경면 고산리 2628-1				
							이 하 여 백					
계					294,621	1,804						

토 지 조 서

공익사업의 명칭			고산로8길 도시계획도로(소로2-32호선) 개설사업		
사업인정의 근거 및 고시일					
사업시행자	성명	제주시장			
	주소	제주시 광양9길 10			
토지소유자	성명				
	주소				

토지의 명세(수용되거나 사용할 토지의 세목조사)

일련 번호	소재지	당초지번	분할지번	지 목	면적		토지소유자		관 계 인			비고
					공부상면적 (㎡)	편입면적 (㎡)	성 명	주 소	성 명	주 소	권리의 종류및내용	
1	한경면 고산리	2613 -6		도로	38	38	강종용	제주시 연동 293-74 다세대 301				
2	고산리	2615 -11		도로	62	62	진창석	제주시 한경면 고산리 2615-2				
3	고산리	2613 -4		도로	233	233	고산단위농업협동조합	제주시 한경면 고산리 2822				미등기
4	고산리	2609 -3		도로	9	9	백선옥(3/9)	제주시 한경면 고산리 2249				
							박은혜(2/9)	제주시 한경면 고산리 2249				

도보 제853호 2020년 04월 29일(수요일)

일련 번호	소재지	당초지번	분할지번	지 목	면적		토지소유자		관 계 인			비고
					공부상면적 (㎡)	편입면적 (㎡)	성 명	주 소	성 명	주 소	권리의 종류및내용	
							박성익(4/9)	경기도 부천시 원미구 중동 1100 연화마을 1421-1404				
5	고산리	2615 -1		대	451	1	(주)특삼말리종합건설	서울 강서구 화곡로 278, 3층 302씨호(화곡동)	대지권			
6	고산리	2615 -18		대	330	7	이종업	충남 천안시 동남구 성불사길 36,104동 1504호(안서동,부경파크빌2차아파트)	농협은행(주)	서울 중구 통일로 120(충정로1가)	근저당권, 지상권	
7	고산리	2615 -12		도로	59	59	문을생	제주시 한경면 고산리 2434				
8	고산리	2616 -1		도로	116	50	박병준	제주시 한경면 고산리 2193				
9	고산리	2609 -4		도로	14	13	백선옥(3/9)	제주시 한경면 고산리 2249				
							박은혜(2/9)	제주시 한경면 고산리 2249				
							박성익(4/9)	경기도 부천시 원미구 중동 1100 연화마을 1421-1404				
10	고산리	2609 -5		도로	475	372	백선옥(3/9)	제주시 한경면 고산리 2249				
							박은혜(2/9)	제주시 한경면 고산리 2249				
							박성익(4/9)	경기도 부천시 원미구 중동 1100 연화마을 1421-1404				
11	고산리	2433		대	221	62	이광순	제주시 한경면 고산리 2435				
12	고산리	2433 -1		도로	129	110	박상용	제주시 한경면 고산리 2256				
13	고산리	2434		전	181	67	이광순	제주시 한경면 고산리 2435				
14	고산리	2434 -1		도로	120	81	이광순	제주시 한경면 고산리 2260				
15	고산리	2457 -3		잡	79	32	이광순	제주시 한경면 고산리 2435				
16	고산리	2457 -2		도로	199	161	고두운	제주시 한경면 고산리 2280				
17	고산리	2440		전	546	25	조미경	제주시 애월읍 남읍동3길 53-35,나동 302호(금산학교마을)	제주서부신용 협동조합	제주시 한경면 중산간서로 3610	근저당권, 지상권	
18	고산리	2440 -1		도로	85	85	김원화	제주시 한경면 고산리 2297				
19	고산리	2451 -2		도로	60	29	고동일	제주시 한경면 고산리 2423				
20	고산리	2449		대	204	20	김희연	서울 노원구 중계동 505 상아아파트 12-207				

도보 제853호 2020년 04월 29일(수요일)

일련 번호	소재지	당초지번	분할지번	지 목	면적		토지소유자		관 계 인			비고
					공부상면적 (㎡)	편입면적 (㎡)	성 명	주 소	성 명	주 소	권리의 종류및내용	
21	고산리	2449 -1		도로	31	31	고원선	제주시 한경면 고산리 3611				
22	고산리	2450 -2		도로	83	83	고원행	제주시 한경면 고산리 2255				
23	고산리	2450		대	320	43	오영석	서울 중구 남창동 210-4				
24	고산리	2488		대	489	19	강창남	부산 수영구 민락동 266 광안현대하이페리온 101-504				
25	고산리	3993		도로	267,151	328	국(건설부)					
26	고산리	2489 -1		도로	99	72	윤삼만	제주시 한경면 고산리 2298				
27	고산리	2489		대	407	91	김수향	제주시 한경면 고산리 2490	농업협동조합 중앙회	서울 중구 충정로1가 75	근저당권	
28	고산리	2407 -2		도로	109	1	좌용찬	북제주군 한경면 고산리 62				
29	고산리	2406 -2		도로	109	34	박권신					미등기
30	고산리	2406 -1		전	912	310	전원석	부산 사하구 하신변영로 233,201동 601호(하단동,가락타운)	농협은행(주)	서울 중구 통일로 120(충정로1가)	근저당권	
31	고산리	2409 -2		전	552	2	고동일	제주시 한경면 고산로 77				
32	고산리	2405		전	1,650	350	강선봉	제주시 한경면 고산리 3342				
33	고산리	2401 -1		전	4,225	85	고동일	제주시 한경면 고산리 2634-1	고산농업 협동조합	제주시 한경면 용고로 81	근저당권	
34	고산리	2402 -2		대	337	52	송계숙	대전 동구 삼성동 150-175				
35	고산리	2402		대	387	142	이성선	제주시 한경면 고산리 2389				
36	고산리	2397		전	2,083	443	조춘화	경기도 군포시 대아미동 3블럭 1,2,3롯데 센트럴아이파크아파트 103-404	제주시농업 협동조합	제주시 일도이동 985-1,2	근저당권, 지상권	
37	고산리	2382 -2		대	374	14	이광현	부산 부산진구 냉정로 193-4(개금동)				
38	고산리	2382 -1		전	539	145	이창부	제주시 한경면 고산리 2312				
39	고산리	2383 -1		대	288	140	이창부	제주시 한경면 고산리 2312				
40	고산리	2384 -1		대	360	32	김순주	경기도 부천시 조마루로285번길 47,914동 1113호(중동,미리내마을)				
41	고산리	2375 -5		도로	36	6	북제주군					

도보 제853호 2020년 04월 29일(수요일)

일련 번호	소재지	당초지번	분할지번	지 목	면적		토지소유자		관 계 인			비고
					공부상면적 (㎡)	편입면적 (㎡)	성 명	주 소	성 명	주 소	권리의 종류및내용	
42	고산리	2384 -3		도로	23	19	서요방	제주시 한경면 고산리 2310				
43	고산리	2325 -2		도로	93	20	복제주군					
44	고산리	2325 -3		도로	16	4	복제주군					
45	고산리	2325 -1		전	241	5	이택임 (99/241)	대구 달서구 두류남7길 28-26(두류동)				
							황혜진 (33/241)	인천 계막구 주부토로 538,102동 407호(계산동,한국아파트)				
							김광준 (66/241)	대구 중구 달구벌대로 2081-10,102호(계산동2가,문화주택)				
							장성아 (26/241)	대구 수성구 신천동로 216,3동 602호(중동,서울중동아아프)				
							(주)한성주택개발 (17/241)	대구 중구 명륜로24길 52,301호(대봉동)				
46	고산리	2323 -1		도로	3	3	고봉익					미등기
47	고산리	2384 -4		도로	109	17	서요방	제주시 한경면 고산리 2310				
48	고산리	2323 -2		대	357	54	강승철	제주시 한경면 고산리 2323-2				
49	고산리	2322 -3		전	125	39	강승철	제주시 한경면 고산리 2323-2				
50	고산리	2322		대	494	153	김경수	제주시 한경면 고산리 2322				
51	고산리	2322 -2		전	75	44	강의철	제주시 한경면 고산리 2313				
52	고산리	2314 -1		대	397	49	김수미	경기도 용인시 수지구 진산로66번길 27,703동 201호(풍덕천동,진산마을삼성7차아파트)				
53	고산리	2313 -3		대	273	107	강의철	제주시 한경면 고산로4길 37	복제주 새마을금고	제주시 한림읍 한림리 1303-4	근저당권	
54	고산리	2313 -2		도로	53	16	고종욱	복제주군 한경면 고산리 2339				
55	고산리	2314 -2		도로	53	9	김수미	경기도 용인시 수지구 진산로66번길 27,703동 201호(풍덕천동,진산마을삼성7차아파트)				
56	고산리	2132 -1		전	1,878	207	현운백	제주시 한경면 고산리 2334				
57	고산리	2134 -1		전	2,212	1	오영창	제주시 한경면 고산리 2396				미등기
58	고산리	2133		전	2,221	181	서동일	제주시 한경면 고산리 2310				
59	고산리	2133 -1		전	467	35	서동일	제주시 한경면 고산리 2310				
								이 하 여 백				
	계				293,242	4,902						

토 지 조 서

공익사업의 명칭			신창초등학교 남측 도시계획도로(소로2-12호선) 개설사업		
사업인정의 근거 및 고시일					
사업시행자	성명	제주시장			
	주소	제주시 광양9길 10			
토지소유자	성명				
	주소				

토지의 명세(수용되거나 사용할 토지의 세목조사)

일련 번호	소재지	당초지번	분할지번	지 목	면적		토지소유자		관 계 인			비고
					공부상면적 (㎡)	편입면적 (㎡)	성 명	주 소	성 명	주 소	권리의 종류및내용	
1	한경면 신창리	148 -8		도로	245	4	북제주군					
2	신창리	148 -12		도로	20	1	제주도(교육감)					
3	신창리	448 -3		도로	119	28	좌기옥	제주시 한경면 신창리 332				
4	신창리	448 -1		전	1,408	420	고명자	제주시 삼도일동 511-5				
5	신창리	135		학교	9,554	183	제주도					
6	신창리	449 -1		대	813	229	김상욱	시흥시 신천동 745-11				
7	신창리	449 -3		대	856	103	박미선	제주시 한경면 신창리 449-3				
8	신창리	449 -2		대	526	68	박천	제주시 한경면 신창2길 11				
9	신창리	452		묘	86	77	박미선	제주시 한경면 신창리 449-3				
10	신창리	1481		도로	120,989	46	국(건설부)					
11	신창리	467		답	856	113	김계용	제주시 일주동로 94, 에이동 101호 (화북일동, 광명파크빌라)	농협은행(주)	서울 중구 통일로 120(충정로1가)	근저당권, 지상권	
12	신창리	468		답	711	148	김정자	경기도 안양시 동안구 경수대로797번길 12,204동 1803호(호계동, 한마음2차아파트)				
13	신창리	470 -1		답	446	145	김정희	경기도 부천시 상일로 72, 1841동 608호 (상동, 반달마을)				
14	신창리	471 -1		답	165	2	고재연	제주시 다량곶1길 16, 505호 (노형동, 세기6차아파트)				
15	신창리	475 -3		임	32	1	양두반	제주시 한경면 신창리 293				
							이 하 여 백					
계					136,826	1,568						

토 지 조 서

공익사업의 명칭			환경도서관 동측 도시계획도로(소로3-5호선) 개설사업
사업인정의 근거 및 고시일			
사업시행자	성명	제주시장	
	주소	제주시 광양9길 10	
토지소유자	성명		
	주소		

토지의 명세(수용되거나 사용할 토지의 세목조사)

일련 번호	소재지	당초지번	분할지번	지 목	면적		토지소유자		관 계 인			비고
					공부상면적 (㎡)	편입면적 (㎡)	성 명	주 소	성 명	주 소	권리의 종류및내용	
1	한경면 신창리	1481		도로	120,989	37	국(건설부)					
2	신창리	235 -3		전	29	7	삼화석유(주)	제주시 삼도일동 565-7	에스케이(주)	서울 종로구 종로 26(서린동)	근저당권	
3	신창리	229 -2		도로	106	55	김희봉	제주시 한경면 신창리 228				
4	신창리	229 -1		잡	245	83	김동호	제주시 한경면 신창리 329				
5	신창리	235 -2		도로	73	3	북제주군					
6	신창리	227		전	1,660	47	고철승	제주시 한림읍 한림로 661				
7	신창리	228 -1		대	483	150	좌보관	제주시 한경면 신창리 70	신젠타코리아 (주)	전북 익산시 석양로11길 87(석암동)	근저당권	
8	신창리	2932		임	536	39	강상만	남제주군 안덕면 화순리 1202-1 한전아파트 108-304				
9	신창리	3023		도로	220,787	11	국(건설부)					
10	두모리	2930 -1		전	358	165	김문수	강원 화천군 화천읍 상리 24-3 화남빌라 3-402				
11	두모리	2920		대	430	101	표수연	서울 성동구 금호동1가 538 1층				
12	두모리	2919		전	1,260	163	김은태	서울 송파구 잠실동 19 아파트 22동 508호				
13	두모리	2918		전	1,101	4	김영만	제주시 한경면 두모리 2925				
								이 하 여 백				
계					348,057	865						

토 지 조 서

공익사업의 명칭			용당2길 마을안길 도시계획도로(3-10호선) 개설사업
사업인정의 근거 및 고시일			
사업시행자	성명	제주시장	
	주소	제주시 광양9길 10	
토지소유자	성명		
	주소		

토지의 명세(수용되거나 사용할 토지의 세목조사)

일련 번호	소재지	당초지번	분할지번	지 목	면적		토지소유자		관 계 인			비고
					공부상면적 (㎡)	편입면적 (㎡)	성 명	주 소	성 명	주 소	권리의 종류및내용	
1	한경면 용수리	1059 -3		대	10	3	덕원문화	제주시 한경면 용수리 1128				
2	용수리	1078 -2		잡	23	19	이태양					미등기
3	용수리	1078 -1		도로	76	3	이태양					미등기
4	용수리	4719 -1		도로	374,356	10	국(건설부)					
5	용수리	1079		대	321	1	이기호	서울 서초구 남부순환로 2311-12,101동 1602호(방배동,래미안방배아트힐)				
6	용수리	1091		전	324	145	이기호	서울 서초구 남부순환로 2311-12,101동 1602호(방배동,래미안방배아트힐)				
7	용수리	1083		대	294	1	이기호	서울 서초구 남부순환로 2311-12,101동 1602호(방배동,래미안방배아트힐)	(주)제주은행	제주시 이도일동 1349	근저당권	
8	용수리	1084		대	377	20	김태원	제주시 노형동 1275-10 목성빌라 101호				
9	용수리	1090		대	684	107	맹인환	광주 북구 서암대로 140(신안동)				
10	용수리	1088		전	4,126	180	최규호	성남시 분당구 서현동 92 현대아파트 420-1506				
11	용수리	1089		전	2,536	274	현건양	제주시 한경면 용당리 1440-2				
12	용수리	1100		임	1,107	47	강옥선	서울 강서구 곰달래로25길 24(화곡동)				
13	용수리	1099		임	1,554	102	한재영	제주시 사평6길 33(오라이동)				
14	용수리	1102 -1		전	3,154	76	김정재	제주시 한경면 용당길 6				
15	용수리	1102 -2		도로	7	7	김산호	제주시 한경면 용수리 1104				

도보 제853호 2020년 04월 29일(수요일)

일련 번호	소재지	당초지번	분할지번	지 목	면적		토지소유자		관 계 인			비고
					공부상면적 (㎡)	편입면적 (㎡)	성 명	주 소	성 명	주 소	권리의 종류및내용	
16	용수리	1105 -2		도로	10	10	복제주군					
17	용수리	1106 -2		도로	26	26	현창유					미등기
18	용수리	1106 -1		대	529	17	구은자	복제주군 한경면 용당리 1106-1	한경농업 협동조합	제주시 한경면 두모리 2861-1	근저당권	
19	용수리	1113		대	559	13	좌승진	서울 강서구 등촌로3길 35-5(화곡동)				
							이 하 여 백					
계					390,073	1,061						

토 지 조 서

공익사업의 명칭			귀덕초등학교 동측 도시계획도로(소로2-4호선) 개설사업		
사업인정의 근거 및 고시일					
사업시행자	성명	제주시장			
	주소	제주시 광양9길 10			
토지소유자	성명				
	주소				

토지의 명세(수용되거나 사용할 토지의 세목조사)

일련 번호	소재지	당초지번	분할지번	지 목	면적		토지소유자		관 계 인			비고
					공부상면적 (㎡)	편입면적 (㎡)	성 명	주 소	성 명	주 소	권리의 종류및내용	
1	한림읍 귀덕리	4174		도로	186,342	70	국(건설부)					
2	귀덕리	1228 -2		대	143	24	조병화	복제주군 한림읍 귀덕리 1038				
3	귀덕리	1225		대	443	2	진명수	제주시 한림읍 귀덕리 1225	한림농업 협동조합	제주시 한림읍 한림리 1550-1	근저당권	
4	귀덕리	1227		대	284	50	홍인봉	제주시 한림읍 귀덕리 1227				
5	귀덕리	1224 -1		대	139	22	유주훈	울산광역시 중구 반구로 55, 107동 105호(반구동,이편한세상강변)				

도보 제853호 2020년 04월 29일(수요일)

일련 번호	소재지	당초지번	분할지번	지 목	면적		토지소유자		관 계 인			비고
					공부상면적 (㎡)	편입면적 (㎡)	성 명	주 소	성 명	주 소	권리의 종류및내용	
6	귀덕리	1226		대	714	250	고종석	서울 은평구 불광동 246-7 산수빌 가-201				
7	귀덕리	1190 -2		대	202	140	송명숙	제주시 한림읍 귀덕로 6-5				
8	귀덕리	1190 -1		대	136	3	홍성출	제주시 한림읍 귀덕리 1190-1				
9	귀덕리	1189		대	575	4	이학림	제주시 한림읍 귀덕리 1189				
10	귀덕리	1191 -1		전	2,142	467	조완옥	북제주군 한림읍 귀덕리 1147				
11	귀덕리	1193 -1		전	1,650	62	서양순	제주시 용담1동 261-16				
								이 하 여 백				
계					192,770	1,094						

토 지 조 서

공익사업의 명칭			협재리 도시계획도로(소로3-28호선) 개설사업		
사업인정의 근거 및 고시일					
사업시행자	성명	제주시장	성명	협재리 도시계획도로(소로3-28호선) 개설사업	
	주소	제주시 광양9길 10		주소	
토지소유자	성명		성명		
	주소			주소	

토지의 명세(수용되거나 사용할 토지의 세목조사)

일련 번호	소재지	당초지번	분할지번	지 목	면적		토지소유자		관 계 인			비고
					공부상면적 (㎡)	편입면적 (㎡)	성 명	주 소	성 명	주 소	권리의 종류및내용	
1	한림읍 협재리	1515 -2		임	438	98	이명순	경기도 평택시 동부공원로 47,202동 1106호(비전동,시대코야아파트)				
2	협재리	1517 -1		임	60	1	황보임	경기도 고천시 원문동 2주공 아파트 202동 306호				
3	협재리	1517		전	929	163	황보임	경기도 고천시 원문동 2주공 아파트 202동 306호				

도보 제853호 2020년 04월 29일(수요일)

일련 번호	소재지	당초지번	분할지번	지 목	면적		토지소유자		관 계 인			비고
					공부상면적 (㎡)	편입면적 (㎡)	성 명	주 소	성 명	주 소	권리의 종류및내용	
4	협재리	1523		전	1,243	90	성두용	제주시 한림읍 광산로 125	농협은행(주)	서울 중구 통일로 120(충정로1가)	근저당권, 지상권	
5	협재리	1524		전	1,755	241	성두용	제주시 한림읍 광산로 125	농협은행(주)	서울 중구 통일로 120(충정로1가)	근저당권, 지상권	
6	협재리	1365		전	1,673	64	장대수	제주시 한림읍 협재리 1447				
7	협재리	1364 -1		임	1,557	161	최희숙	서울 서초구 반포동 242-1 반포한양아파트 3동 1205호				
8	협재리	1364 -2		전	770	104	최희숙	서울 서초구 반포동 242-1 반포한양아파트 3동 1205호				
9	협재리	1363		임	1,051	300	우크(주)	제주시 한경면 용수길 150-89	김천신용 협동조합	경북 김천시 부곡중앙4길 32(부곡동)	근저당권, 지상권	
10	협재리	1361		전	2,575	34	한소정	제주시 한림읍 산물길 12-1	제주서부신용 협동조합	제주시 한경면 중산간서로 3610	근저당권, 지상권	
11	협재리	1362 -1		전	992	110	성병철	제주시 한림읍 협재남2길 105-24, 2동	농협은행(주)	서울 중구 통일로 120(충정로1가)	근저당권, 지상권	
12	협재리	1346 -2		임	532	33	성병철	제주시 한림읍 협재남2길 105-24, 2동	농협은행(주)	서울 중구 통일로 120(충정로1가)	근저당권, 지상권	
13	협재리	1531		묘	102	71	현재인	제주시 아라일동 1718-3 아라원신아파트 102-108				
14	협재리	1533 -1		전	7,240	514	김길순	서귀포시 일주동로 8871(호근동)	농업협동 조합중앙회	서울 중구 충정로1가 75	근저당권, 지상권	
									농협은행(주)	서울 중구 통일로 120(충정로1가)	근저당권	
15	협재리	1536 -5		임	408	1	더레인보우컴퍼니(주)	서울 강남구 논현로 427-1, 4층(역삼동,와이에이치빌딩)				
16	협재리	1536 -8		전	135	135	더레인보우컴퍼니(주)	서울 강남구 논현로 427-1, 4층(역삼동,와이에이치빌딩)				
17	협재리	1533 -2		도로	291	23	복제주군					
18	협재리	1567 -4		임	16	9	이용근	제주시 한림읍 협재10길 18,303호(블루오션)				
19	협재리	2872		도로	236,947	66	국(건설부)					
20	협재리	1547 -1		임	1,187	269	현명희	서울 광진구 중곡동 147-142				
21	협재리	1546		전	698	60	윤경애	서울시 관악구 남부순환로152가길 38(신림동)	농협은행(주)	서울 중구 통일로 120(충정로1가)	근저당권	
22	협재리	1545		전	1,051	164	현정희	제주시 한림읍 한림로 638	(주)제주은행	제주시 이도일동 1349	근저당권, 지상권	
23	협재리	1916 -1		전	2,836	300	신순영	제주시 삼도일동 555-10	제주시농업 협동조합	제주시 삼도2동 20-8	근저당권, 지상권	

도보 제853호 2020년 04월 29일(수요일)

일련 번호	소재지	당초지번	분할지번	지 목	면적		토지소유자		관 계 인			비고
					공부상면적 (㎡)	편입면적 (㎡)	성 명	주 소	성 명	주 소	권리의 종류및내용	
24	협재리	1929		전	2,754	4	현순자	제주시 서문로2길 6,501호(용당일동,화진빌라)	한림수산업 협동조합	제주시 한림읍 한림해안로 141-4	근저당권	
25	협재리	1917		전	1,210	16	이종성(1/2)	제주시 한경면 명이1길 38	(주)제주은행	제주시 이도일동 1349	근저당권, 지상권	
							강기영(1/2)	제주시 한경면 명이1길 38				
26	협재리	1916 -2		전	1,068	172	이종성(1/2)	제주시 한경면 명이1길 38	(주)제주은행	제주시 이도일동 1349	근저당권, 지상권	
							강기영(1/2)	제주시 한경면 명이1길 38				
27	협재리	1916 -3		도로	387	46	손지효	제주시 애월읍 고성리 126-7				
28	협재리	1916 -4		전	727	114	박은영	경남 진주시 초장로14번길 27,102동 1203호(초전동,진주초전푸르지오1단지)				
29	협재리	1915		전	407	30	정영주	부산시 동래구 사직2동 43-3				
30	협재리	1842 -5		전	927	94	이영자	서울시 서초구 반포동 1-8 경남아파트 5-801				
31	협재리	1843 -1		전	138	2	정영주	부산시 동래구 사직2동 43-3				
								이 하 여 백				
계					271,666	3,391						

토 지 조 서

공익사업의 명칭			한림공원 동측 도시계획도로(소로3-31호선) 개설사업		
사업인정의 근거 및 고시일					
사업시행자	성명	제주시장			
	주소	제주시 광양9길 10			
토지소유자	성명				
	주소				

토지의 명세(수용되거나 사용할 토지의 세목조서)

일련 번호	소재지	당초지번	분할지번	지 목	면적		토지소유자		관 계 인			비고
					공부상면적 (㎡)	편입면적 (㎡)	성 명	주 소	성 명	주 소	권리의 종류및내용	
1	한림읍 협재리	2872		도로	236,947	680	국(건설부)					
2	협재리	1750 -9		도로	577	1	국(건설부)					
3	협재리	2444		임	99	32	이유철	제주시 한경면 중산간서로 3367	제주서부신용 협동조합	제주시 한경면 중산간서로 3610	근저당권, 지상권	
4	협재리	2443 -1		대	10	10	국(기획재정부)					
5	협재리	2514		임	588	91	김응규	제주시 노형동 1041-4				
6	협재리	2517		임	278	27	윤성미(1/2)	제주시 오복4길 21, 501호(이도이동, 산호맨션2차)				
							윤상익(1/2)	서울시 강북구 솔매로41길 80(미아동)				
7	협재리	2517 -1		임	711	177	이근실	제주시 삼도일동 603-11				
8	협재리	2517 -4		도로	337	69	김영호	제주시 한림읍 협재6길 11				
9	협재리	2526 -2		도로	89	36	라온레저개발(주)	제주시 한경면 용금로 998				
10	협재리	2526 -3		임	122	18	정덕열	제주시 한림읍 협재2길 20				
11	협재리	2525		임	1,117	55	이덕남	제주시 한남로 1378-5	한림농업 협동조합	북제주군 한림읍 한림리 1550-1	근저당권, 지상권	
12	협재리	2021		전	1,108	195	조래성(1/2)	서울시 강서구 화곡로66길 168,703호(등촌동,천우네오젠아파트)				
							양정자(1/2)	서울시 강서구 화곡로66길 168,703호(등촌동, 천우네오젠아파트)				
13	협재리	1758		전	1,243	199	양인수	제주시 한림읍 협재리 1770-1				
14	협재리	1760		전	321	33	양인수	제주시 한림읍 협재리 1770-1				
15	협재리	1759 -1		전	678	109	한정아	경기도 광주시 오포읍 능평로 193,105동1302호(오포베르빌아파트)				
16	협재리	1763 -1		대	337	64	장택영	제주시 한림읍 한림로 372-16	한림농업 협동조합	제주시 한림읍 한림로4길	근저당권	
17	협재리	1763 -2		도로	20	9	북제주군					
18	협재리	1804 -2		도로	13	8	국(건설교통부)					
19	협재리	1804 -5		전	208	7	현재규	제주시 한경면 판포중2길 38	한경농업 협동조합	제주시 한경면 두신로 87	근저당권, 지상권	

도보 제853호 2020년 04월 29일(수요일)

일련 번호	소재지	당초지번	분할지번	지 목	면적		토지소유자		관 계 인			비고
					공부상면적 (㎡)	편입면적 (㎡)	성 명	주 소	성 명	주 소	권리의 종류및내용	
									박선경	제주시 서사로16길 23(삼도일동)	근저당권	
20	협재리	1804 -1		전	102	5	장용식	제주시 한림읍 협재6길 20-1				
21	협재리	1805 -1		전	351	123	오현숙(1/4)	서울시 성북구 하월곡동 219 동신아파트 105-2202				
							홍길선 (2351/9404)	제주시 한림읍 한림로 685-4				
계속	협재리	1805 -1					고진희 (4702/9404)	제주시 한경면 두신로 73	한경농업 협동조합	제주시 한경면 두신로 87	근저당권	
									박선경	제주시 서사로16길 23(삼도일동)	근저당권	
									농업회사 법인영진(주)	울산 남구 월평로 26(신정동)	근저당권	
22	협재리	1803 -1		대	1,286	163	양덕화	북제주군 한림읍 협재리 1805				
23	협재리	1802		전	1,170	159	오현숙(1/2)	서울시 성북구 하월곡동 219 동신아파트 105-2202				
							윤수현(1/2)	울산광역시 남구 신정동 1411-2				
24	협재리	1810		대	1,063	84	오현숙(1/3)	서울시 성북구 하월곡동 219 동신아파트 105-2202				
							윤수현(1/3)	울산광역시 남구 남산로348번길 4(신정동)				
							조향순(1/3)	경기도 동두천시 안흥로 11-9,1101호(안흥동)				
25	협재리	1813 -2		전	294	82	오현숙(1/2)	서울시 성북구 하월곡동 219 동신아파트 105-2202				
							김종원(1/2)	충남 천안시 동남구 목천읍 교천지산길 284-11				
26	협재리	1813 -1		임	678	228	오현숙(1/4)	서울시 성북구 하월곡동 219 동신아파트 105-2202				
							김종원(1/4)	충남 천안시 동남구 목천읍 교천지산길 284-11				
							조향순(1/2)	경기도 동두천시 안흥로 11-9,1101호(안흥동)				
27	협재리	1812 -1		임	2,142	120	오현숙(1/4)	서울시 성북구 하월곡동 219 동신아파트 105-2202				
							조향순(3/4)	경기도 동두천시 안흥로 11-9,1101호(안흥동)				
28	협재리	1817 -2		임	833	71	김태현	제주시 신설로 55,104동 401호(이도이동,제주이도한일베라체)				
29	협재리	1818		전	843	160	오현숙(1/2)	서울시 성북구 하월곡동 219 동신아파트 105-2202				

도보 제853호 2020년 04월 29일(수요일)

일련 번호	소재지	당초지번	분할지번	지 목	면적		토지소유자		관 계 인			비고
					공부상면적 (㎡)	편입면적 (㎡)	성 명	주 소	성 명	주 소	권리의 종류및내용	
							김은정(1/2)	서귀포시 동홍북로48번길 7.에이동 301호(동홍동,총암뉴빌라2차)				
30	협재리	1820		임	1,679	10	고경군	경기도 김포시 유현로 200,120동 304호(풍무동,풍무프르시오)				
31	협재리	1819		임	337	114	고경군	경기도 김포시 유현로 200,120동 304호(풍무동,풍무프르시오)				
32	협재리	1817 -7		전	382	183	배미향	대전광역시 서구 동서대로 967,8동 204호(내동,코오롱아파트)	농협은행(주)	서울 중구 통일로 120(충정로1가)	근저당권, 지상권	
33	협재리	1825 -1		전	2,498	113	(주)석정	충북 청주시 서원구 두꺼비로94번길 72-12(산남동)	(주)신한은행	서울 중구 세종대로9길 20(태평로2가)	근저당권, 지상권	
34	협재리	1825 -4		도로	160	11	제주특별자치도					
35	협재리	1825 -3		도로	20	8	북제주군					
36	협재리	1827 -1		전	278	60	김택중	부산 부산진구 가야대로 708, 802호(범천동,서면그린빌)	중앙새마을금고	제주시 동광로2길 2(이도이동)	근저당권, 지상권	
37	협재리	1832 -8		전	32	30	송정옥	경북 칠곡군 왜관을 평장1길 15-19				
38	협재리	1832 -5		도로	20	18	제주특별자치도					
39	협재리	1832 -7		전	88	88	송정옥	경북 칠곡군 왜관을 평장1길 15-19				
40	협재리	1827 -2		도로	116	33	북제주군					
41	협재리	1832 -2		도로	192	151	제주특별자치도					
42	협재리	1832 -1		전	1,316	33	김정자	제주시 도남동 850-2				
43	협재리	1845 -2		도로	23	15	장성철	부산 영도구 남항로37번길 6(남항동1가)				
44	협재리	1845 -1		전	1,881	72	신창우	제주시 은남4길 29,202호(연동,원빌라)	(주)국민은행	서울 영등포구 국제금융로8길 26(여의도동)	근저당권	
45	협재리	1844 -1		전	1,385	80	김민서	제주시 한림읍 협재로 10	농협은행(주)	서울 중구 통일로 120(충정로1가)	근저당권	
46	협재리	1842 -7		전	269	106	김기현	제주시 용담이동 2715-8				
47	협재리	1843 -3		전	250	3	홍두석	제주시 한경면 신창리 261				
								이 하 여 백				
	계				26,967	3,462						

제주시 고시 제2020-156호

하천점용허가 고시

하천법 제33조 및 같은 법 시행령 제38조 규정에 따라 하천점용허가 처리사항을 아래와 같이 고시합니다.

2020. 4. 27.

제 주 시 장

□ 하천 점용 허가 내용

허가 번호	허가 년월일	점용 목적	하천명	점용위치	점용 면적	점용 기간	피허가자	비고
2020-13	2020. 4. 27.	통신관 관매달기 (2FC D100mm, L=45m)	병문천	제주시 도남동 775번지 (※도남동 696-5번지 인근)	11.3㎡	2020. 4. 27. ~ 2025. 4. 26. (5년 간)	SK 브로드 밴드(주)	

제주시 고시 제2020-158호

애월읍소재지 종합정비사업 기본계획(변경)수립·승인 고시

제주시 애월읍소재지 종합정비사업에 대하여 「농어촌정비법」 제58조에 의거 기본계획(변경) 수립·승인 하였기에 「농어촌정비법시행령」 제58조의 규정에 따라 아래와 같이 고시합니다.

2020년 4월 27일

제 주 시 장

1. 사업의 명칭 : 애월읍소재지 종합정비사업
2. 사업구역 : 제주시 애월읍 일원
3. 사업의 목적
 - 기초 및 기반시설 확충을 통한 지역 주민들의 정주서비스 개선
 - 농어촌 지역의 중심 거점공간으로 육성하여 주민의 삶의 질 향상
4. 주요 사업내용
 - 기초생활기반 : 축구장, 청소년 생생쉼터, 야외공연장 조성, 문화마당, 문화교류센터, 복지센터, 공용주차장 조성 등
 - 지역경관개선
 - 테마가로 조성, 경관정비 등
 - 지역역량강화
 - 주민역량강화교육, 지역활성화 컨설팅, 지역홍보, 부대비용 등

5. 사업시행기간 : 2014. 1. ~ 2021. 12.

※ 예산반영 여부 등 상황에 따라 연장 될 수 있음

6. 사업비 : 9,000백만원(국비 6,300백만원, 지방비 2,700백만원)

7. 사업시행자 : 제주시장

8. 사업계획 변경

(단위 : 백만원)

당 초 계 획		변 경 계 획		추진 상황	
사 업 명	사업비	사 업 명	사업비		
총 계		9,000	총 계	9,000	
기초 생활 기반	소 계	5,194	소 계	6,075	
	축구장/생생쉼터 조성	2,016	축구장/생생쉼터 조성	2,085	일부완료
	애월야외공연장 조성	778	애월야외공연장 조성	765	완료
	문화마당 조성	900	문화마당 조성	900	추진 중
	문화교류센터 조성	600	문화교류센터 조성	637	완료
	복지센터 조성	900	복지센터 조성	848	완료
	-	-	공용주차장 조성	840	
지역 경관	소 계	2,500	소 계	1,760	
	테마가로 조성	2,000	테마가로 조성	1,260	
	애월읍 경관정비	500	애월읍 경관정비	500	
지역 역량 강화	소 계	1,306	소 계	1,165	
	S/W사업(교육, 컨설팅 등)	350	S/W사업(교육, 컨설팅 등)	346	추진 중
	부대비용(계획, 설계 등)	956	부대비용(계획, 설계 등)	819	추진 중

9. 투자계획

(단위 : 백만원)

기능별	사업명	사업량	사업비	연차별 투자계획			비고
				기투자	2020년	2021년	
총 계			9,000	4,896	2,768	1,336	
기초 생활 기반	소 계		6,075	3,920	2,155	-	
	축구장/생생쉼터 조성	1개소	2,085	1,982	103	-	
	애월야외공연장 조성	1개소	765	751	14	-	
	문화마당 조성	2개소	900	204	696	-	
	문화교류센터 조성	3개소	637	135	502	-	
	복지센터 조성	1개소	848	848	-	-	
	공용주차장 조성	1개소	840	-	840	-	
지역 경관 개선	소 계		1,760	-	500	1,260	
	테마가로 조성	1식	1,260	-	-	1,260	
	애월읍 경관정비	1식	500	-	500	-	
지역 역량 강화	소 계		1,165	976	113	76	
	S/W사업(교육/컨설팅 등)	1식	346	346	-	-	
	부대비용(계획/설계 등)	1식	819	630	113	76	

※ 기본계획에 대한 자세한 사항은 제주시청 도시재생과에 비치된 기본계획 변경계획서를 열람 가능하며, 기타 자세한 사항은 제주시청 도시재생과 주거환경개선팀(064-728-3562)으로 문의하여 주시기 바랍니다.

제주시 공고 제2020-1415호

『취약계층 대상 찾아가는 원예치료 프로그램』사업 보조금 지원 사업 재공고

「제주특별자치도 지방보조금 관리 조례」 제14조제1항에 의하여 지방보조금 지원계획을 다음과 같이 재공고합니다.

2020년 4월 21일

제 주 시 장

1. 신청자격

- 공고일 현재 제주시내 소재하고 활동하고 있으며 정관 상 원예치료 사업 관련된 목적사업 또는 주요 사업이 명시된 비영리법인 및 단체

2. 지원 대상 사업

사업명	지원규모	사업추진기간	보조율(%)	접수·문의처
취약계층 대상 찾아가는 원예치료 프로그램	30,000천원	2020년5월~12월31일	90%	노인장애인과 (728-2554)

3. 신청 및 접수

가. 신청기간 : 2020. 4. 21.(화) ~ 2020. 5. 6.(수) (18:00까지)

나. 신청방법 : 직접 제출

(2020. 5. 6. 18:00 도착분까지 유효)

다. 접수장소 : 제주시청 노인장애인과 (장애인재활팀)

※ 주소 : 제주특별자치도 제주시 광양9길 10 (이도이동) 제주시청 노인장애인과

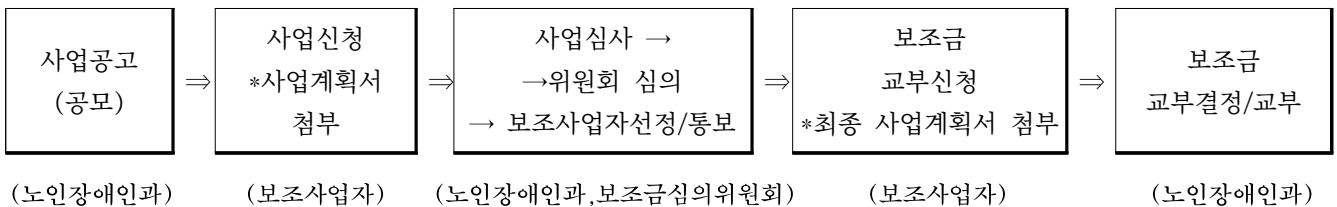
라. 신청서류 : 보조금 지원신청서, 법인·단체소개서, 사업계획서 각 1부.

※ 신청서식 : 서식 참조

마. 문 의 처 : 제주시청 노인장애인과 장애인재활팀 ☎ 064) 728-2554

4. 지원사업 심사 및 통보

- 제주특별자치도 지방보조금심의위원회에서 심의·결정
- 심사기준 : 사업의 적합성, 파급성, 보조사업자의 사업수행능력, 신청예산의 타당성, 자부담비율, 전년도 사업 실적 등
- 결과 통보 : 개별 통보



제주시 공고 제2020-1430호

건설업 처분사전통지 공시송달 공고

「건설산업기본법」 위반업체에 대한 건설업 행정처분에 앞서 처분사전통지서(청문실시 및 의견제출)를 발송하였으나 폐문부재, 이사불명, 수취인불명 등의 사유로 송달이 불가능하여 「행정절차법」 제14조 제4항의 규정에 의거 아래와 같이 공시송달 공고합니다.

아 래

1. 행정처분 대상업체 내역 : 붙임참조
2. 공고기간 : 2020. 4. 21. ~ 2020. 5. 6.
3. 공고장소 : 제주시청 홈페이지 및 게시판
4. 청문일정
 - 가. 기관명 : 제주시청 건설과
 - 나. 청문일시 : 2020.5.8.(금) ~ 2020.5.11.(월)
 - 다. 청문장소 : 제주시청 제3별관 열린정보센터 1층 회의실
5. 청문시 유의사항
 - 가. 귀하는 행정절차법 제31조제2항의 규정에 의거 청문에 출석하여 의견을 진술하고 증거를 제출할 수 있으며, 참고인 · 감정인등에 대하여 질문할 수 있습니다. 만일 청문에 출석하지 아니하는 경우에는 미리 의견서를 제출할 수 있습니다.
 - 나. 귀하는 행정절차법 제35조제2항의 규정에 의거 정당한 사유없이 청문에 출석하지 아니하거나 동법 제31조제3항의 규정에 의거 의견서를 제출하지 아니한 경우에는 다시 의견진술 및 증거제출의 기회를 주지 아니하고 청문을 마칠 수 있습니다. 다만, 정당한 사유로 출석하지 못하거나 의견서를 제출하지 못한 경우에는 행정청에 그 사유를 소명하여야 합니다.
 - 다. 귀하는 행정절차법 제37조의 규정에 의하여 청문이 끝날 때까지 당해 처분의 조사결과에 관한 문서 기타 당해 처분과 관련되는 문서의 열람 또는 복사를 요청할 수 있습니다.
6. 기타 궁금한 사항이 있으시면 제주시청 건설과(064-728-3706)로 문의하시기 바랍니다.

2020. 4. 21.

제 주 시 장

건설산업기본법 위반 행정처분 청문 실시 반송에 따른 공시송달 대상업체 명단

번호	수취인	소재지	업종	위반내역	처분근거	처분내용
1	주식회사정림건설 (최선웅)	제주특별자치도 제주시 용문로 94, 2층 (용담이동)	건축공사업 (01-3417)	실태조사(자본금) 부적격	제83조제3호	영업정지
2	주식회사다건종합건설 (양석환)	제주특별자치도 제주시 인다8길 8 (아라일동)	건축공사업 (01-0581)	실태조사(자본금) 미보고에 따른 시정명령 미이행	제82조제1항제5호	영업정지
3	주식회사도담종합건설 (현윤재)	제주특별자치도 제주시 해안마을12길 2 (해안동)	건축공사업 (02-1100)	실태조사(자본금) 미보고에 따른 시정명령 미이행	제82조제1항제5호	영업정지
4	주식회사한미종합건설 (권오창)	제주특별자치도 제주시 청사로 13, 4층 (도남동)	건축공사업 (01-1458)	1.실태조사(자본금) 미보고에 따른 시정명령 미이행 2.등록기준미달(보증가능금액)	제82조제1항제5호, 제83조제3호	영업정지
5	뜨레모아주택건설주식회사 (고영수)	제주특별자치도 제주시 우정로5길 26 (외도일동)	토목건축공사업 (18-0087)	실태조사(기술인력) 미보고에 따른 시정명령 미이행	제82조제1항제5호	영업정지
6	태경개발주식회사 (김중만)	제주특별자치도 제주시 첨단로 199, 508호 (영평동)	시설물유지관리업(남양주 제02-29-05) 토목공사업(10-1652) 건축공사업(10-2406)	실태조사(기술인력) 미보고에 따른 시정명령 미이행	제82조제1항제5호	영업정지
7	(주)광림건설 (강형근)	제주특별자치도 제주시 노연로 54 503호 (노형동)	철근콘크리트공사업(제주2003-10-08) 상하수도설비공사업(제주2006-13-02) 토공사업(서귀포-08-2-3)	실태조사(기술인력) 미보고에 따른 시정명령 미이행	제82조제1항제5호	영업정지
8	제이브랜드건설주식회사 (김재건)	제주특별자치도 제주시 조천읍 조천북1길 60 1층	철근콘크리트공사업(서귀포2017-09-25)	실태조사(자본금) 미보고에 따른 시정명령 미이행	제82조제1항제5호	영업정지
9	주식회사제원이앤씨건설 (김전영)	제주특별자치도 제주시 중앙로 258 201호 (이도이동)	철근콘크리트공사업(강원-2001-10-52)	1.실태조사(자본금) 미보고에 따른 시정명령 미이행	제82조제1항제5호	영업정지
10	주식회사청마이앤씨 (서지숙)	제주특별자치도 제주시 고산동산1길 6 203호 (이도이동)	시설물유지관리업(여수2008-29-03)	실태조사(자본금) 미보고에 따른 시정명령 미이행	제82조제1항제5호	영업정지
11	주식회사희망건설 (강창은)	제주특별자치도 제주시 고마로 70 302호 (일도이동)	습식방수공사업(안산2017-03-01)	1.실태조사(자본금) 미보고에 따른 시정명령 미이행 2.실태조사(기술인력)미보고에따른시 정명령미이행	제82조제1항제5호	영업정지
12	대동산업주식회사 (우경숙)	제주특별자치도 제주시 신대로17길 17 101호 (연동, 안성빌라)	금속구조물·창호·온실공사업(제주2015- 16-04) 조경식재공사업(2013-07-16)	등록기준미달(보증가능금액)	제83조제3호	영업정지

도보 제853호 2020년 04월 29일(수요일)

번호	수취인	소재지	업종	위반내역	처분근거	처분내용
13	주식회사팔팔종합건설 (나홍석)	제주특별자치도 제주시 서사로 101, 2층 (삼도일동)	건축공사업(170271)	등록기준미달(보증가능금액)	제83조제3호	영업정지
14	주식회사성현종합건설 (문용휘)	제주특별자치도 제주시 선덕로6길 27-7 1층 (연동, 아리움빌)	건축공사업(18-0801)	영업정지 기간내 실태조사 미보고	제83조제3호의2	등록말소
16	㈜금강건설 (강상규)	제주특별자치도 제주시 기와7길 81 (영평동)	실내건축공사업(제주2014-01-01)	영업정지 기간내 실태조사 미보고	제83조제3호의2	등록말소
17	금원건설주식회사 (이찬영)	제주특별자치도 제주시 오남로 7-6, 나동 비01호 (오라일동, 금원양상블)	건축공사업(18-0717)	영업정지 기간내 실태조사 미보고	제83조제3호의2	등록말소
18	주식회사동토종합건설 (강구원)	제주특별자치도 제주시 임항로 282 201호, 202호 (건입동)	토목건축공사업(10-5080)	영업정지 기간내 실태조사 미보고	제83조제3호의2	등록말소
19	주식회사백록종합건설 (송한라)	제주특별자치도 제주시 은남1길 22, 2층(연동)	건축공사업(18-0752)	영업정지 기간내 실태조사 미보고	제83조제3호의2	등록말소
20	주식회사우현건설 (박인자)	제주특별자치도 제주시 선덕로6길 27-7 101호 (연동, 아리움빌)	철근·콘크리트공사업(제주2015-09-04)	영업정지 종료일 후 미달사항 미보완	제83조제8호의2	등록말소
21	주식회사대산산업개발 (임동현)	제주특별자치도 제주시 사장길 28-1 연동한두빌라 101호 (연동)	석공사업(제주2014-04-02)	영업정지 종료일 후 미달사항 미보완	제83조제8호의2	등록말소

제주시 공고 제2020-1448호

건설업 행정처분 공고

「건설산업기본법」 제83조의 규정에 의한 건설업 행정처분(등록말소)사항을 「건설산업기본법」 제85조의 3 및 같은 법 시행규칙 제36조의3의 규정에 의거 아래와 같이 공고합니다.

아 래

1. 행정처분 내역

상 호	대표자	영업소재지	처분업종	처분내용	처분사유	처분근거
한빛에너지	박영우	제주특별자치도 제주시 고마로115, 3층	가스시설시공업 제2종	등록말소	건설업체의 폐업사실 확인	건설산업기본법 제83조 제12호

2. 행정쟁송 안내

이 처분에 이의가 있는 경우, 행정심판의 청구는 제주특별자치도행정심판위원회, 행정소송의 제기는 제주지방법원에 하여야 하며, 행정심판 또는 소송의 청구는 처분이 있음을 안 날부터 90일 이내에 청구하여야 하며, 행정심판은 처분이 있는 날로부터 180일, 행정소송은 처분이 있는 날로부터 1년이 경과하면 청구 또는 제기하지 못합니다.

※ 기타 문의사항은 제주시청 건설과(064-728-3703)로 하시기 바랍니다.

2020. 4. 23.

제 주 시 장

제주시 공고 제2020-1461호

관광진흥법 위반업체(국내여행업) 행정처분 통지 공시송달 공고

「관광진흥법」 제9조 및 「제주특별자치도 관광진흥 조례」 제15조제1항(보험의 가입 등)을 위반한 관광사업체(국내여행업)에 대하여 동법 제35조(등록취소 등) 및 동법 시행령 제33조(행정처분의 기준 등)제1항 규정에 의거 행정처분 통지서를 우편(등기)발송하였으나, 폐문부재 등의 사유로 반송되어 행정처분 통지서 송달이 불가능하므로 행정절차법 제14조제4항의 규정에 의거 다음과 같이 공시송달 공고합니다.

※ 「행정절차법」 제15조제3항의 규정에 따라 공고일 부터 14일이 지난 때에 송달의 효력이 발생합니다.

- 다 음 -

1. 처 분 명 : 1차 행정처분(시정명령)

2. 당 사 자

등록번호	업체명	대표자	사무실 소재지	시정기한	반송사유
776	제주올로투어	김지훈	제주시 동광로16길 15, 3층	2020. 5. 8.	폐문부재 등

3. 처분의 원인이 되는 사실 : 「관광진흥법」 제9조 및 「제주특별자치도 관광진흥 조례」 제15조 위반 (보험 미가입)

4. 법적근거 및 조문내용 : 「관광진흥법」 제35조 및 동법 시행령 제33조

위반사항	근거법령	행정처분기준			
		1차	2차	3차	4차
아. 법 제9조에 따른 보험 또는 공제에 가입하지 아니하거나 영업보증금을 예치하지 아니한 경우	법 제35조 제1항 제4호	시정명령	사업정지 1개월	사업정지 2개월	등록취소

5. 공고 기간 : 2020. 4. 23. ~ 2020. 5. 8.

6. 게시장소 : 제주도 및 타 지방자치단체 인터넷 홈페이지 및 제주도보

7. 기타 문의사항이 있으시면 제주특별자치도 관광진흥과(064-728-2784)로 문의하시기 바랍니다.

2020. 4. 23.

제 주 시 장

제주시 공고 제2020-1468호

건설업 폐업신고에 의한 등록말소 공고

「건설산업기본법」 제20조의2의 규정에 의한 건설업 폐업신고에 따른 등록말소 처리사항을 같은 법 제20조의2 제2항 및 같은 법 시행규칙 제20조의3 규정에 의거 아래와 같이 공고합니다.

2020년 4월 24일

제 주 시 장

1. 상 호 명: (주)청마건설
2. 대 표 자: 서 지 혁
3. 법인(주민)등록번호: 110111 - *****
4. 소 재 지: 제주특별자치도 제주시 고산동산1길 6, 203호
5. 폐업신고업종
가. 조경공사업
6. 폐업사유: 사업포기
7. 등록말소일: 2020. 4. 24.

제주시 공고 제2020-1481호

공익사업 준비를 위한 출입허가 공고

제주시에서 추진 중인 공익사업에 대하여 「공익사업을 위한 토지 등의 취득 및 보상에 관한 법률」 제9조 및 제10조에 따라 사업 준비를 위한 측량, 조사 등을 위해 타인이 점유하는 토지에 출입하고자 아래와 같이 토지의 출입 허가를 공고합니다.

2020년 4월 29일

제 주 시 장

1. 사업의 개요

사업의 종류	사업명	사업예정지(위치)	사업규모	비고
시(군)도 개발사업	군도63호선 (함덕~산굼부리) 확포장사업	(기점) 제주시 조천읍 선흘리 3182-2 (종점) 제주시 조천읍 선흘리 산64-1	도로 확포장 연장(L) : 2.4km 폭원(B) : 12.0m	
농어촌도로 개발사업	대덕선(대흘2리) 농어촌도로 정비사업	(기점) 제주시 조천읍 대흘리 1719-2 (종점) 제주시 조천읍 대흘리 553-2	도로 확포장 연장(L) : 2.5km 폭원(B) : 10.0m	
농어촌도로 개발사업	신난발선 농어촌도로 정비사업	(기점) 제주시 구좌읍 한동리 4093 (종점) 제주시 구좌읍 한동리 2767-2	도로 확포장 연장(L) : 2.0km 폭원(B) : 10.0m	
위험도로 구조개선사업	신촌지점 위험도로 구조개선사업	(기점) 제주시 조천읍 신촌리 307-1 (종점) 제주시 조천읍 와흘리 1492-1	도로 확포장 연장(L) : 1.08km 폭원(B) : 10.0m	

※ 상기 사업개요는 사업시행자 사정에 따라 변경될 수 있음

2. 사업시행자의 명칭(성명 및 주소)

가. 성명 : 제주시장

나. 주소 : 제주시 광양9길10(이도이동, 제주시청)

3. 출 입 목 적 : 공익사업 추진을 위한 측량, 조사, 감정평가, 공사 등

4. 출입할 토지의 구역 : 첨부 토지조서 참조

5. 출입대상자 : 상기 사업관련 업무 관계자

6. 출 입 기 간 : 공고일로부터 사업종료시까지

7. 문 의 처 : 제주시 건설과 도로시설팀 ☎064-728-3733

8. 기 타 사 항 : 기타 통지가 불가한 자에 대하여는 이 공고로 갈음함

첨부 1~4 공익사업별 토지조서 각 1부.

【첨부 1】 군도63호선(함덕~산굼부리) 확포장사업 토지조서

일련 번호	토지소재지		지 번	지목	전체면적 (㎡)	편입면적 (㎡)	소유자		비 고
	행정시	읍명동리					성 명	주 소	
계	128필지				681,889	42,368			
1	제주시	조천읍 선흘리	3190-5	도	466	401	국(건설교통부)		
2	제주시	조천읍 선흘리	3190-3	임	2,261	221	신명숙	부산광역시 사상구 사상로481(모라동)	지분 2/8
							신차선	경상남도 창원시 성산구 창원대로 1209번길 22, 211동1303호(성주동,프리빌리지2차)	지분 2/8
							신경민	대구광역시 중구 달구벌대로 1975, 101동 1001호 (대신동,태왕아너스스카이)	지분 2/8
							신성규	대구광역시 수성구 수성로69길 65, 202동 905호 (수성동1가,수성롯데캐슬더퍼스트)	지분 1/8
							김수민	대구광역시 수성구 수성로69길 65, 202동 905호 (수성동1가,수성롯데캐슬더퍼스트)	지분 1/8
3	제주시	조천읍 선흘리	3189	임	1,412	185	신명숙	부산광역시 사상구 사상로481(모라동)	지분 2/8
							신차선	경상남도 창원시 성산구 창원대로 1209번길 22, 211동1303호(성주동,프리빌리지2차)	지분 2/8
							신경민	대구광역시 중구 달구벌대로 1975, 101동 1001호 (대신동,태왕아너스스카이)	지분 2/8
							신성규	대구광역시 수성구 수성로69길 65, 202동 905호 (수성동1가,수성롯데캐슬더퍼스트)	지분 1/8
							김수민	대구광역시 수성구 수성로69길 65, 202동 905호 (수성동1가,수성롯데캐슬더퍼스트)	지분 1/8
4	제주시	조천읍 선흘리	3109	과	4,834	619	고경자	제주시 조천읍 선흘리 2503-4	지분 1/2
							고경남	제주시 화북이동 4955-2 문화아파트 가-603	지분 1/2
5	제주시	조천읍 선흘리	3109-1	도	40	39	안창아	제주시 조천읍 선흘리 104	
6	제주시	조천읍 선흘리	4199	도	174,510	5,507	제주특별자치도		
7	제주시	조천읍 선흘리	3109-2	도	38	39	안창아	제주시 조천읍 선흘리 104	
8	제주시	조천읍 선흘리	3108	임	2,195	51	김승범	충청남도 천안시 서북구 한들3로 100, 106동1401호(백석동,백석마을아이파크)	
9	제주시	조천읍 선흘리	3107	과	3,584	234	김한철	제주시 노형동731-1현대아파트104-301	지분 1/2
							백민자	제주시 노형동731-1현대아파트104-301	지분 1/2
10	제주시	조천읍 선흘리	3107-1	도	109	109	부여신	제주시 조천읍 함덕리 272-61	
11	제주시	조천읍 선흘리	3106-1	도	26	26	제주특별자치도		
12	제주시	조천읍 선흘리	3106	임	1,319	755	제주특별자치도		
13	제주시	조천읍 선흘리	3106-2	도	195	115	제주특별자치도		
14	제주시	조천읍 선흘리	2970	과	4,083	31	이재숙	제주시 구남동1길 2, 202호(이도이동)	
15	제주시	조천읍 선흘리	2971-1	도	9	9	한춘섭	제주시 조천읍 함덕리 1386	
16	제주시	조천읍 선흘리	2970-1	과	2,000	21	김원기	공주시 웅진동 95-1덕수빌리지 102-302	지분 1/2
							정형례	서울 노원구 공릉동 743 한보아파트 103-1203	지분 1/2
17	제주시	조천읍 선흘리	2970-2	과	992	24	최혜란	인천광역시 연수구 솔샘로 20, 103동803호(청학동,삼용아파트)	
18	제주시	조천읍 선흘리	2970-4	과	430	8	김재효	제주시 해안마을 7길 13-3(해안동)	

도보 제853호 2020년 04월 29일(수요일)

일련 번호	토지소재지		지 번	지목	전체면적 (㎡)	편입면적 (㎡)	소유자		비 고
	행정시	읍명동리					성 명	주 소	
19	제주시	조천읍 선흘리	2978	임	31,870	809	현정자	제주시 조천읍 선흘남2길 68	지분 1/2
							현정인	제주시 조천읍 선흘남2길 68	지분 1/2
20	제주시	조천읍 선흘리	3091-1	도	103	35	부양하	제주시 조천읍 선흘리 3481	
21	제주시	조천읍 선흘리	2974	임	3,392	13	류지훈	서울시 강남구 개포동 660-2주공아파트 102-302	
22	제주시	조천읍 선흘리	3090-2	임	297	268	강만옥	부산광역시 남구 감만동 44-93	
23	제주시	조천읍 선흘리	3089-3	임	3,959	674	김춘자	제주시 월랑로 10길 11(노형동)	
24	제주시	조천읍 선흘리	3089-1	도	556	413	김재형	제주시 조천읍 함덕리 961	
25	제주시	조천읍 선흘리	3089-2	전	8	8	이태훈	제주시 국기중길 22-10, 101호(연동,반야원룸)	
26	제주시	조천읍 선흘리	3088-1	도	468	252	이성중	제주시 이도일동 1421-9	
27	제주시	조천읍 선흘리	3049-2	임	130	116	문행진		사정
28	제주시	조천읍 선흘리	3048	과	13,371	1,118	이성중	제주시 이도일동 1421-9	
29	제주시	조천읍 선흘리	3050-1	도	30	30	제주특별자치도		
30	제주시	조천읍 선흘리	3048-2	도	904	853	이성중	제주시 이도일동 1421-9	
31	제주시	조천읍 선흘리	3047-8	전	331	8	정병용	서울시 영등포구 문래로4길 6, 201동1209호(문래동6가,현대아파트)	
32	제주시	조천읍 선흘리	3047-9	전	735	73	이상복	제주특별자치도 제주시 조천읍 선흘남1길 93-2	
							조경미	제주특별자치도 제주시 조천읍 선흘남1길 93-2	
33	제주시	조천읍 선흘리	3047-1	도	210	210	이광현	제주시 조천읍 함덕30길 27, 106동202호(광명샤인빌)	
34	제주시	조천읍 선흘리	3853	목	21,236	22	김강덕	경기도 양평군 청운면 중재골길 99-25	
35	제주시	조천읍 선흘리	3821-1	도	733	722	한관용	제주시 삼도일동 558-1	
36	제주시	조천읍 선흘리	3821-2	임	86	86	장정열	제주시일도2동 113-7대유대림아파트301-501호	
37	제주시	조천읍 선흘리	3841	전	7,299	38	김영수	북제주군 조천읍 북촌리 596	지분 1/2
							강성순	북제주군 조천읍 북촌리 596	지분 1/2
38	제주시	조천읍 선흘리	3822-1	도	548	528	문재영		사정
39	제주시	조천읍 선흘리	3822-2	임	791	398	문재영		사정
40	제주시	조천읍 선흘리	3835-2	임	648	191	이동규	제주시 동광로 56, 1002호(이도이동,길용파크빌라트)	
41	제주시	조천읍 선흘리	3835-5	임	661	311	이동규	제주시 동광로 56, 1002호(이도이동,길용파크빌라트)	
42	제주시	조천읍 선흘리	3835-1	도	623	623	김달천		사정
43	제주시	조천읍 선흘리	3836-1	도	36	34	한관용	제주시 삼도일동 558-1	
44	제주시	조천읍 선흘리	3838	목	17,505	1,074	김영수	인천시 부평구 십정동 607 동암 신동아 아파트 115-1305	
45	제주시	조천읍 선흘리	3836-21	전	1,492	458	조경미	제주시 조천읍 선흘남1길 93-2	지분 1/2
							이상복	서울특별시 성동구 매봉길 15, 108동 705호 (옥수동,래미안옥수리버전아파트)	지분 1/2

도보 제853호 2020년 04월 29일(수요일)

일련 번호	토지소재지		지 번	지목	전체면적 (㎡)	편입면적 (㎡)	소유자		비 고
	행정시	읍명동리					성 명	주 소	
46	제주시	조천읍 선흘리	3866	임	24,529	924	황정희	서울시 강남구 압구정동 489한양아파트 31-903	
47	제주시	조천읍 선흘리	3867	전	4,307	354	한중렬	제주시 일도일동 1298번지 22	
48	제주시	조천읍 선흘리	3868	전	2,374	678	김미순	제주시 조천읍 함덕30길 27, 106동202호(광명샤인빌)	
49	제주시	조천읍 선흘리	2108	임	5,663	650	김상범	제주시 만덕로3길 26,108동 502호(건입동,현대아파트)	
50	제주시	조천읍 선흘리	2109	임	3,213	879	황진희	제주시 일도이동 1014-11	
51	제주시	조천읍 선흘리	2106	대	296	7	박재식	강원도 춘천시 동면 만천리 802-6	
52	제주시	조천읍 선흘리	산64	임	104,299	3,255	학교법인 한양학원	서울시 성동구 행당동17	
53	제주시	조천읍 선흘리	산170	도	754	871	국(건설부)		
54	제주시	조천읍 선흘리	4210	도	228	229	국(건설부)		
55	제주시	조천읍 선흘리	2120	임	7,154	115	정복희	서울시 동대문구 제기동 137-416	
56	제주시	조천읍 선흘리	2084	임	1,798	541	류자하	경북 구미시 옥계동 543,에덴아파트 101-302	
57	제주시	조천읍 선흘리	산64-1	도	3,774	781	학교법인 한양학원	서울시 성동구 행당동17	
58	제주시	조천읍 선흘리	산64-2	임	15,695	11	학교법인 한양학원	서울시 성동구 행당동17	
59	제주시	조천읍 선흘리	2085-1	도	116	42	조성윤	서울특별시 성북구 보문동 3가 168	
60	제주시	조천읍 선흘리	2096-1	도	147	36	이금희	제주시 조천읍 북촌리 597	
61	제주시	조천읍 선흘리	2097-1	도	90	55	강두옥	제주시 조천읍 조천리 2337-2해양연립 마-410	
62	제주시	조천읍 선흘리	4203	도	100,827	305	제주특별자치도		
63	제주시	조천읍 선흘리	산62	임	35,702	1,263	제주특별자치도		
64	제주시	조천읍 선흘리	산171	도	1,200	834	국(기획재정부)		
65	제주시	조천읍 선흘리	2103	임	1,279	21	한영자	제주시 일도일동 1298-22	
66	제주시	조천읍 선흘리	2106-1	임	684	47	홍이순	강원도 춘천시 동면 소양강로 302	지분 1/2
							유종열	서울특별시 강서구 방화대로47가길 22, 401동 201호(방화동,방화아파트)	지분 1/2
67	제주시	조천읍 선흘리	2106-3	임	24	8	박재식	강원도 춘천시 동면 만천리 802-6	
68	제주시	조천읍 선흘리	3869-1	임	573	63	김미순	제주시 조천읍 함덕30길 27, 106동202호(광명샤인빌)	
69	제주시	조천읍 선흘리	3888	전	3,253	108	유재섭	서귀포시 대포연대로 25(대포동)	
70	제주시	조천읍 선흘리	3889-1	임	198	13	김선영	제주시 조천읍 선료로 188-2	
71	제주시	조천읍 선흘리	3889	임	856	36	김영희	제주시 조천읍 선교로 188-2	
72	제주시	조천읍 선흘리	3890-1	임	1,603	381	이길숙	경기도 용인시 기흥구 구성3로65, 331동1202호(청덕동,휴먼시아몰푸레마을)	
73	제주시	조천읍 선흘리	3890	임	3,554	884	이상복	서울특별시 동작구 상도동 211-174 대왕주택201호	

도보 제853호 2020년 04월 29일(수요일)

일련 번호	토지소재지		지 번	지목	전체면적 (㎡)	편입면적 (㎡)	소유자		비 고
	행정시	읍명동리					성 명	주 소	
74	제주시	조천읍 선흘리	3903	임	1,114	136	고응명		사정
75	제주시	조천읍 선흘리	3835-4	임	200	109	최연지	인천광역시 부평구 부일로69,107동903호 (부개동,부개역푸르지오)	
76	제주시	조천읍 선흘리	3834-1	도	107	34	장정언	제주시 삼도일동 783-6	
77	제주시	조천읍 선흘리	3835	임	856	112	차정근	제주시 신대로22길 25, 510호 (연동,아일랜드마이빌)	
78	제주시	조천읍 선흘리	3822	임	13,373	147	주식회사 오성개발	경상남도 창원시 성산구 중앙대로 95,304호 (중앙동,기산파라다이스)	
79	제주시	조천읍 선흘리	3821-7	임	764	31	정해정	경상남도 창원군 영산면 영산장마로 719, 4동 106호(성동누리마을)	
80	제주시	조천읍 선흘리	3821-6	임	695	23	박경화	경상남도 창원시 성산구 신사로 116, 4동107(사파동,동서사원아파트)	지분 529/695
							이영숙	경상남도 창원시 마산합포구 월영남로 59, 107동 1002호(월영동,동아아파트)	지분 166/695
81	제주시	조천읍 선흘리	3821-5	임	695	45	전정옥	경남 창원시 마산합포구 산호시장길27(산호동)	
82	제주시	조천읍 선흘리	3821	임	853	130	손세열	경남 창원시 의창구 반계로104-21,106동1306호 (팔용동,벽산블루밍아파트비단지)	
83	제주시	조천읍 선흘리	3820	임	1,335	163	양윤자	제주시 조천읍 조천 우회로 525, 101동201호(에덴빌리지1차)	
84	제주시	조천읍 선흘리	3820-1	도	73	73	김도규	제주시 조천읍 함덕리 273-5	
85	제주시	조천읍 선흘리	3819	목	4,925	288	하수연	서울 강남구 청담동 59-16 연세빌라 801	
86	제주시	조천읍 선흘리	3819-1	도	70	70	장정언	제주시 삼도일동 783-6	
87	제주시	조천읍 선흘리	3053-1	도	23	23	제주특별자치도		
88	제주시	조천읍 선흘리	3053	임	1,028	925	제주특별자치도		
89	제주시	조천읍 선흘리	3048-3	과	1,802	1,802	이성중	제주시 이도일동 1421-9	
90	제주시	조천읍 선흘리	3050	임	1,573	1,420	제주특별자치도		
91	제주시	조천읍 선흘리	3049	임	454	24	문행진		사정
92	제주시	조천읍 선흘리	3049-1	도	342	228	문행진		사정
93	제주시	조천읍 선흘리	3048-1	도	78	21	이성중	제주시 이도일동 1421-9	
94	제주시	조천읍 선흘리	3088	과	3,305	722	이재상	제주시 한경면 조수리 2593	
95	제주시	조천읍 선흘리	3090-1	도	292	274	강창문	제주시 일도일동 1145	
96	제주시	조천읍 선흘리	3090-4	임	817	194	양기훈	제주시 조천읍 선흘리 3090	
97	제주시	조천읍 선흘리	3091	임	2,029	11	고영미	제주시 조천읍 선흘남1길 50	
98	제주시	조천읍 선흘리	2973-1	도	54	2	문경복	제주시 조천읍 함와로 42	
99	제주시	조천읍 선흘리	3097-1	도	276	273	고이공	제주시 조천읍 선흘리 2733-6	
100	제주시	조천읍 선흘리	3097	임	1,638	247	고복자	제주시 일도이동 378-12	

도보 제853호 2020년 04월 29일(수요일)

일련 번호	토지소재지		지 번	지목	전체면적 (㎡)	편입면적 (㎡)	소유자		비 고
	행정시	읍명동리					성 명	주 소	
101	제주시	조천읍 선흘리	3098	창	565	36	김태연	제주시 조천읍 선흘남1길 30	
102	제주시	조천읍 선흘리	3098-1	도	132	115	강기범	제주시 조천읍 함덕리 205	
103	제주시	조천읍 선흘리	3098-3	창	400	23	염순원	부산광역시 남구 용호동 197 지에스하이츠자이 301-2004	
104	제주시	조천읍 선흘리	3105-1	도	289	23	제주특별자치도		
105	제주시	조천읍 선흘리	3104-3	도	8	5	주식회사 신한씨앤디	대구광역시 동구 동대구로 460(신천동)	
106	제주시	조천읍 선흘리	3104-2	도	35	35	주식회사 신한씨앤디	대구광역시 동구 동대구로 460(신천동)	
107	제주시	조천읍 선흘리	3104	임	1,558	291	류장호	대구광역시 달서구 조암남로10, 103동2503호(원성동,월성이-편한세상)	
108	제주시	조천읍 선흘리	3108-1	도	26	26	이우금	서울 서대문구 연희동 152-4	
109	제주시	조천읍 선흘리	3104-1	도	6	6	주식회사 신한씨앤디	대구광역시 동구 동대구로 460(신천동)	
110	제주시	조천읍 선흘리	3103-2	임	1,210	224	류장호	대구광역시 달서구 조암남로10, 103동2503호(원성동,월성이-편한세상)	
111	제주시	조천읍 선흘리	3103-1	도	176	176	주식회사 신한씨앤디	대구광역시 동구 동대구로 460(신천동)	
112	제주시	조천읍 선흘리	3103	임	154	7	주식회사 신한씨앤디	대구광역시 동구 동대구로 460(신천동)	
113	제주시	조천읍 선흘리	3110	임	2,003	118	주식회사 신한씨앤디	대구광역시 동구 동대구로 460(신천동)	
114	제주시	조천읍 선흘리	3110-1	도	225	172	주식회사 신한씨앤디	대구광역시 동구 동대구로 460(신천동)	
115	제주시	조천읍 선흘리	3188-4	도	510	401	부인선	제주시 조천읍 선흘리 2633	
116	제주시	조천읍 선흘리	3188-1	전	1,402	192	박윤수	제주시 조천읍 선흘리 1098	
117	제주시	조천읍 선흘리	3188-3	도	227	154	국(국토부)		
118	제주시	조천읍 선흘리	3187-2	도	526	277	제주특별자치도		
119	제주시	조천읍 선흘리	3187-4	도	149	73	민경명	제주시 조천읍 함덕리 1004-1	
120	제주시	조천읍 선흘리	3187-5	도	309	73	민경명	제주시 조천읍 함덕리 1004-1	
121	제주시	조천읍 선흘리	3187-6	도	157	10	제주특별자치도		
122	제주시	조천읍 선흘리	3182-3	도	48	48	제주특별자치도		
123	제주시	조천읍 선흘리	3188-2	도	245	245	제주특별자치도		
124	제주시	조천읍 선흘리	3182-4	도	408	62	제주특별자치도		
125	제주시	조천읍 선흘리	3182-2	도	645	353	제주특별자치도		
126	제주시	조천읍 선흘리	3190-6	도	102	25	제주특별자치도		
127	제주시	조천읍 선흘리	3190-4	도	144	48	국(건설교통부)		
128	제주시	조천읍 선흘리	3190-2	도	744	473	제주특별자치도		

【첨부 2】 대덕선(대흘2리) 농어촌도로 정비사업 토지조사

일련 번호	토지소재지		지 번	지목	전체면적 (㎡)	편입면적 (㎡)	소유자		비 고
	행정시	읍명동리					성 명	주 소	
계	205필지				385,070	30,579			
1	제주시	조천읍 대흘리	1719-2	도	168	89	오규성		사정
2	제주시	조천읍 대흘리	1719-4	도	23	3	북제주군		
3	제주시	조천읍 대흘리	1719-1	임	853	273	대흘1리새마을회	북제주군 조천읍 대흘리 2296	
4	제주시	조천읍 대흘리	2787	도	144,562	6,474	국(건설부)		
5	제주시	조천읍 대흘리	1719-3	도	10	6	오규성		사정
6	제주시	조천읍 대흘리	1743-2	도	264	185	북제주군		
7	제주시	조천읍 대흘리	1709	과	13,224	218	정준호 홍은숙	제주시 애월읍 광령평화2길 116-34 제주시 애월읍 광령평화2길 116-34	지분 1/2 지분 1/2
8	제주시	조천읍 대흘리	1742-2	도	155	131	홍균표	북제주군 조천읍 대흘리 2102	
9	제주시	조천읍 대흘리	1742-1	과	4,865	2	홍균표	북제주군 조천읍 신촌리 2102	
10	제주시	조천읍 대흘리	1720-2	도	10	7	북제주군		
11	제주시	조천읍 대흘리	1709-6	과	6,654	40	정원규	제주시 애월읍 광령평화2길 116-38	
12	제주시	조천읍 대흘리	1709-3	대	479	66	김지영	제주시 동문로16길 40(일도이동)	
13	제주시	조천읍 대흘리	1709-4	과	223	12	김희영	서귀포시 남원읍 하례로 206-1	
14	제주시	조천읍 대흘리	1722-2	도	218	202	북제주군		
15	제주시	조천읍 대흘리	1741-2	도	139	139	북제주군		
16	제주시	조천읍 대흘리	1741-1	임	1,501	22	재단법인대한예수교 장로회총회(합동측) 유지재단	서울특별시 강남구 영동대로 330(대치동)	
17	제주시	조천읍 대흘리	1725-3	임	183	20	김희영	서귀포시 남원읍 하례로 206-1	
18	제주시	조천읍 대흘리	1709-2	대	6,882	84	정은유	제주시 구좌읍 문주랑로1길 76-1	지분 693/6882
							고영관	제주시 수덕로 44, 203동 105호 (노형동, 뜨란채)	지분 697/6882
							(주)투아이엠	서울특별시 강서구 양천로 401, 비동 503호 (가양동,강서한강자이타워지식산업센터)	지분 667/6882
							강순택	서귀포시 대포로96번길 4(대포동)	지분 559/6882
							이주영	제주시 조천읍 북선로 331-20	지분 521/6882
							박성욱	인천광역시 서구 청라라임로 17, 121동 604호 (연희동,힐데스하임)	지분 564/6882
							정병혜	제주시 조천읍 곱은달서길 173-7	지분 1394/6882
							강영순	제주시 광양13길 52,201호(이도이동)	지분 431/6882
							박정아	제주시 구남동2길 51-3, 302호 (이도이동, 띠아모빌)	지분 515/6882
							김성두	제주시 조천읍 곱은달서길 173-3, 1동	지분 76/6882
							이재철	제주시 조천읍 곱은달서길 173-3, 1동	지분 69/6882
							김정선	경기도 양평군 지평면 초왕골3길 38-5	지분 696/6882

도보 제853호 2020년 04월 29일(수요일)

일련 번호	토지소재지		지 번	지목	전체면적 (㎡)	편입면적 (㎡)	소유자		비 고
	행정시	읍명동리					성 명	주 소	
19	제주시	조천읍 대흘리	1725-1	대	1,825	1	김성두	제주시 조천읍 곱은달서길 173-3, 1동	지분 473/1825
							이성효	충청남도 서산시 대산읍 물안1로 123, 203동 1207호(롯데캐미칼사택)	지분 481/1825
							김태훈	서귀포시 대정읍 하모이삼로51번길 3	지분 455/1825
							이재철	제주시 애월읍 하귀7길 59-1, 2층	지분 416/1825
20	제주시	조천읍 대흘리	1725-2	도	86	80	북제주군		
21	제주시	조천읍 대흘리	1740-1	임	1,286	79	재단법인대한예수교 장로회총회(합동측) 유지재단	서울특별시 강남구 대치동 1007-3	
22	제주시	조천읍 대흘리	1740-2	도	532	518	북제주군		
23	제주시	조천읍 대흘리	1740-3	도	102	37	북제주군		
24	제주시	조천읍 대흘리	1726	대	2,038	28	강선아	제주시 용담로1길 33, 602호 (용담삼동,용두암현대4차아파트)	지분 499/2038
							부혜정	제주시 조천읍 북촌11길 16-1	지분 449/2038
							김태훈	서귀포시 대정읍 하모이삼로51번길 3	지분 25/2038
							박정아	제주시 구남동2길 51-3, 302호(이도이동, 따야모빌)	지분 25/2038
							강영순	제주시 광양13길 52,201호(이도이동)	지분 9/2038
							이성효	충청남도 서산시 대산읍 물안1로 123, 203동 1207호(롯데캐미칼사택)	지분 63/2038
							문경남	제주시 신산로13길 28-9(일도이동)	지분 591/2038
							강인형	제주시 조천읍 와흘상길 39-1	지분 377/2038
25	제주시	조천읍 대흘리	1730-2	도	278	278	북제주군		
26	제주시	조천읍 대흘리	1730-3	대	2,491	31	최선규	서울 금천구 가산동 235-73 진양빌라 1-401	
27	제주시	조천읍 대흘리	1730-4	도	203	1	김영관	북제주군 한림읍 수원리 470	
28	제주시	조천읍 대흘리	1732-2	도	215	201	북제주군		
29	제주시	조천읍 대흘리	1732-1	전	2,235	23	부일만	제주시 조천읍 대흘리 1714	
30	제주시	조천읍 대흘리	1734	과	3,831	91	양신욱	제주시 은수길 117-4, 2층동(연동)	
31	제주시	조천읍 대흘리	1731-2	도	496	475	북제주군		
32	제주시	조천읍 대흘리	1734-1	과	423	1	고영림	제주시 돈내길 18(이도일동)	
33	제주시	조천읍 대흘리	1731-3	전	20	12	제주특별자치도		
34	제주시	조천읍 대흘리	896-1	과	1,177	78	김완근	제주시 조천읍 조천리 2226-16 천호빌라 가동 202	
35	제주시	조천읍 대흘리	896-2	도	96	96	북제주군		
36	제주시	조천읍 대흘리	912-3	도	3	3	북제주군		

도보 제853호 2020년 04월 29일(수요일)

일련 번호	토지소재지		지 번	지목	전체면적 (㎡)	편입면적 (㎡)	소유자		비 고
	행정시	읍명동리					성 명	주 소	
37	제주시	조천읍 대흘리	912-1	전	2,770	242	김완근	제주시 조천읍 조천리 2226-16 천호빌라 가동 202	
38	제주시	조천읍 대흘리	895-2	도	119	94	북제주군		
39	제주시	조천읍 대흘리	895-1	전	1,864	4	이경훈	북제주군 조천읍 대흘리 2270	
40	제주시	조천읍 대흘리	894-1	전	4,691	27	이경훈	북제주군 조천읍 대흘리 2270	
41	제주시	조천읍 대흘리	894-2	도	119	86	북제주군		
42	제주시	조천읍 대흘리	892-1	과	1,911	96	김종국	북제주군 조천면 대흘리 563	
43	제주시	조천읍 대흘리	912-2	도	116	102	북제주군		
44	제주시	조천읍 대흘리	913-4	도	13	1	김성숙	제주시 일도이동 1145	지분 1/2
							강만기	제주시 일도이동 1146	지분 1/2
45	제주시	조천읍 대흘리	893-1	묘	20	1	김준호		사정
46	제주시	조천읍 대흘리	893-2	도	3	3	북제주군		
47	제주시	조천읍 대흘리	892-2	도	436	368	북제주군		
48	제주시	조천읍 대흘리	855-1	전	11,134	558	현동관	서울 광진구 광장동 577, 현대파크빌 1007-701	지분 1/3
							현은정	서울 송파구 가락동 479, 가락시영아파트 78-406	지분 1/3
							이경주	서울 송파구 방이동 89, 올림픽선수기자촌아파트320-1001	지분 1/3
49	제주시	조천읍 대흘리	913-2	도	731	661	김성숙	제주시 일도이동 1145	지분 1/2
							강만기	부산광역시 기장군 기장읍 기장대로 563, 104동302호9기장현대아파트)	지분 1/2
50	제주시	조천읍 대흘리	914-2	도	119	118	북제주군		
51	제주시	조천읍 대흘리	857-2	전	641	565	제주특별자치도		
52	제주시	조천읍 대흘리	856-1	과	7,979	37	류대하	대구광역시 수성구 동대구로 345, 1603호 (범어동,범어역우방유첼)	
53	제주시	조천읍 대흘리	856-3	도	53	51	북제주군		
54	제주시	조천읍 대흘리	855-3	과	10,638	96	한영두	제주시 원당로15길 34(삼양일동)	지분 1/2
							이면희	경기도 안양시 동안구 귀인로 258, 103동 1302호(평촌동,꿈마을아파트)	지분 1/2
55	제주시	조천읍 대흘리	854-2	도	106	101	북제주군		
56	제주시	조천읍 대흘리	855-2	도	331	331	북제주군		
57	제주시	조천읍 대흘리	856-2	도	218	81	북제주군		
58	제주시	조천읍 대흘리	826-2	도	446	15	김원병	북제주군 삼도일동 593-16	
59	제주시	조천읍 대흘리	826-1	과	1,458	2	남신자	제주시 남광로 181, 301동 102호 (일도이동,대유대림아파트)	지분 1/2
							김환	제주시 연동 1399-1 대림아파트 203-803	지분 1/2

도보 제853호 2020년 04월 29일(수요일)

일련 번호	토지소재지		지 번	지목	전체면적 (㎡)	편입면적 (㎡)	소유자		비 고
	행정시	읍명동리					성 명	주 소	
60	제주시	조천읍 대흘리	851-1	임	1,436	426	제주특별자치도		
61	제주시	조천읍 대흘리	827-2	도	704	591	남신자	제주시 남광로 181, 301동 102호 (일도이동,대유대림아파트)	지분 1/2
							김환	제주시 연동 1399-1 대림아파트 203-803	지분 1/2
62	제주시	조천읍 대흘리	844-1	임	995	1	강문정	제주시 화삼로 32, 202동 103호 (화북이동,제주삼화엘에이치2단지)	지분 1/2
							김은경	제주시 구좌읍 덕행로 262-19, 2동 201호(제주오션뷰)	지분 1/2
63	제주시	조천읍 대흘리	827-1	과	4,142	1	남신자	제주시 남광로 181, 301동 102호 (일도이동,대유대림아파트)	지분 1/2
							김환	제주시 연동 1399-1 대림아파트 203-803	지분 1/2
64	제주시	조천읍 대흘리	828-1	과	1,812	143	남신자	제주시 남광로 181, 301동 102호 (일도이동,대유대림아파트)	
65	제주시	조천읍 대흘리	828-2	도	578	578	남신자	제주시 삼도일동 593-16	
66	제주시	조천읍 대흘리	844-2	도	66	55	북제주군		
67	제주시	조천읍 대흘리	844-3	임	1,795	20	강을석	제주시 화삼로 32, 202동 103호 (화북이동,제주삼화엘에이치2단지)	지분 1/2
							김남오	제주시 동화로1길 11, 102동 702호 (화북일동,화북1아파트)	지분 1/2
68	제주시	조천읍 대흘리	828-3	임	188	104	남신자	제주시 남광로 181, 301동 102호 (일도이동,대유대림아파트)	
69	제주시	조천읍 대흘리	840-1	임	1,706	86	남신자	제주시 남광로 181, 301동 102호 (일도이동,대유대림아파트)	지분 1/2
							김환	제주시 연동 1399-1 대림아파트 203-803	지분 1/2
70	제주시	조천읍 대흘리	840-2	도	426	426	김원병	북제주군 삼도일동 593-16	
71	제주시	조천읍 대흘리	840-3	임	922	188	손지원	제주시 용마로 1(용담삼동)	
72	제주시	조천읍 대흘리	839-3	임	33	9	한철건	북제주군 조천면 함덕리 1119	
73	제주시	조천읍 대흘리	836-2	도	89	89	북제주군		
74	제주시	조천읍 대흘리	839-4	전	1,522	94	강명훈	제주시 이도이동 1770-8	지분 1/2
							김희선	제주시 이도이동 1770-8	지분 1/2
75	제주시	조천읍 대흘리	839-2	도	132	132	북제주군		
76	제주시	조천읍 대흘리	839-6	도	210	11	북제주군		
77	제주시	조천읍 대흘리	836-3	도	7	5	북제주군		
78	제주시	조천읍 대흘리	837-4	도	15	3	김옥배	북제주군 조천면 신흥리 567	
79	제주시	조천읍 대흘리	837-3	임	747	86	김영범	북제주군 조천읍 대흘리 551	
80	제주시	조천읍 대흘리	837-2	도	436	436	북제주군		
81	제주시	조천읍 대흘리	837-1	과	1,278	178	김옥배	제주시 동광로19길 21(일도이동)	
82	제주시	조천읍 대흘리	449-2	도	142	142	북제주군		

도보 제853호 2020년 04월 29일(수요일)

일련 번호	토지소재지		지 번	지목	전체면적 (㎡)	편입면적 (㎡)	소유자		비 고
	행정시	읍명동리					성 명	주 소	
83	제주시	조천읍 대흘리	449-1	과	698	36	부대권	제주시 조천읍 곱은달서길 85	
84	제주시	조천읍 대흘리	768-1	전	4,678	9	천세훈	북제주군 조천읍 조천리 3090	
85	제주시	조천읍 대흘리	768-2	도	7	7	박예환	일본국 대판부 대판시 동정천구관원 1-7-50	
86	제주시	조천읍 대흘리	767-1	과	1,597	54	김영중	제주시 고마로3길 41-4(일도이동)	
87	제주시	조천읍 대흘리	767-2	도	387	387	북제주군		
88	제주시	조천읍 대흘리	449-3	과	238	11	강상수	북제주군 조천읍 대흘리 561	
89	제주시	조천읍 대흘리	450-2	도	119	119	북제주군		
90	제주시	조천읍 대흘리	450-1	전	2,982	149	이상일	제주시 남광북1길 32, 4층(이도이동)	
91	제주시	조천읍 대흘리	766-1	과	3,763	32	이상일	제주시 남광북1길 32, 4층(이도이동)	
92	제주시	조천읍 대흘리	766-2	도	86	86	북제주군		
93	제주시	조천읍 대흘리	451-1	전	1,117	85	이상일	제주시 남광북1길 32, 4층(이도이동)	
94	제주시	조천읍 대흘리	451-4	과	661	92	김영준	제주시 일도이동 417-3 서해아파트 2차 706호	
95	제주시	조천읍 대흘리	451-3	전	585	123	이상일	제주시 남광북1길 32, 4층(이도이동)	
96	제주시	조천읍 대흘리	451-2	도	476	476	북제주군		
97	제주시	조천읍 대흘리	452-2	임	254	254	김운택	일본국 대판시 생야구 학교 2정목 19번지 19	
98	제주시	조천읍 대흘리	452-1	대	942	37	변상동	제주시 조천읍 대흘리 452-1	
99	제주시	조천읍 대흘리	452-4	임	942	45	유화숙	제주시 조천읍 함덕서2길 5, 203호	
100	제주시	조천읍 대흘리	452-3	임	73	50	김영준	제주시 일도이동 408, 서해아파트 1동 910호	
101	제주시	조천읍 대흘리	421-3	임	53	14	현명웅	제주시 일도이동 1020-11	
102	제주시	조천읍 대흘리	421-1	과	3,421	99	김정학	북제주군 조천면 대흘리 513	
103	제주시	조천읍 대흘리	453-3	도	43	15	부승봉	북제주군 조천읍 함덕리 3076	
104	제주시	조천읍 대흘리	454-2	도	169	31	북제주군		
105	제주시	조천읍 대흘리	454-1	임	1,917	82	양우석	전라남동 해남군 해남읍 구교3길 37, 120동 1506호(하늘연가아파트)	지분 1/2
							양유경	서울특별시 강남구 선릉로 206, 106동 504호(대치동,동부센트레빌)	지분 1/2
106	제주시	조천읍 대흘리	454-3	도	60	32	북제주군		
107	제주시	조천읍 대흘리	455-2	도	7	3	북제주군		
108	제주시	조천읍 대흘리	455-1	과	4,425	28	김주섭	제주시 조천읍 대흘리 455-1	
109	제주시	조천읍 대흘리	420-1	과	3,613	10	김정선	제주시 조천읍 곱은달서길 47	

도보 제853호 2020년 04월 29일(수요일)

일련 번호	토지소재지		지 번	지목	전체면적 (㎡)	편입면적 (㎡)	소유자		비 고
	행정시	읍명동리					성 명	주 소	
110	제주시	조천읍 대흘리	420-2	도	314	287	권이순	서울특별시 관악구 신림동 469-15	
111	제주시	조천읍 대흘리	420-3	임	20	20	김주섭	북제주군 조천읍 대흘리 455-1	
112	제주시	조천읍 대흘리	419-3	임	149	87	김주섭	북제주군 조천읍 대흘리 455-1	
113	제주시	조천읍 대흘리	419-2	도	426	383	제주특별자치도		
114	제주시	조천읍 대흘리	419-1	과	2,893	76	김정선	제주시 일도이동 168-32	
115	제주시	조천읍 대흘리	461-1	임	2,777	148	임흥혁	북제주군 조천읍 함덕리 72-12	
116	제주시	조천읍 대흘리	461-4	도	96	96	임흥혁	북제주군 조천읍 함덕리 72-12	
117	제주시	조천읍 대흘리	461	임	3,782	17	임흥혁	북제주군 조천읍 함덕리 72-12	
118	제주시	조천읍 대흘리	418-2	도	96	60	북제주군		
119	제주시	조천읍 대흘리	418-1	과	1,997	135	양윤보	충청남도 아산시 탕정면 탕정면로 37, 302동 405호 (당정삼성트라펠리스)	
120	제주시	조천읍 대흘리	461-2	도	23	10	임흥혁	북제주군 조천읍 함덕리 72-12	
121	제주시	조천읍 대흘리	463-4	과	1,059	1	한재천	제주시 조천읍 함덕16길 1-5	지분 459/1059
							김용근	제주시 화삼북로 136, 104동 401호 (도련이동, 제주삼화사랑으로부영1차)	지분 300/1059
							김성철	제주시 태성로 3, 106동 210호 (일도이동, 우성아파트)	지분 300/1059
122	제주시	조천읍 대흘리	462	도	1,226	864	제주특별자치도		
123	제주시	조천읍 대흘리	523-3	도	102	18	북제주군		
124	제주시	조천읍 대흘리	463-2	도	241	238	북제주군		
125	제주시	조천읍 대흘리	463-1	과	5,599	65	홍채은	제주시 삼도일동 530-1 만진리치빌 702	
126	제주시	조천읍 대흘리	523-1	과	7,084	74	김진문	제주시 조천읍 조함해안로 142-10	
127	제주시	조천읍 대흘리	523-2	도	271	271	북제주군		
128	제주시	조천읍 대흘리	463-3	대	188	7	김혜순	제주시 구좌읍 동북남2길 31-10	
129	제주시	조천읍 대흘리	464-1	전	1,626	295	김영필	경기도 고양시 덕양구 화신로 311, 906동 1503호(화정동, 별빛마을)	
130	제주시	조천읍 대흘리	464-2	도	192	192	북제주군		
131	제주시	조천읍 대흘리	465-1	과	4,172	7	박미희	제주시 도남동 912-13	
132	제주시	조천읍 대흘리	465-2	도	40	34	북제주군		
133	제주시	조천읍 대흘리	488-1	묘	502	3	황유한	광주광역시 광산구 월계동 763-6 첨단호반2차아파트205-504	
134	제주시	조천읍 대흘리	488-2	도	83	54	북제주군		
135	제주시	조천읍 대흘리	487-2	도	40	13	황본승휴	북제주군 조천면 함덕리 1286	

도보 제853호 2020년 04월 29일(수요일)

일련 번호	토지소재지		지 번	지목	전체면적 (㎡)	편입면적 (㎡)	소유자		비 고
	행정시	읍명동리					성 명	주 소	
136	제주시	조천읍 대흘리	522-2	도	13	4	북제주군		
137	제주시	조천읍 대흘리	521-1	과	3,868	195	안재근	제주시 일도이동 353-19	
138	제주시	조천읍 대흘리	521-2	도	225	196	김달순	북제주군 조천면 대흘리 570	지분 1/2
							고경승	북제주군 조천면 대흘리 562	지분 1/2
139	제주시	조천읍 대흘리	489-1	과	1,631	124	김옥례	제주시 진남로4길 31-1(화북일동)	
140	제주시	조천읍 대흘리	489-3	도	53	48	북제주군		
141	제주시	조천읍 대흘리	489-4	도	12	2	김옥례	제주시 진남로4길 31-1(화북일동)	
142	제주시	조천읍 대흘리	489-2	도	76	8	북제주군		
143	제주시	조천읍 대흘리	520-1	과	2,509	179	신용우	제주시 이도리 1085	
144	제주시	조천읍 대흘리	520-5	도	112	78	신상근	북제주군 조천면 함덕리 1015	
145	제주시	조천읍 대흘리	510	대	1,053	128	고호림	북제주군 조천읍 대흘리 510	
146	제주시	조천읍 대흘리	515-3	도	7	7	북제주군		
147	제주시	조천읍 대흘리	520-3	도	301	301	북제주군		
148	제주시	조천읍 대흘리	515-2	도	7	1	북제주군		
149	제주시	조천읍 대흘리	516-2	도	20	17	북제주군		
150	제주시	조천읍 대흘리	516-1	대	516	3	강동호	제주시 원노형로 93, 104동 806호 (노형동,부영아파트)	
151	제주시	조천읍 대흘리	518-1	대	671	43	윤정희	제주시 조천읍 곱은달길 24	
152	제주시	조천읍 대흘리	118-2	도	327	148	북제주군		
153	제주시	조천읍 대흘리	118-3	전	152	137	제주특별자치도		
154	제주시	조천읍 대흘리	120-2	도	202	17	북제주군		
155	제주시	조천읍 대흘리	120-3	도	567	61	제주특별자치도		
156	제주시	조천읍 대흘리	119-2	도	53	53	김순례	제주시 삼도일동 187-6	
157	제주시	조천읍 대흘리	119-1	전	1,048	384	이성주	제주시 삼성로 126-1(일도이동)	지분 1/2
							유세아	제주시 우도면 영일길 156-12	지분 1/2
158	제주시	조천읍 대흘리	117-2	도	245	211	조순업	북제주군 조천면 대흘리 499	
159	제주시	조천읍 대흘리	117-1	전	1,117	20	김기남	서울특별시 영등포구 당산로 214, 416동 1804호 (당산동5가,당산삼성래미안)	지분 1/2
							김기태	경기도 수원시 팔달구 일월로18번길 4-26, 72동502호(화서동,꽃피버들마을코오롱아파트)	지분 1/2
160	제주시	조천읍 대흘리	116-2	도	129	129	현승기	제주시 도두리 1996-8	
161	제주시	조천읍 대흘리	116-1	전	1,742	72	김미형	부산광역시 연제구 시청로 12, 202동 3202호 (연산동,부산더샵시티에비뉴2차)	지분 1/2
							김기만	경기도 고양시 일산동구 고봉로 44-46, 202동 406호(풍동,성원아파트)	지분 1/2
162	제주시	조천읍 대흘리	537-1	과	2,026	99	홍미희	제주특별자치도 제주시 조천읍 함덕14길 30-4	

도보 제853호 2020년 04월 29일(수요일)

일련 번호	토지소재지		지 번	지목	전체면적 (㎡)	편입면적 (㎡)	소유자		비 고
	행정시	읍명동리					성 명	주 소	
163	제주시	조천읍 대흘리	536	전	3,917	112	강지원	제주시 일도이동 168-32	지분 1/3
							강정원	제주시 일도이동 329-4, 5층	지분 1/3
							강종원	경기도 안양시 동안구 비산동 1101-2 셋별아파트101-1210	지분 1/3
164	제주시	조천읍 대흘리	538-2	도	7	6	북제주군		
165	제주시	조천읍 대흘리	538-1	임	2,177	283	북제주군조천면 대흘2리마을회	북제주군 조천면 대흘리 574	
166	제주시	조천읍 대흘리	산1-2	임	2,134	777	북제주군조천면 대흘2리마을회	북제주군 조천면 대흘리 574	
167	제주시	조천읍 대흘리	534-1	과	1,521	23	남성관	제주특별자치도 제주시 가령로 46, 202호(이도이동,대유맨션)	
168	제주시	조천읍 대흘리	534	과	2,850	192	부대성	제주특별자치도 제주시 조천읍 굽은달길 34-1, 1동	
169	제주시	조천읍 대흘리	520-2	과	2,212	82	강용우	제주특별자치도 제주시 조천읍 함와로 310	
170	제주시	조천읍 대흘리	539-1	유	757	236	강용형	539	
171	제주시	조천읍 대흘리	108-1	대	1,259	88	북제주군조천면 대흘2리마을회	북제주군 조천면 대흘리 574	
172	제주시	조천읍 대흘리	520-4	도	20	20	신상근	북제주군 조천면 함덕리 1015	
173	제주시	조천읍 대흘리	539-2	도	102	102	강용형	539	
174	제주시	조천읍 대흘리	540-5	과	218	353	김수근	제주특별자치도 제주시 영평7길 27-2(영평동)	
175	제주시	조천읍 대흘리	540-3	도	106	104	북제주군		
176	제주시	조천읍 대흘리	540-1	과	1,200	149	김병순	제주특별자치도 서귀포시 예래로 295(하예동)	
177	제주시	조천읍 대흘리	540-2	도	20	20	북제주군		
178	제주시	조천읍 대흘리	540-4	도	146	4	강동식	북제주군 조천읍 대흘리 110-29	
179	제주시	조천읍 대흘리	518-3	도	69	69	북제주군		
180	제주시	조천읍 대흘리	519-2	도	10	7	북제주군		
181	제주시	조천읍 대흘리	518-2	도	13	13	북제주군		
182	제주시	조천읍 대흘리	518-4	도	37	23	윤정희	제주시 조천읍 굽은달길 24	
183	제주시	조천읍 대흘리	505-1	도	58	57	김순석	북제주군 조천읍 대흘리 540	
184	제주시	조천읍 대흘리	505	과	554	172	김순석	북제주군 조천읍 대흘리 540	
185	제주시	조천읍 대흘리	575-1	과	707	302	김순석	북제주군 조천읍 대흘리 540	
186	제주시	조천읍 대흘리	504	과	830	4	김순석	북제주군 조천읍 대흘리 540	
187	제주시	조천읍 대흘리	504-1	도	16	3	김순석	북제주군 조천읍 대흘리 540	
188	제주시	조천읍 대흘리	575-2	도	86	67	김대철	제주시 연동 261-44 제원아파트 바동 502호	

도보 제853호 2020년 04월 29일(수요일)

일련 번호	토지소재지		지 번	지목	전체면적 (㎡)	편입면적 (㎡)	소유자		비 고
	행정시	읍명동리					성 명	주 소	
189	제주시	조천읍 대흘리	576-3	도	81	28	강근필	북제주군 조천면 함덕리 1225	
190	제주시	조천읍 대흘리	574	대	308	22	북제주군조천면 대흘리마을회	북제주군 조천면 대흘리 574	
191	제주시	조천읍 대흘리	568-1	도	28	11	김형태	제주시 조천읍 곱은달길 17	
192	제주시	조천읍 대흘리	568	대	408	7	김형태	제주시 조천읍 곱은달길 17	
193	제주시	조천읍 대흘리	554-3	도	33	23	북제주군		
194	제주시	조천읍 대흘리	554-2	대	221	17	오은석	인천광역시 남동구 백범로124번길 43, 201동 1301호(만수동,주공아파트)	
195	제주시	조천읍 대흘리	576-2	도	79	79	북제주군		
196	제주시	조천읍 대흘리	576-1	과	2,711	156	강근필	북제주군 조천면 함덕리 1225	
197	제주시	조천읍 대흘리	554-4	도	23	23	북제주군		
198	제주시	조천읍 대흘리	554-1	전	2,321	344	강민철	일본국 동경도 삼왕시 모레 5-11-32	
199	제주시	조천읍 대흘리	555	묘	66	53	김태준	북제주군 조천읍 함덕리 1322	
200	제주시	조천읍 대흘리	586-1	과	4,816	34	김정선	제주시 조천읍 곱은달서길 47	
201	제주시	조천읍 대흘리	586-3	도	178	155	김정선	제주시 일도이동 168-32	
202	제주시	조천읍 대흘리	553-1	전	2,095	336	강민철	일본국 동경도 삼왕시 모레 5-11-32	
203	제주시	조천읍 대흘리	588-2	도	208	48	북제주군		
204	제주시	조천읍 대흘리	553-4	도	306	35	북제주군		
205	제주시	조천읍 대흘리	553-2	도	122	4	북제주군		

【첨부 3】 신남발전 농어촌도로 정비사업 토지조사

일련 번호	토지소재지		지 번	지목	전체면적 (㎡)	편입면적 (㎡)	소유자		비 고
	행정시	읍명동리					성 명	주 소	
계	130필지				519,216.0	21,985.9			
1	제주시	한동리	3559	도	2,294.0	0.1	부태식	제주시 원노형2길 38,1801호 (노형동,노형해든빌)	
2	제주시	한동리	4848	도	321,062.0	7,009.8	국(국토교통부)		
3	제주시	한동리	4093	전	3,494.0	78.0	김흥섭	제주시 일도이동 113-7 대유대림아파트 315-306	
4	제주시	한동리	4092	묘	69.0	5.0	이명효	행원리	사정
5	제주시	한동리	4088	전	6,334.0	401.0	김귀옥	제주시 구좌읍 행원리 811-3	
6	제주시	한동리	4100	임	3,274.0	151.0	제주특별자치도		
7	제주시	한동리	4101	임	2,016.0	60.0	유광중	충청북도 제천시 용두천로 384, 106동 606호 (고암동,두진백로아파트)	
8	제주시	한동리	4086	임	9,051.0	283.0	임유복	행원리 713-1	
9	제주시	한동리	4103-1	임	3,289.0	136.0	고영규	제주시 아봉로 69, 101동 101호 (아라이동,방선문빌리지2차)	
10	제주시	한동리	4103-2	도	542.0	463.4	고기일		
11	제주시	한동리	4103-3	임	3,590.0	246.0	고영수	제주시 구좌읍 한동로2길 13	
12	제주시	한동리	3908	묘	99.0	3.0	한응옥		사정
13	제주시	한동리	3909-1	과	2,879.0	138.0	배경희	울산 남구 선암동 591-2	
14	제주시	한동리	3909-2	도	188.0	158.6	정시권	제주시 구좌읍 한동리 987	
15	제주시	한동리	3945-2	도	198.0	198.0	유인점	제주시 구좌읍 한동리 1926	
16	제주시	한동리	3945-1	임	1,755.0	149.0	주식회사기영이	경상북도 경주시 평동 산14	
17	제주시	한동리	3945-3	임	1,984.0	111.0	주식회사기영이	경상북도 경주시 평동 산14	
18	제주시	한동리	3910	과	8,483.0	1.0	김정보	제주시 구좌읍 한동리 1885	
19	제주시	한동리	3944-1	임	3,002.0	118.0	김덕호	제주시 구좌읍 총렬로 12-1	
20	제주시	한동리	3944-2	도	168.0	158.3	유인첨		사정
21	제주시	한동리	3944-3	임	298.0	104.0	유인첨		사정
22	제주시	한동리	3943-3	임	76.0	42.0	부안현	제주시 동화로 1길 39,215동504호 (화북일동,화북2아파트)	
23	제주시	한동리	3943-2	도	168.0	456.0	한석순	서김녕리 1073	지분 1/2
							강홍빈	북제주군 구좌읍 동김녕리 1421	지분 1/2
24	제주시	한동리	3943-6	전	6,071.0	395.0	부안현	제주시 동화로 1길 39,215동504호 (화북일동,화북2아파트)	
25	제주시	한동리	3913-5	임	500.0	6.0	김재희	경상남도 김해시 장유로 362, 207동 1501호 (신문동,장유2차쌍용예가)	
26	제주시	한동리	3913-2	도	20.0	16.4	김인순		사정

도보 제853호 2020년 04월 29일(수요일)

일련 번호	토지소재지		지 번	지목	전체면적 (㎡)	편입면적 (㎡)	소유자		비 고
	행정시	읍명동리					성 명	주 소	
27	제주시	한동리	3939-3	도	99.0	99.0	고승문		사정
							고중문		사정
							고덕희	세화리	사정
							고한병	세화리	사정
28	제주시	한동리	3939-1	임	2,420.0	121.0	제주고씨이인파 종친회	제주시 구좌읍 세화리 1512	
29	제주시	한동리	3914	임	3,296.0	5.0	부성식	제주시 구좌읍 한동리 2017	
30	제주시	한동리	3939-2	도	26.0	26.0	고승문		사정
							고중문		사정
							고덕희	세화리	사정
							고한병	세화리	사정
31	제주시	한동리	3938-3	도	10.0	10.0	김신범	제주시 구좌읍 한동리 1982	
32	제주시	한동리	3938-1	임	4,403.0	286.0	오용택	제주시 구좌읍 한동로6길 16	
33	제주시	한동리	3938-2	도	46.0	46.0	김신범	제주시 구좌읍 한동리 1982	
34	제주시	한동리	3922-2	도	46.0	42.9	부희수	제주시 구좌읍 한동리 942	
35	제주시	한동리	3937-2	도	129.0	96.1	오문봉	제주시 구좌읍 한동리 2029	
36	제주시	한동리	3937-1	임	3,851.0	307.0	오상호	제주시 화삼북로2길 12,118동303호 (화북일동,제주삼화휴먼시아단지)	
37	제주시	한동리	3924-2	도	129.0	82.8	김덕춘	제주시 건입동 674-3	
38	제주시	한동리	3936-1	전	1,738.0	173.0	한재산	제주시 구좌읍 한동리 2033	
39	제주시	한동리	3160-2	도	76.0	73.0	김신범		사정
40	제주시	한동리	3160-1	임	2,347.0	38.0	정진수	제주시 구좌읍 한동리 1002	
41	제주시	한동리	3925-2	도	53.0	38.2	김명중		사정
42	제주시	한동리	3159-2	도	165.0	165.0	임익수	제주시 삼성로18길 20(일도이동)	
43	제주시	한동리	3159-1	전	959.0	115.0	임익수	제주시 삼성로18길 20(일도이동)	
44	제주시	한동리	3926	전	1,544.0	8.0	부두현	제주시 화북일동 1955-16 영진빌라 비-201	
45	제주시	한동리	3158-2	도	198.0	197.0	부신봉	제주시 구좌읍 한동리 1975	
46	제주시	한동리	3158-1	전	3,923.0	194.0	부성익	제주시 구좌읍 한동로 73	
47	제주시	한동리	3144-2	도	433.0	363.4	고홍부	제주시 구좌읍 한동리 1993	
48	제주시	한동리	3144-3	전	2,641.0	270.0	고인석	제주시 도남동 50-11 유성빌라 에이-302	
49	제주시	한동리	3144-1	유	681.0	1.9	제주특별자치도		
50	제주시	한동리	3146-2	도	264.0	264.3	김신범		사정
51	제주시	한동리	3146-3	목	549.0	238.0	김현일	제주시 구좌읍 한동로4길 3-1	

도보 제853호 2020년 04월 29일(수요일)

일련 번호	토지소재지		지 번	지목	전체면적 (㎡)	편입면적 (㎡)	소유자		비 고
	행정시	읍명동리					성 명	주 소	
52	제주시	한동리	3150	잡	3,637.0	27.0	김상규	제주시 구좌읍 한동로8길 93	
53	제주시	한동리	3110-5	과	1,313.0	77.0	강재범	제주시 구좌읍 한동로8길 74-1	
54	제주시	한동리	3110-4	목	1,320.0	25.0	강재범	제주시 구좌읍 한동로8길 74-1	
55	제주시	한동리	3110-2	도	691.0	681.6	오정규	제주시 구좌읍 한동리 2005	
56	제주시	한동리	3110-1	목	3,238.0	36.0	강재범	제주시 구좌읍 한동로8길 74-1	
57	제주시	한동리	3110-3	임	502.0	245.0	오정규	제주시 구좌읍 한동리 2005	
58	제주시	한동리	3173-3	도	66.0	46.6	조대유		
59	제주시	한동리	3173-1	임	1,355.0	146.0	함소정	서울 동작구 노량진동 229-58	
60	제주시	한동리	3109-2	도	63.0	63.7	송두사	제주시 구좌읍 한동리 1949	
61	제주시	한동리	3109-1	임	3,018.0	65.0	강재범	제주시 구좌읍 한동로8길 74-1	
62	제주시	한동리	3108	임	2,136.0	4.0	원염자	수원시 팔달구 원천동 29-51	
63	제주시	한동리	3107-2	도	139.0	66.3	허정화		사정
64	제주시	한동리	3090-3	임	813.0	121.0	제주특별자치도	제주특별자치도	
65	제주시	한동리	3090-2	도	444.0	12.0	제주특별자치도	제주특별자치도	
66	제주시	한동리	3105-2	도	99.0	79.0	안창조		사정
67	제주시	한동리	3091-2	임	20.0	20.0	김만순		사정
68	제주시	한동리	3091-1	임	1,577.0	91.0	고화자	제주시 구좌읍 한동리 986	
69	제주시	한동리	3091-3	도	26.0	39.5	김만순		사정
70	제주시	한동리	3092-2	도	69.0	58.0	박준홍	성남시 분당구 정자동 200 정든마을 104-501	
71	제주시	한동리	3092-1	전	1,177.0	57.0	강재범	제주시 구좌읍 한동로8길 74-1	
72	제주시	한동리	3105-3	도	13.0	18.0	안창조		사정
73	제주시	한동리	3105-1	전	4,496.0	280.0	김종진	제주시 노형동 753-1 중흥에스클래스아파트 101-402	
74	제주시	한동리	3098-3	임	1,216.0	4.0	변하영	서울특별시 은평구 진관4로 48-51, 739동 802호 (진관동, 은평뉴타운상림마을)	지분 1/2
							변정주	부산광역시 동래구 사직로 80,129동 1301호 (사직동,사직쌍용예가)	지분 1/2
75	제주시	한동리	3093-1	전	1,375.0	131.0	부안협	경기도 수원시 영통구 인계로 165,509동302호 (매탄동,주공5단지아파트)	
76	제주시	한동리	3093-2	도	79.0	73.5	김행남	제주시 구좌읍 한동리 2100	
77	제주시	한동리	3098-5	임	1,092.0	3.0	조희영	부산광역시 남구 오륙도로 85, 101동 1204호 (용호동, 오륙도에스케이뷰아파트)	
78	제주시	한동리	3098-4	임	910.0	7.0	김찬웅 외 1인	부산광역시 금정구 기찰로 42, 104동 601호 (부곡동, 영풍마드레빌)	

도보 제853호 2020년 04월 29일(수요일)

일련 번호	토지소재지		지 번	지목	전체면적 (㎡)	편입면적 (㎡)	소유자		비 고
	행정시	읍명동리					성 명	주 소	
79	제주시	한동리	3094	전	3,739.0	9.0	임권배	제주시 구좌읍 한동로1길 45	
80	제주시	한동리	3095-2	도	89.0	82.5	임태정		
81	제주시	한동리	3095-1	전	3,186.0	180.0	임창순	제주시 구좌읍 한동리 953	
82	제주시	한동리	3098	임	5,063.0	104.0	고석재	경상남도 김해시 가락로332번길 13, 113동 401호 (구산동, 한라비발디)	지분 1/2
							김영숙	경상남도 김해시 가락로332번길 13, 113동 401호 (구산동, 한라비발디)	지분 1/2
83	제주시	한동리	3096-2	도	89.0	64.1	송두생		사정
84	제주시	한동리	2782-1	전	1,978.0	178.0	임창순	제주시 구좌읍 한동리 953-1	
85	제주시	한동리	2782-3	도	50.0	45.6	김명락		사정
86	제주시	한동리	2782-9	전	431.0	60.0	김용주	제주시 구좌읍 한동리 2782-7	
87	제주시	한동리	2780-3	도	23.0	25.7	김태우	제주시 구좌읍 한동리 1849	지분 1/2
							김봉호	부산시 영도구 영선동2가 188	지분 1/2
88	제주시	한동리	2782-6	전	755.0	18.0	홍중삼	제주시 구좌읍 한동로 56	
89	제주시	한동리	2782-8	창	992.0	110.0	주기숙	경기도 수원시 장안구 경수대로976번길 22,131동 1505호 (조원동,수원한일타운아파트)	
90	제주시	한동리	2782-2	도	60.0	53.8	김명락		사정
91	제주시	한동리	2782-5	전	3,076.0	112.0	임창식	제주시 구좌읍 한동리 974	
92	제주시	한동리	2783-1	임	585.0	71.0	김정휴		사정
93	제주시	한동리	2783-2	도	60.0	52.2	김정휴		사정
94	제주시	한동리	2780-1	임	11,326.0	641.0	김영근	경기도 용인시 기흥구 동백동 572 호수마을써미트빌 1704-2101	지분 1/2
							김상중	북제주군 구좌읍 한동리 1991	지분 3775/11326
							김봉호	부산시 영도구 영선동2가 188	지분 1888/11326
95	제주시	한동리	2780-2	도	46.0	51.9	김태우	제주시 구좌읍 한동리 1849	지분 1/2
							김봉호	부산시 영도구 영선동2가 188	지분 1/2
96	제주시	한동리	2784-1	전	8,354.0	70.0	이학송	서귀포시 천제연로 239, 103동 207호 (중문동,푸른마을주공아파트)	지분 4985.7/10384
							박경미	제주특별자치도 서귀포시 성산읍 서성일로 186-23	지분 1652.9/10384
							이지영	제주특별자치도 서귀포시 표선면 서성일로 118-15	지분 1625.9/10384
							이명자	서귀포시 표선면 서성일로 118-15	지분 2119.5/10384
							노은자	서울특별시 강남구 언주로 406,33동 202호 (역삼동, 개나리아파트)	지분 1233/10384
							신용희	서울특별시 동대문구 한천로58길 47, 102동 502호 (이문동, 쌍용아파트)	지분 886.5/10384
97	제주시	한동리	2788	묘	83.0	1.0	오규철	평대리	사정
98	제주시	한동리	2777	전	6,833.0	21.0	고성운	제주시 도남동 이도지구 97블럭 1롯데 수선화아파트 101-503	

도보 제853호 2020년 04월 29일(수요일)

일련 번호	토지소재지		지 번	지목	전체면적 (㎡)	편입면적 (㎡)	소유자		비 고
	행정시	읍명동리					성 명	주 소	
99	제주시	한동리	2775-1	전	3,791.0	53.0	부안익	제주시 구좌읍 한동리 1832	지분 1/3
							부두찬	제주시 일도이동 357 태흥누리안아파트 1차 402	지분 1/3
							부기혁	제주시 매촌2길 21-1(도련이동)	지분 1/3
100	제주시	한동리	2789-3	도	99.0	133.0	오정규	제주시 구좌읍 한동리 2005	
101	제주시	한동리	2789-1	전	3,818.0	676.0	오정규	제주시 구좌읍 한동리 2005	
102	제주시	한동리	2774-5	전	3,243.0	19.0	김양수	제주시 구좌읍 한동로4길 20-8	
103	제주시	한동리	2789-2	도	60.0	65.1	오정규	제주시 구좌읍 한동리 2005	
104	제주시	한동리	2790	전	1,650.0	6.0	오대현	서귀포시 서귀동 272-5	
105	제주시	한동리	2773-4	도	13.0	13.1	김두봉	제주시 구좌읍 한동리 959	
106	제주시	한동리	2773	전	2,393.0	391.0	김상순	제주시 구좌읍 한동로4길 46	
107	제주시	한동리	2791-1	전	1,891.0	16.0	김정보	제주시 구좌읍 한동리 1885-1	
108	제주시	한동리	2791-2	도	60.0	26.7	고석문		사정
109	제주시	한동리	2792-1	전	4,056.0	72.0	광산김씨 제주도종친회	제주시 연동 293-14	
110	제주시	한동리	2792-2	도	23.0	39.0	김용구	북제주군 애월읍 광령리 1341	지분 1/3
							김홍수	북제주군 애월읍 하귀리 2077	지분 1/3
							김세두	제주시 봉개동 1949	지분 1/3
111	제주시	한동리	2795-3	도	16.0	20.4	고규찬	제주시 구좌읍 한동리 1965	
112	제주시	한동리	2795-1	전	1,762.0	293.0	강민수	부산광역시 수영구 과정로85번길 70, 2동 108호 (망미동,로얄베스토피아아파트)	지분 1/2
							강민철	서울특별시 강서구 양천로65길 37, 505호 (염창동, 엘림하우스1)	지분 1/2
113	제주시	한동리	2795-2	도	99.0	76.8	고규찬	제주시 구좌읍 한동리 1965	
114	제주시	한동리	2768	전	2,379.0	95.0	부인생	제주시 구좌읍 한동리 1831-1	
115	제주시	한동리	2798-2	도	13.0	16.4	오정규	제주시 구좌읍 한동리 2005	
116	제주시	한동리	2798-1	전	2,241.0	120.0	오정규	제주시 구좌읍 한동리 2005	
117	제주시	한동리	2799	전	251.0	53.0	부인생	제주시 구좌읍 한동리 1831	
118	제주시	한동리	2800	대	890.0	9.0	이우섭	제주시 구좌읍 한동로 134	
119	제주시	한동리	2800-2	도	125.0	114.8	북제주군		
120	제주시	한동리	2800-1	도	129.0	126.6	부예표		사정
121	제주시	한동리	2765-2	도	91.0	19.0	북제주군		
122	제주시	한동리	2802-1	도	145.0	11.8	부도생	제주시 구좌읍 한동리 955	

일련 번호	토지소재지		지 번	지목	전체면적 (㎡)	편입면적 (㎡)	소유자		비 고
	행정시	읍명동리					성 명	주 소	
123	제주시	한동리	2768-1	도	36.0	31.7	부정봉	제주시 구좌읍 한동리 2020	
124	제주시	한동리	2769-2	도	60.0	25.3	김기훈	제주시 구좌읍 한동리 1933	
125	제주시	한동리	2769-1	도	16.0	30.3	김기훈	제주시 구좌읍 한동리 1933	
126	제주시	한동리	2767-2	도	10.0	27.5	고원표	제주시 구좌읍 한동리 1965	
127	제주시	한동리	2767	전	452.0	157.0	고문수	제주시 구좌읍 한동로4길 21	
128	제주시	한동리	2767-3	도	290.0	240.1	복제주군		
129	제주시	한동리	2767-1	도	264.0	261.2	고원표	제주시 구좌읍 한동리 1965	
130	제주시	한동리	2766-1	도	218.0	171.1	부대춘	제주시 구좌읍 한동리 1889	

【첨부 4】 신촌지점 위험도로 구조개선사업 토지조서

일련 번호	토지소재지		지 번	지목	지적면적 (㎡)	편입면적 (㎡)	소유자		비 고
	행정시	읍명동리					성 명	주 소	
계	65필지				558,288	10,789			
1	제주시	조천읍 신촌리	4005	도	282,079	4,707	국(국토교통부)		
2	제주시	조천읍 신촌리	331-1	도	265	35	문영자	조천리 1929-5	
3	제주시	조천읍 신촌리	331	과	2,601	39	문영자	조천리 1929-5	
4	제주시	조천읍 신촌리	307-1	도	262	156	복제주군		
5	제주시	조천읍 신촌리	238-5	도	568	172	제주특별자치도		
6	제주시	조천읍 신촌리	332-1	도	75	36	제주특별자치도		
7	제주시	조천읍 신촌리	332	과	1,907	5	제주특별자치도		
8	제주시	조천읍 신촌리	332-2	도	54	51	제주특별자치도		
9	제주시	조천읍 신촌리	333-1	도	3	4	고치환	조천읍 신촌리 1854	
10	제주시	조천읍 신촌리	333	전	2,057	2	김명숙	서귀포시 토평동 1702-1	
11	제주시	조천읍 신촌리	222-1	도	481	332	송중헌	조천리 2549-2	
12	제주시	조천읍 신촌리	221	과	822	24	김완필	제주시 구남동2길 25-1, 1층(이도이동)	
13	제주시	조천읍 신촌리	221-1	도	24	19	김병욱	제주시 일도이동 330-22	
14	제주시	조천읍 신촌리	238-1	도	1,781	16	복제주군		
15	제주시	조천읍 신촌리	224-1	도	594	483	송중헌	조천리 2549-2	

도보 제853호 2020년 04월 29일(수요일)

일련 번호	토지소재지		지 번	지목	지적면적 (㎡)	편입면적 (㎡)	소유자		비 고
	행정시	읍면동리					성 명	주 소	
16	제주시	조천읍 신촌리	224	전	1,925	203	유맹석	서울 서초구 방배로 14, 1동 604호 (방배동,임광아파트)	지분 1/4
							오희숙	서울 서초구 방배로 14, 1동 604호 (방배동,임광아파트)	지분 1/4
							유현정	서울 서초구 방배로 14, 1동 604호 (방배동,임광아파트)	지분 2/4
17	제주시	조천읍 신촌리	210-1	도	118	12	이순석	조천리	
18	제주시	조천읍 신촌리	225	전	2,658	20	유맹석	서울 서초구 방배로 14, 1동 604호 (방배동,임광아파트)	지분 1/4
							오희숙	서울 서초구 방배로 14, 1동 604호 (방배동,임광아파트)	지분 1/4
							유현정	서울 서초구 방배로 14, 1동 604호 (방배동,임광아파트)	지분 2/4
19	제주시	조천읍 신촌리	226-1	도	61	30	고치환	조천읍 신촌리 1854	
20	제주시	조천읍 신촌리	227-1	도	223	167	복제주군		
21	제주시	조천읍 신촌리	229-1	도	498	175	경형수	조천읍 와흘리 1618	
22	제주시	조천읍 신촌리	207-1	도	4	3	양병호	조천읍 와흘리 1491	
23	제주시	조천읍 신촌리	207	과	3,348	28	양병욱	제주시 일도이동 132-39	
24	제주시	조천읍 신촌리	206-3	도	31	29	김진행	조천읍 와흘리 1558-1	
25	제주시	조천읍 신촌리	206-1	전	2,772	191	김진행	조천읍 와흘2길 10	
26	제주시	조천읍 신촌리	230-1	도	112	24	고광범	조천읍 조와로 373-1	
27	제주시	조천읍 신촌리	231-1	도	119	36	복제주군		
28	제주시	조천읍 신촌리	205	과	1,443	34	김진행	조천읍 와흘2길 10	
29	제주시	조천읍 신촌리	205-1	도	41	45	김진행	조천읍 와흘리 1558-1	
30	제주시	조천읍 신촌리	232-1	도	222	217	고광범	조천읍 조와로 373-1	
31	제주시	조천읍 신촌리	232	전	1,292	116	고광범	조천읍 조와로 373-1	
32	제주시	조천읍 신촌리	233-1	도	6	2	김인현	와흘리 1587	
33	제주시	조천읍 신촌리	201-3	도	91	65	김진행	조천읍 와흘리 1558-1	
34	제주시	조천읍 신촌리	201-2	과	2,149	1	김진행	조천읍 와흘리 1558-1	
35	제주시	조천읍 신촌리	79-1	도	159	139	김순옥	제주시 일도이동 354-12	
36	제주시	조천읍 신촌리	79	과	849	21	김성수	제주시 동광로17길 14-3(일도이동)	지분 1/2
							문형심	제주시 고마로14길 20, 나동 201호(일도이동)	지분 1/2
37	제주시	조천읍 신촌리	80-1	도	76	76	제주특별자치도		
38	제주시	조천읍 신촌리	80	임	879	21	제주특별자치도		

도보 제853호 2020년 04월 29일(수요일)

일련 번호	토지소재지		지 번	지목	지적면적 (㎡)	편입면적 (㎡)	소유자		비 고
	행정시	읍면동리					성 명	주 소	
39	제주시	조천읍 신촌리	76-1	도	98	88	고갑훈	조천읍 와흘리 1387	지분 3/13
							이복자	조천읍 함덕리 1055	지분 2/13
							이복희	제주시 삼양이동 2070	지분 2/13
							이재홍	제주시 일도이동 1029-229	지분 2/13
							이재진	조천읍 와흘리 1387	지분 2/13
							이재보	표선면 가시리 3795-2	지분 2/13
40	제주시	조천읍 신촌리	74-1	도	73	5	위연환	조천읍 조와로 307	
41	제주시	조천읍 신촌리	89-2	도	9	2	김평권	와흘리 1436	
42	제주시	조천읍 신촌리	73-1	도	36	18	김평삼	조천읍 와흘리 1436	
43	제주시	조천읍 신촌리	68-2	도	216	215	제주특별자치도		
44	제주시	조천읍 신촌리	68-3	임	1,340	29	제주특별자치도		
45	제주시	조천읍 신촌리	84-1	도	47	26	제주특별자치도		
46	제주시	조천읍 신촌리	85-2	도	77	48	장문석	조천읍 와흘리 1478-1	
47	제주시	조천읍 와흘리	2814	도	229,210	833	국		
48	제주시	조천읍 와흘리	1517-1	도	376	335	김순생	제주시 삼양이동 2181-11	
49	제주시	조천읍 와흘리	1517	전	3,607	23	김수린 외 1명	제주시 조천읍 와흘2길 39	지분 1/2
							천지희	제주시 조천읍 와흘2길 39	지분 1/2
50	제주시	조천읍 와흘리	1510	임	3,579	17	고승현	제주시 금월길 66, 202동 401호 (아라이동,아라2차미디움)	지분 1/2
							고승관	제주시 금월길 66, 202동 401호 (아라이동,아라2차미디움)	지분 1/2
51	제주시	조천읍 와흘리	1516-1	도	40	32	고명진	제주시 일도이동 994-7	
52	제주시	조천읍 와흘리	1516	전	873	138	고명진	제주시 일도이동 994-7	
53	제주시	조천읍 와흘리	1516-2	도	72	62	고명진	제주시 일도이동 994-7	
54	제주시	조천읍 와흘리	1514-1	도	201	135	고명진	제주시 일도이동 994-7	
55	제주시	조천읍 와흘리	1514	전	3,336	191	고명진	제주시 도령도88(연동)	
56	제주시	조천읍 와흘리	1513-1	도	369	159	고택량	조천읍 와흘리 1513	
57	제주시	조천읍 와흘리	1497-1	도	705	507	강민식	일본국 대판시 청왕사구 송가비정 9-11	
							강교준	일본국 대판시 생야구 중천서 2-14-23	
58	제주시	조천읍 와흘리	1494-4	전	497	1	고경복	제주시 동광로20길 10-1(일도이동)	
59	제주시	조천읍 와흘리	1494-3	도	1	2	백광민	조천읍 와흘2길 8-4	

일련 번호	토지소재지		지 번	지 목	지적면적 (㎡)	편입면적 (㎡)	소유자		비 고
	행정시	읍면동리					성 명	주 소	
60	제주시	조천읍 와흘리	1493-1	도	91	97	방성지	조천읍 와흘리 1494-2	
61	제주시	조천읍 와흘리	1493	임	249	4	고경복	제주시 동광로20길 10-1(일도이동)	
62	제주시	조천읍 와흘리	1492-4	도	112	55	고춘생	조천읍 와흘리 1492	
63	제주시	조천읍 와흘리	1492-1	도	30	22	송만화	조천읍 와흘리 1492	
64	제주시	조천읍 와흘리	1498-4	도	94	6	천진송	조천읍 와흘리 1498-1	
65	제주시	조천읍 와흘리	1492-2	대	301	3	윤상희	제주시 조천읍 조와로 346	

제주시 공고 제2020-1486호

보상계획 열람공고

1. 제주시에서 추진 중인 도시계획도로 『용강동~애조로(중로1-1-62) 도로확장사업 외 3개 사업』에 편입되는 토지 등에 대하여 「공익사업을 위한 토지 등의 취득 및 보상에 관한 법률」 제15조 규정에 따라 다음과 같이 보상계획을 열람 공고하오니 본 사업과 관련하여 의견이 있으시면 열람기간 내 서면으로 제출하여 주시기 바랍니다.
2. 편입되는 토지 등(건축물 등)의 소유자에게는 개별 통지하며, 개별통지가 불가능한 소유자 및 관계인에 대한 통지는 본 공고로써 갈음합니다.

2020. 4. 29.

제 주 시 장

다 음

□ 보상계획에 관한 사항

1. 사업의 종류 및 명칭, 규모, 시행위치, 사업기간

사업의 종류	사 업 명	사업의 규모	시행위치
도로확장	용강동~애조로(중로1-1-62) 도로확장사업	- 도로확장 L=580m, B=20m	용강동 1554-2번지 ~ 용강동 764번지
도로개설	오라주거지역 경계(소로2-3) 도로개설사업	- 도로개설 L=140m, B=8m	오라이동 1316-1번지 ~ 오라이동 1303-2번지
도로개설	오라주거지역 경계(소로2-4) 도로개설사업	- 도로개설 L=360m, B=8m	오라이동 1302-1번지 ~ 오라이동 1391-1번지
도로확장	귀덕주거지역 경계(중로3-2-1) 도로확장사업	- 도로확장 L=1,080m, B=12m	한림읍 귀덕리 3009 ~ 한림읍 귀덕리 642-1

2. 사업기간: 2020. 1. 1. ~ 2025. 12. 31.
3. 사업시행자의 성명 및 주소: 제주시장, 제주시 광양9길 10(이도이동, 제주시청)
4. 토지조서 내용 : “별첨” 편입토지내역 참조
5. 보상시기: 감정평가 실시 후 ~ 협의 완료시까지
6. 보상방법 및 절차 :
 - 「공익사업을 위한 토지 등의 취득 및 보상에 관한 법률」 제68조에 따라 사업시행자는 토지 등에 대한 보상액을 산정하려는 경우에는 감정평가업자 3인(제2항에 따라 시·도지사 및 토지소유자가 모두 감정평가업자를 추천하지 아니하거나 시·도지사 또는 토지소유자 어느 한쪽이 감정평가업자를 추천하지 아니하는 경우에는 2인)을 선정하여 토지 등의 평가를 의뢰.
 - ※ 감정평가 → 보상액 산정 → 보상협의 진행 → 보상금 지급
7. 보상금 산정방법(공익사업을 위한 토지 등의 취득 및 보상에 관한 법률 제68조)
 - 1) 시·도지사: 1개 감정평가업자 추천 가능
 - 2) 토지소유자: 1개 감정평가업자 추천 가능
 - 「공익사업을 위한 토지 등의 취득 및 보상에 관한 법률 시행령」 제28조제4항에 따라 보상대상 토지 면적의 1/2이상에 해당하는 토지소유자와 보상 대상토지의 소유자 총수의 과반수의 동의를 받은 사실을 증명하는 서류를 첨부하여 보상계획의 열람기간 만료일로부터 30일 이내에 제주시에 제출하여야 합니다.(미달되는 경우 감정평가업자를 추천하지 않은 것으로 봄.)

감정평가업자 추천서

추천감정평가 업체명:

토지 소재지	당초 지번	편입면적 (㎡)	토지 소유자		소유자 확인	전화번호 (주택 또는 휴대폰)	비고
			주소	성명			

※ 소유자 확인란에는 자필서명 또는 날인하여야 하며 대리인 서명은 불가합니다. 소유자 사망이나 거소불명에 따른 상속인은 그의 제적등본 등 관계를 입증할 수 있는 서류를 첨부하여야 합니다.

□ 열람기간 및 장소

1. 열람기간: 2020. 4. 29. ~ 2020. 5. 13.(15일간)
2. 열람장소 및 의견제출 장소: 제주시청 도시계획과(☎728-3027, 3024, 3022)

○사업명: 용강동~애조로(중로1-1-62) 도로확장사업

구분	토지소재지							소유자		관계인			비고
	읍면동	지번	지목	전체면적 (㎡)	분할지번	분할면적 (㎡)	편입면적 (㎡)	성명	주소	성명 또는 명칭	주소	권리의 종류 및 내용	
1	용강동	1560-1	대	278			1	부원석	제주시 용강동 1483				
2	용강동	1560-4	도	36			1	부두생	제주시 용강동 1483				
3	용강동	1560-2	도	79			28	김일창					
4	용강동	1554-2	도	172			91	김주연	제주시 산천단동3길 8-4, 601호				
5	용강동	1554-1	대	251			16	김은택	제주시 아봉로 574				
6	용강동	1553-1	전	126			36	김은택	제주시 용강동 1553-1				
7	용강동	1553-2	도	83			83	고중호	제주시 용강동 1276-1				
8	용강동	1552-1	임	126			11	문혜순	제주시 남광로 223, 203동 101호 (일도우성아파트)	성안신용 협동조합	제주시 서사로 63	근저당	
9	용강동	1552-2	도	103			98	김희남	제주시 이도리(이도동) 1338				
10	용강동	1551-3	도	30			5	김일민	제주시 용강동 1551				
11	용강동	1551-2	도	40			40	김일민	제주시 용강동 1551				
12	용강동	1550-2	도	116			47	문정자	제주시 오라이동 1949-1				
13	용강동	1545-2	도	112			40	강명규	제주시 용강동 1467				
14	용강동	1544-1	대	393			20	부원형	제주시 용강동 1544-1	제주시 농업협동조합	제주시 일도이동 985-1,2	근저당	
15	용강동	1544-2	도	188			165	부명옥	제주시 용강동 1561				
16	용강동	1542-3	도	50			24	김윤점	제주시 용강동 1542-1				
17	용강동	1542-2	도	66			66	이신우	제주시 용강동 1542				

도보 제853호 2020년 04월 29일(수요일)

구분	토지소재지							소유자		관계인			비고
	읍면동	지번	지목	전체면적 (㎡)	분할지번	분할면적 (㎡)	편입면적 (㎡)	성명	주소	성명 또는 명칭	주소	권리의 종류 및 내용	
18	용강동	1541-2	도	112			88	부성춘	제주시 용강동 1541				
19	용강동	1541-1	대	393			5	고금자	제주시 일도이동 47-1 신천지아파트 109-601				
20	용강동	1539-4	전	39			1	부기석	제주시 용강동 1527-1	서귀포굴빛향 영농조합법인	제주시 일도이동 132-7	근저당	
21	용강동	1539-2	도	136			79	강윤배	제주시 용강동 1494				
22	용강동	1540-2	도	7			7	강윤배	제주시 용강동 1494				
23	용강동	1270-2	도	83			9	제주시					
24	용강동	1269-2	도	10			5	고문남	제주시 용강동 677				
25	용강동	1268-2	도	129			79	강창수	제주시 용강동 1268				
26	용강동	1267-2	도	83			73	이재봉					
27	용강동	1266-2	도	102			100	백창조					
28	용강동	1266-3	도	53			7	백창조					
29	용강동	1263-2	도	30			30	백오만					
30	용강동	1263-1	임	122			122	백오만					
31	용강동	1264-1	전	340			5	고중호	제주시 용강동 1276-1				
32	용강동	1264-2	도	294			9	제주시					
33	용강동	754-2	도	10			10	송희근					
34	용강동	754-3	도	217			85	제주특별자치도					
35	용강동	754-1	과	1,112			1	고동균	제주시 남광로 181, 315동 202호 (대유대림아파트)				

도보 제853호 2020년 04월 29일(수요일)

구분	토지소재지							소유자		관계인			비고
	읍면동	지번	지목	전체면적 (㎡)	분할지번	분할면적 (㎡)	편입면적 (㎡)	성명	주소	성명 또는 명칭	주소	권리의 종류 및 내용	
36	용강동	737	임	1,759			2	임철환	제주시 신설로9길 22-1, 201호(라운빌라)				
37	용강동	736	임	868			270	김희찬 외 1인	제주시 연동4길 32, 102동 706호 (디지털한빛아파트)				
38	용강동	736-1	도	34			34	제주특별자치도					
39	용강동	735	전	2,102			18	송은직	서울특별시 서초구 염곡안길 9-12				
40	용강동	767-4	도	23			23	고영주	제주시 아봉로 533-3				
41	용강동	767-1	전	4,128			247	고영주	제주시 아봉로 533-3	농업협동조합 중앙회	서울특별시 중구 충정로1가 75	근저당, 지상권	
42	용강동	767-6	도	242			242	제주특별자치도					
43	용강동	767-5	도	10			10	고영주	제주시 아봉로 533-3				
44	용강동	766-1	도	328			328	제주특별자치도					
45	용강동	765	전	3,586			131	부영만	제주시 용강동 1269-1				
46	용강동	765-1	도	146			146	제주특별자치도					
47	용강동	765-2	도	3,126			324	제주특별자치도					
48	용강동	800-2	도	3,215			181	제주특별자치도					
49	용강동	800-1	도	291			43	제주특별자치도					
50	용강동	1483-5	대	1			1	고창식	제주시 용강동 1483-2				
51	용강동	1483-4	대	520			520	제주특별자치도					
52	용강동	1483-3	도	33			33	제주특별자치도					
53	용강동	1483-1	대	98			5	제주특별자치도					

도보 제853호 2020년 04월 29일(수요일)

구분	토지소재지							소유자		관계인			비고
	읍면동	지번	지목	전체면적 (㎡)	분할지번	분할면적 (㎡)	편입면적 (㎡)	성명	주소	성명 또는 명칭	주소	권리의 종류 및 내용	
54	용강동	1489-1	대	635			213	부지형	제주시 용강동 1487				
55	용강동	1489-2	도	119			119	김봉립					
56	용강동	1490-1	과	380			246	고동균	제주시 남광로 181, 315동 202호 (대유대림아파트)				
57	용강동	1490-2	도	112			112	고동균	제주시 남광로 181, 315동 202호 (대유대림아파트)				
58	용강동	1491	대	578			37	고문남	제주시 용강동 677				
59	용강동	1492-1	대	664			174	고대휴	제주시 용강동 1492				
60	용강동	1492-3	도	16			16	고대휴	제주시 용강동 1492				
61	용강동	1492-2	도	13			1	고대휴	제주시 용강동 1492				
62	용강동	1534-3	도	7			1	부성흥	제주시 용강동 1530				
63	용강동	1534-1	과	473			27	부성흥	제주시 용강동 1530				
64	용강동	1535-1	과	211			79	부성흥	제주시 용강동 1530				
65	용강동	1535-2	도	56			56	부경익					
66	용강동	1538	과	331			184	김익천	제주시 노형동 754 부영아파트 503-1006				
67	용강동	1538-1	도	119			119	부원길 외 5인	제주시 신성로10길 24, 나동 101호(삼성빌라)				
68	용강동	1271-1	과	598			276	부현철	제주시 용강동 670				
69	용강동	1271-3	도	122			122	부성오	제주시 용강동 670				
70	용강동	1271-2	도	66			66	강천수	제주시 용강동 1495				
71	용강동	1272-1	과	962			235	김창순 외 1인	서귀포시 태평로 536번길 6, 105동 401호(삼아아파트)				

도보 제853호 2020년 04월 29일(수요일)

구분	토지소재지							소유자		관계인			비고
	읍면동	지번	지목	전체면적 (㎡)	분할지번	분할면적 (㎡)	편입면적 (㎡)	성명	주소	성명 또는 명칭	주소	권리의 종류 및 내용	
72	용강동	1272-2	도	86			86	고영주	제주시 아봉로 533-3				
73	용강동	1777-4	과	129			17	김창순 외 1인	서귀포시 태평로536번길 6, 105동 401호(삼아아파트)				
74	용강동	1276-2	도	7			7	강태흠	서울특별시 관악구 노량진동 39-27				
75	용강동	1276-3	도	23			23	부성흥 외 15인	제주시 용강동 1530				
76	용강동	1276-1	대	1,371			251	용강동마을회	제주시 용강동 1276-1				
77	용강동	1777	도	67,356			3,147	국(국토부)					
78	용강동	1262-4	도	477			119	강운철	제주시 아봉로 533				
79	용강동	1262-15	도	1			1	제주특별자치도					
80	용강동	1262-3	임	267			112	고문중	경기도 고양시 일산서구 주엽동 98 강선마을 1905-2101				
81	용강동	1262-6	도	53			52	강임룡	제주시 용강동 1317				
82	용강동	1262-18	전	1,264			545	고문중	경기도 고양시 일산서구 주엽동 98 강선마을 1905-2101				
83	용강동	1262-14	도	151			151	제주특별자치도					
84	용강동	1262-7	도	30			30	강임룡	제주시 용강동 1317				
85	용강동	1262-1	대	350			207	고순옥	고양시 일산동구 무궁화로 7-63, 801호 (우인아크리움빌2차)	주식회사 국민은행	서울특별시 중구 남대문로2가 9-1	근저당	
86	용강동	756-3	도	38			38	제주특별자치도					
87	용강동	756-1	과	1,912			559	고채은	제주시 아봉로 541				
88	용강동	756-2	도	23			23	고두화	제주시 용강동 1308				
89	용강동	755-3	도	42			42	제주특별자치도					

도보 제853호 2020년 04월 29일(수요일)

구분	토지소재지							소유자		관계인			비고
	읍면동	지번	지목	전체면적 (㎡)	분할지번	분할면적 (㎡)	편입면적 (㎡)	성명	주소	성명 또는 명칭	주소	권리의 종류 및 내용	
90	용강동	755-1	전	378			249	박정우	제주시 신설로5길 5-10, 비동 601호(이도해든빌)	농협은행 주식회사	서울특별시 중구 통일로 120	근저당	
91	용강동	755-2	도	89			89	현귀석	제주시 화북리 3577				
92	용강동	758-2	과	2,081			224	고복자	제주시 기와1길 38, 비동 301호(이디연)				
93	용강동	758-1	도	446			446	강수철	제주시 용강동 1317				
94	용강동	758-4	도	64			64	제주특별자치도					
95	용강동	760-2	도	83			38	고산상림	제주시 용강동 1339				
96	용강동	760-4	도	66			66	제주특별자치도					
97	용강동	760-3	도	10			10	고산상림	제주시 용강동 1339				
98	용강동	760-1	과	3,369			313	고갑산	제주시 도남로 167, 2302호(휴팰리스2)	제주도축산업 협동조합	제주시 이도이동 1773-2	근저당	
99	용강동	764-1	도	29			29	제주특별자치도					
100	용강동	764	임	4,908			132	송은수	성남시 분당구 미금로 23, 108동 1601호 (무지개아파트)				
101	용강동	764-2	도	20			16	제주특별자치도					
102	용강동	764-4	도	56			38	제주특별자치도					

○ 사업명: 오라주거지역 경계(소로2-3) 도로개설사업

구분	토 지 내 역							소 유 자		관 계 인		권리의 종류및 내용	비고	
	읍면동	당초지번	지목	전체면적 (㎡)	분할지번	분할면적 (㎡)	편입면적 (㎡)	성 명	주 소	성 명	주 소			
1	오라이동	1303-1	대	618	1303-1	559								
					1303-3	59	59	고승협	제주특별자치도 제주시 사평6길 16 (오라이동)					
2	오라이동	1303-2	대	473	1303-2	430								
					1303-4	43	43	현필훈	제주특별자치도 제주시 사평6길 18 (오라이동)					
3	오라이동	1304-4	과	2605	1304-4	2207								
					1304-8	398	398	강상순	제주특별자치도 제주시 연사2길 38 (오라이동)					
4	오라이동	1316-1	전	2575	1316-1	1768								
					1316-8	208								
					1316-7	599	599	강윤경	충청남도 천안시 서북구 성정공원3길 4, 1101호 (성정동,학산리젠다빌3차)					
								고순이	제주특별자치도 제주시 삼봉로 170, 나동 203호 (도련일동,반석스위트타운)					
								강영석	제주특별자치도 제주시 삼봉로 170, 나동 203호 (도련일동,반석스위트타운)					
강제석	제주특별자치도 제주시 삼봉로 170, 나동 203호 (도련일동,반석스위트타운)													
강승범	경기도 시흥시 시흥대로 1119-3, 101동 407호 (신천동,경남아너스빌)													
5	오라이동	1317	과	2668	1317	2590								
					1317-1	78	78	강인익	제주특별자치도 제주시 연사길 74-10, 105동 402호 (오라이동,탐라빌리지)					

○사업명: 오라주거지역 경계(소로2-4) 도로개설사업

구분	토 지 내 역							소 유 자		관 계 인		권리의 종류및 내용	비고
	읍면동	당초지번	지목	전체면적 (㎡)	분할지번	분할면적 (㎡)	편입면적 (㎡)	성 명	주 소	성 명	주 소		
1	오라이동	1391-1	전	1371	1391-1	1005							
					1391-4	366	366	이규봉	제주특별자치도 제주시 서광로5길 18 (용담일동)				
								이규남	제주특별자치도 제주시 용담로5길 25, 105동 604호 (용담삼동,용두암1차현대아파트)				
이규배	제주특별자치도 제주시 원노형로 93, 105동 1303호 (노형동,부영아파트)												
2	오라이동	1394-5	전	1172	1394-5	460							
					1394-6	712	712	형성개발 주식회사	제주특별자치도 제주시 신대로22길 40, 202호 (연동, 벽강하이본타워)				
3	오라이동	3819-2	천	227,076			163	건설부	국				
4	오라이동	1418-4	전	550	1418-4	532							
					1418-7	18	18	제주특별자치도	공				
5	오라이동	1418-2	전	2425	1418-2	2284							
					1418-6	141	141	김양진	제주특별자치도 제주시 구좌읍 김녕로 138				
								임지훈	제주특별자치도 제주시 구좌읍 김녕로 138				
임현숙	제주특별자치도 제주시 서광로22길 32, 202동 103호 (도남동,도남2차 e-편한세상)												
6	오라이동	1400-16	전	102			102	고애정	제주특별자치도 제주시 사평6길 31-17 (오라이동)				
7	오라이동	1418-1	과	3464	1418-1	3352							
					1418-5	112	112	임지훈	제주특별자치도 제주시 구좌읍 김녕로 138				
8	오라이동	1416	묘	73	1416	69							
					1416-1	4	4	김만평					

도보 제853호 2020년 04월 29일(수요일)

구분	토 지 내 역							소 유 자		관 계 인		권리의 종류및 내용	비고	
	읍면동	당초지번	지목	전체면적 (㎡)	분할지번	분할면적 (㎡)	편입면적 (㎡)	성 명	주 소	성 명	주 소			
9	오라이동	1415-1	전	2413	1415-1	1178								
					1415-3	691								
					1415-4	544	544	양희승	서울특별시 송파구 문정로 83, 125동 101호 (문정동,문정래미안아파트)					
								양영준	서울특별시 동작구 흑석한강로 12, 110동 1206호 (흑석동,흑석한강센터빌)					
								양성호	제주특별자치도 제주시 무근성안길 14-3 (삼도이동)					
양정화	서울특별시 강남구 도산대로89길 49, 102동 606호 (청담동,건영아파트)													
10	오라이동	1409	전	526	1409	135								
					1409-1	182								
					1409-2	209	209	고금선	경기도 용인시 수지구 동천로135번길 21, 1307동 601호 (동천동,한빛마을래미안이스트펠리스3단지)					
11	오라이동	1412-32	전	464	1412-32	463								
					1412-33	1	1	양석지	제주특별자치도 제주시 사평4길 24-21, 301호 (오라이동)					
								이상주	제주특별자치도 제주시 한림읍 귀덕로 64-1					
12	오라이동	1412-19	도	957			11	제주시	공					
13	오라이동	1412-26	전	1			1	현필오	제주특별자치도 제주시 애월읍 하광로 540	국	세무서	압류		
14	오라이동	1410	과	727	1410	595								
					1410-1	2								
					1410-2	130	130	천승준	서울특별시 마포구 백범로37길 12, 106동 103호 (신공덕동,신공덕1차삼성래미안아파트)					
15	오라이동	1412-25	전	10			10	현필오	제주특별자치도 제주시 애월읍 하광로 540					

도보 제853호 2020년 04월 29일(수요일)

구분	토 지 내 역							소 유 자		관 계 인		권리의 종류및 내용	비고
	읍면동	당초지번	지목	전체면적 (㎡)	분할지번	분할면적 (㎡)	편입면적 (㎡)	성 명	주 소	성 명	주 소		
16	오라이동	1412-31	잡	248			248	임형미	제주특별자치도 제주시 사평6길 21 (오라이동)				
17	오라이동	3827-6	도	63848			138	국토교통부	국				
18	오라이동	1302-2	도	109	1302-2	98							
					1302-17	11	11	고병호	제주특별자치도 제주시 오라이동 2189-1 (3통1반)				
19	오라이동	1302-1	대	483	1302-1	473							
					1302-16	3	3	고용남	제주특별자치도 제주시 사평6길 19 (오라이동)				
					1302-15	7	7	고용남	제주특별자치도 제주시 사평6길 19 (오라이동)				

○사업명: 귀덕주거지역 경계(중로3-2-1) 도로확장사업

일련 번호	토지소재지		지목	전체면적 (㎡)	분할지번	분할면적 (㎡)	편입면적 (㎡)	소유자		관계인			비고
	읍면동	지번						성명	주소	성명또는 명칭	주소	권리의 종류 및 내용	
1	귀덕리	2986-5	도	81			81	복제주군					
2	귀덕리	3009	전	2,360	3009	2,308							
					3009-2	35	35	강학수	제주특별자치도 제주시 한림읍 일주서로 5893	한림농업 협동조합	제주특별자치도 제주시 한림읍 한림리 1550-1	지상권, 근저당	
					3009-3	17	17	강학수	제주특별자치도 제주시 한림읍 일주서로 5893	한림농업 협동조합	제주특별자치도 제주시 한림읍 한림리 1550-1	지상권, 근저당	
3	귀덕리	2987-5	도	588			270	복제주군					
4	귀덕리	3008	전	774	3008	666							
					3008-1	108	108	강학수	제주특별자치도 제주시 한림읍 일주서로 5893	한림농업 협동조합	제주특별자치도 제주시 한림읍 한림리 1550-1	지상권, 근저당	
5	귀덕리	2991-1	전	1,302	2991-1	1,297							
					2991-3	5	5	김성현	복제주군 한림읍 귀덕리 1115-2	참조은 새마을금고	제주시 한림읍 일주서로 5761	근저당, 지상권	
6	귀덕리	3001-2	도	109			27	복제주군					
7	귀덕리	3001-1	전	2,635	3001-1	1,941							
					3001-3	518	518	현용호	경기도 안양시 동안구 흥안대로414번길 39, 201동 1401호(평촌동,인덕원대림2차아파트)				
					3001-4	176							
8	귀덕리	2998-3	도	43			43	문공월	제주특별자치도 제주시 용담로17길 13-9(용담일동)				
9	귀덕리	1093-2	전	30	1093-2	10							
					1093-6	20	20	제주특별자치도					
10	귀덕리	2998-1	전	1,917	2998-1	1,911							
					2998-5	6	6	김형순	제주특별자치도 제주시 한림읍 귀덕8길 4-5				

도보 제853호 2020년 04월 29일(수요일)

일련 번호	토지소재지		지목	전체면적 (㎡)	분할지번	분할면적 (㎡)	편입면적 (㎡)	소유자		관계인			비고
	읍면동	지번						성명	주소	성명또는 명칭	주소	권리의 종류 및 내용	
11	귀덕리	3000	임	691	3000	659							
					3000-1	32	32	홍정자	제주시 오라일동 2446-17				
12	귀덕리	1094	전	1,987	1094	1,265							
					1094-1	32							
					1094-2	690	690	국 (해양경찰청) 장희옥	제주특별자치도 제주시 설촌로4길 4,101호(삼양이동,삼양네오하임아파트)	조천농업 협동조합	제주시 조천읍 신북로 240	근저당	
13	귀덕리	1093-1	전	956	1093-1	826							
					1093-5	130	130	김시옥	제주시 한림읍 귀덕리 1063-2	귀덕 새마을금고	제주시 한림읍 귀덕리 3329-1	근저당	
14	귀덕리	1091	대	4,423	1091	4,249							
					1091-1	4	4	국 (해양경찰청)					
					1091-2	170	170	국 (해양경찰청)					
15	귀덕리	1388	묘	106			106	김양유					미등기
16	귀덕리	1387	전	1,907	1387	1,553							
					1387-2	354	354	현승헌	북제주군 한림읍 귀덕리 1071				
17	귀덕리	1387-1	도	50			50	현승헌	북제주군 한림읍 귀덕리 1071				
18	귀덕리	1399-4	도	53			53	이정지	북제주군 한림읍 수원리 701				
19	귀덕리	1095-2	도	40			40	조운보	북제주군 한림읍 귀덕리 1087				
20	귀덕리	1399-3	도	30			30	임정자	북제주군 한림읍 귀덕리 1200	서울보증보 험주식회사	서울 종로구 연지동 136-74(제주지점)	가압류	
21	귀덕리	1406	묘	106			106	조보윤					미등기

도보 제853호 2020년 04월 29일(수요일)

일련 번호	토지소재지		지목	전체면적 (㎡)	분할지번	분할면적 (㎡)	편입면적 (㎡)	소유자		관계인			비고
	읍면동	지번						성명	주소	성명또는 명칭	주소	권리의 종류 및 내용	
22	귀덕리	1412	묘	93			93	양원청					미등기
23	귀덕리	1417	묘	172			172	이두옥	북제주군 한림읍 귀덕리 1343				
24	귀덕리	1421	묘	126			126	김원휴					미등기
25	귀덕리	1420-2	도	122			122	삼본갑생	북제주군 한림읍 귀덕리 1206				
26	귀덕리	1422-1	전	519	1422-1	494							
					1422-3	25	25	조보생	북제주군 한림읍 귀덕리 1257				
27	귀덕리	1422-2	도	69			69	이준옥	북제주군 한림읍 귀덕리 1020				
28	귀덕리	1352-2	도	73			73	홍규표	북제주군 한림읍 귀덕리 1295				
29	귀덕리	1352-1	전	1,702	1352-1	1,527							
					1352-3	175	175	홍성배	제주시 일도이동 989-4				
30	귀덕리	1351-2	도	46			46	이준옥	북제주군 한림읍 귀덕리 1020				
31	귀덕리	1351-1	전	1,038	1351-1	889							
					1351-3	149	149	조보생	북제주군 한림읍 귀덕리 1257				
32	귀덕리	1450-2	도	73			73	고익희	경기도 화성시 남양읍 시청로 221, 113동 105호(대광파인밸리)				
33	귀덕리	1450-1	전	2,145	1450-1	2,134							
					1450-3	11	11	고익후	제주특별자치도 제주시 한림읍 귀덕14길 20				
34	귀덕리	1338-1	전	2,529	1338-1	2,521							
					1338-3	8	8	조성중	제주특별자치도 제주시 한림읍 귀덕리 3016				
35	귀덕리	1338-2	도	73			73	김영훈	북제주군 한림읍 귀덕리 1625				
36	귀덕리	1452-2	도	36			36	현두일	제주시 용담동 54				

도보 제853호 2020년 04월 29일(수요일)

일련 번호	토지소재지		지목	전체면적 (㎡)	분할지번	분할면적 (㎡)	편입면적 (㎡)	소유자		관계인			비고
	읍면동	지번						성명	주소	성명또는 명칭	주소	권리의 종류 및 내용	
37	귀덕리	1452-1	전	975	1452-1	789							
					1452-3	186	186	김윤중	제주특별자치도 제주시 한림읍 귀덕리 1200				
38	귀덕리	1453-2	도	73			73	고문호	북제주군 한림읍 귀덕리 784				
39	귀덕리	1453-1	전	2,502	1453-1	1,840							
					1453-3	552	552	남상모	북제주군 한림읍 귀덕리 718				
					1453-4	110							
40	귀덕리	1455	묘	60			60	이달진					미등기
41	귀덕리	1454-1	전	2,030	1454-1	1,184							
					1454-3	517	517	이대석	제주특별자치도 제주시 노형동 2582-2 정든마을 303-603				
								이승아	서울특별시 관악구 봉천동 178-311 3층				
		1454-4		329									
42	귀덕리	1454-2	도	165			165	김시훈	북제주군 한림읍 귀덕리 1613				
43	귀덕리	1485-1	전	2,636	1485-1	2,528							
					1485-4	108	108	김재구	경기도 용인시 수지구 광고마을로 11, 4506동 2003호(상현동,광고마을45단지)				
								박영남	대전광역시 서구 도안동로 77, 1804동 703호(가수원동,도안18단지 린 풀하우스)				
								박영호	경기도 용인시 수지구 대지로 77,103동 603호(죽전동,도담마을휴먼빌아파트)				
손재희	경기도 용인시 기흥구 흥덕중앙로105번길 41, 1105동 903호(영덕동,흥덕마을11단지경남아너스빌)												
44	귀덕리	1485-2	도	175			175	조태화	일본국 대판시 서성구 학현교 3정목 4번지 15				
45	귀덕리	1330-2	도	43			43	홍경매	북제주군 한림읍 귀덕리 1572				

도보 제853호 2020년 04월 29일(수요일)

일련 번호	토지소재지		지목	전체면적 (㎡)	분할지번	분할면적 (㎡)	편입면적 (㎡)	소유자		관계인			비고
	읍면동	지번						성명	주소	성명또는 명칭	주소	권리의 종류 및 내용	
46	귀덕리	1330-1	전	2,364	1330-1	2,103							
					1330-4	261	261	조성중	제주특별자치도 제주시 한림읍 일주서로 5842				
47	귀덕리	1589-2	전	2,195	1589-2	1,825							
					1589-5	352	352	이창식	서울시 강남구 청담동 65번지 진흥아파트 6동 105호				
					1589-6	18		이원석	서울 마포구 도화동 83 도화3지구 우성아파트 13-307				
48	귀덕리	1589-1	전	1,253	1589-1	442							
					1589-3	502	502	김수병	북제주군 한림읍 귀덕리 1075				
					1589-4	309							
49	귀덕리	1329	전	2,512	1329	1,971							
					1329-1	458	458	조봉화	제주시 노형동 1291-1				
					1329-2	83							
50	귀덕리	1596	전	2,136	1596	1,924							
					1596-1	212	212	김용배	서울 종로구 청운동 57-29				
51	귀덕리	1328	전	704	1328	701							
					1328-1	3	3	김성환	대전광역시 유성구 지족로 362, 311동 301호 (지족동,반석마을아파트3단지)				
52	귀덕리	1599	전	1,474	1599	965							
					1599-1	438	438	고명철	제주특별자치도 제주시 원노형로 93, 105동 805호(노형동, 부영아파트)				
					1599-2	68		부경숙	제주특별자치도 제주시 원노형로 93, 105동 805호(노형동, 부영아파트)				
					1599-3	3							

도보 제853호 2020년 04월 29일(수요일)

일련 번호	토지소재지		지목	전체면적 (㎡)	분할지번	분할면적 (㎡)	편입면적 (㎡)	소유자		관계인			비고
	읍면동	지번						성명	주소	성명또는 명칭	주소	권리의 종류 및 내용	
53	귀덕리	1600	대	485	1600	207							
					1600-2	278	278	송애자	제주특별자치도 제주시 국기로 14, 101동 1006호 (연동,대림이편한세상아파트)				
54	귀덕리	1316-2	대	383			26	고선우	제주특별자치도 제주시 한림읍 귀덕14길 82	귀덕 새마을금고	제주시 한림읍 일주서로 5761	근저당	
55	귀덕리	1601-2	대	1,046	1601-2	934							
					1601-4	112	112	송애자	제주특별자치도 제주시 국기로 14, 101동 1006호 (연동,대림이편한세상아파트)				
56	귀덕리	1601-3	도	60			60	양인송	북제주군 한림읍 귀덕리 1600				
57	귀덕리	642-4	도	13			13	고영일	북제주군 한림읍 귀덕리 782				
58	귀덕리	642-6	도	23			23	고창주					미등기
59	귀덕리	1315-3	도	23			23	조용진	북제주군 한림읍 귀덕리 1038				
60	귀덕리	642-1	전	1,070	642-1	851							
					642-10	219	219	김재석	제주특별자치도 제주시 한림읍 귀덕6길 184				
								장성돈	제주특별자치도 제주시 한림읍 한림남2길 27, 5층동 605호(새한림맨션)				
								정선아	제주특별자치도 제주시 한림읍 한림남2길 27, 5층동 605호(새한림맨션)				
이정화	제주특별자치도 제주시 한림읍 문교길 27, 에이동 401호(삼영노블리안)												
61	귀덕리	642-7	도	9		9	고영일	북제주군 한림읍 귀덕리 782					
62	귀덕리	747-3	도	16			16	김병원					미등기
63	귀덕리	1095-3	전	195	1095-3	194							
					1095-4	1	1	김수병	북제주군 한림읍 귀덕리 1075				
64	귀덕리	1399-1	전	740	1399-1	496							
					1399-5	244	244	고창현	북제주군 한림읍 동명리 1694-8	한림신용 협동조합	북제주군 한림읍 한림리 1368	가압류	

도보 제853호 2020년 04월 29일(수요일)

일련 번호	토지소재지		지목	전체면적 (㎡)	분할지번	분할면적 (㎡)	편입면적 (㎡)	소유자		관계인			비고
	읍면동	지번						성명	주소	성명또는 명칭	주소	권리의 종류 및 내용	
65	귀덕리	1399-2	전	1,246	1399-2	1,016							
					1399-6	224	224	김형순	북제주군 한림읍 귀덕리 1088				
					1399-7	6							
66	귀덕리	1401-1	전	615	1401-1	561							
					1401-4	46	46	진삼자	충청북도 증원군 양성면 지당리 180				
								김인현	경기도 성남시 분당구 동판교로 156, 910동 1804호(삼평동,붓들마을)				
				1401-5	8								
67	귀덕리	1404	전	1,134	1404	900							
					1404-1	234	234	장완규	제주특별자치도 제주시 연동13길 31, 305호 (연동,쉐르빌)				
68	귀덕리	1407-1	전	780	1407-1	343							
					1407-3	287	287	김복자	북제주군 한림읍 귀덕리 1200				
					1407-4	150							
69	귀덕리	1408-1	전	1,792	1408-1	1,764							
					1408-4	28	28	이경팔	북제주군 한림읍 귀덕리 1042				
70	귀덕리	1411	전	2,225	1411	1,492							
					1411-2	332	332	이진호	서울 서초구 반포동 12 신반포 15차아파트 41동 304호				
					1411-3	103	103	이진호	서울 서초구 반포동 12 신반포 15차아파트 41동 304호				
					1411-4	298							
71	귀덕리	1411-1	전	1,891	1411-1	1,475							
					1411-5	229	229	조희봉	제주시 이도2동 1771-8 선암아트빌라 503호				
					1411-6	187							

도보 제853호 2020년 04월 29일(수요일)

일련 번호	토지소재지		지목	전체면적 (㎡)	분할지번	분할면적 (㎡)	편입면적 (㎡)	소유자		관계인			비고
	읍면동	지번						성명	주소	성명또는 명칭	주소	권리의 종류 및 내용	
72	귀덕리	1416-1	전	1,322	1416-1	656							
					1416-3	317	317	김윤중	북제주군 한림읍 귀덕리 1200	한림농업 협동조합	북제주군 한림읍 한림리 1550-1	지상권, 근저당	
					1416-4	349							
73	귀덕리	1418-1	전	1,471	1418-1	884							
					1418-4	415	415	김정철	서울특별시 송파구 오금로32길 42, 102동 1804호 (송파동,현대아파트)				
					1418-5	172							
74	귀덕리	1420-1	전	873	1420-1	362							
					1420-3	265	265	김정철	서울특별시 송파구 오금로32길 42, 102동 1804호 (송파동,현대아파트)				
					1420-4	246							
75	귀덕리	1423	전	2,380	1423	2,326							
					1423-1	54	54	변여신	제주특별자치도 제주시 한림읍 귀덕리 713				
76	귀덕리	4174	도	186,342			1,952	국토교통부					
77	귀덕리	1400	묘	56			56	양자하					미등기
78	귀덕리	1093-3	전	19			1	김시옥	북제주군 한림읍 귀덕리 1069				

제주시 공고 제2020-1501호

『제주시 중앙지하도상가 위탁관리』

사무 수탁기관 공개모집 재공고

「제주특별자치도 사무의 민간위탁조례」 제4조, 제10조 및 「제주특별자치도 지하도상가 관리조례」 제15조의 규정에 의하여 『제주시 중앙지하도상가 위탁관리』 사무 수탁기관을 다음과 같이 공개모집합니다.

2020년 4월 28일

제 주 시 장

1. 위탁개요

- 가. 사 업 명 : 제주시 중앙지하도상가 위탁관리
- 나. 위탁기간 : 2020. 5. (위탁협약체결일) ~ 위탁협약체결일로부터 3년
- 다. 위탁예정금액 : 년 482,700천원(부가세 포함)
- 라. 위탁사무 : 제주시 중앙지하도상가 운영, 관리(시설·청소·경비 등)
※ 자세한 내용은 제안요청서 참조

2. 신청자격

- 가. 공고일 현재 주사무소가 제주특별자치도에 소재하고 있는 자
 - 나. 제주특별자치도 지하도상가 관리 조례 제15조에 의한 다음 각 호의 어느 하나에 해당하는 자
 - 1) 「전통시장 및 상점가 육성을 위한 특별법」 제65조의 규정에 의하여 설립한 상인회 또는 상인조직
 - 2) 「민법」 또는 「상법」의 규정에 따라 설립한 법인
 - 3) 「중소기업협동조합법」의 규정에 따라 시장상인을 조합원으로 설립한 사업협동조합 또는 협동조합
 - 4) 「유통산업발전법」 제18조에 따른 상점가진흥사업조합
- ※ 공모참가서류 접수마감일 기준 허가·등록 또는 「지방자치단체를 당사자로 하는 계약에 관한 법률」 제31조에 따른 부정당업자의 입찰 참가자 자격 제한 등 결격사유가 없어야 함

3. 신청기간 및 신청방법

- 1) 공모기간 : 1차 2020.4.16.(목) ~ 2020.4.27.(월)28.(화)
2차(재공고) 2020.4.28.(화) ~ 2020.5.7.(목)
- 2) 재공고 접수기간 : 2020.4.28.(화) ~ 2020.5.7.(목) 18:00까지
- 3) 제출서류 : 제안요청서 참고
※ 공모제안서는 별도로 교부하지 않으며 제주시 홈페이지(<http://www.jejudo.go.kr>)의 “고시/공고”란에서 다운로드 사용
- 4) 접수장소 : 제주시청 건설과 (담당자 : 조건형, 064-728-3702)
- 5) 제출방법 : 직접 방문접수(택배 및 우편접수 불가)

4. 심사 및 사업자 선정 방법

- 가. 평가일 : 2020. 5월 ※ 평가일시 추후 개별통보

나. 평가방법 : 별도 구성한 수탁기관 선정위원회(6~9인 내외)에서 심사

- 사업신청인이 사업에 대한 PPT발표 후 선정위원회 평가 실시
 - 수탁기관 공개모집 → 제안서 접수 → 사업 제안서 평가(선정위원회) → 수탁기관 확정·통보 → 위·수탁협약 체결(공증) → 사업추진
 - 1차 공고기간부터 재공고기간까지 접수된 신청단체(법인)등이 1개 이하일 경우 별도 PPT발표 생략가능(신청서등 서면심사로 선정)
- 신청인이 사업 설명 및 질의응답 : 신청자별 2명 내외 참석
 - 발표(10분이내), 질의응답(10분이내)
 - 사업설명은 파워포인트 사용을 원칙으로하고, 필요시 한글로 대체
 - 1차 공고기간부터 재공고기간까지 접수된 신청단체(법인)등이 1개 이하일 경우 별도 발표·질의응답 절차 생략가능(신청서등 서면심사로 선정)
- 신청서 및 사업제안서를 통해 사업계획 타당성, 사업 수행능력 등을 종합 고려하여 수탁기관 선정위원회 심사
- 신청서 평가는 제출된 서류에 한하여 평가하고 제출서류 미비 등으로 불이익이 초래될 시는 일체 이의를 제기할 수 없으며 평가결과에 따라 협상적격자에게 협상일정 통보
 - 신청단체(법인)등이 1개일 경우 및 없을 경우 1회에 한하여 재공고하며, 재공고 후 신청단체가 1개일 경우 및 없을 경우 별도 공개모집절차 없이 우리시에서 제시한 조건에 부합한 단체(법인)등으로 선정.
- 협상대상자 및 사업자 결정
 - 협상대상자 선정은 신청서 평가결과 고득점자순으로 하며 종합평점결과 70점미만은 협상대상에서 제외
 - 결과통보 : 개별통보(5월 중, 미 선정업체에 대한 통보는 생략)

5. 기타 유의사항 및 문의처

- 가. 이 공고문에 특별히 언급되지 아니한 사항은 「제주특별자치도 사무의 민간위탁 조례」에 따름
- 나. 평가결과와 협상결과는 공개하지 않음을 원칙으로 하고 사업자 선정결과는 유선 또는 서면으로 통보함
- 다. 신청 참가자는 관계 법령 및 제주특별자치도 조례, 협약서 등에서 정하는 제반규정을 준수하고, 제주시장의 제반 지시사항을 성실히 수행해야 함. ※ 협약체결 공증, 협약의 이행보증 등
- 라. 위탁운영에 관한 세부사항은 수탁기관 선정 후 별도로 위·수탁협약서를 작성·체결함
- 마. 제출된 서류는 일체 반환하지 않으며 제출된 자료 중 허위사실이 발견되면 평가제한 및 협상취소, 계약해지함
- 바. 상기 공고사항은 위탁기관의 사정에 따라 변경될 수 있음
- 사. 기타 사업신청에 관한 내용 등 자세한 사항은 제주시 건설과 064) 728-3702로 문의하여 주시기바람

서귀포시고시 제2020-89호

도시계획시설(전기공급설비) 실시계획 변경 인가 고시

서귀포시 표선면 가시리 산68번지 일원에 가시리협업목장조합 외 10개사에서 시행하는 도시계획시설사업(전기공급설비)에 대하여 「국토의 계획 및 이용에 관한 법률」 제88조 및 같은 법 시행령 제97조의 규정에 따라 실시계획 변경 인가하였기에 같은 법 제91조에 따라 다음과 같이 고시합니다.

2020년 4월 29일

제주특별자치도 서귀포시장

1. 사업시행지의 위치: 변경없음
 - 서귀포시 표선면 가시리 산68번지 일원
2. 사업의 종류 및 명칭: 변경없음
 - 종 류: 도시계획시설(전기공급설비)
 - 명 칭: 가시리태양광발전사업
3. 사업의 규모: 변경
 - 당 초: 677,432㎡
 - 변 경: 676,266㎡(감 1,166㎡)
4. 시행자의 성명 및 주소: 변경없음

연번	상 호	대표자	주 소
1	가시리협업목장조합	오창홍	제주특별자치도 서귀포시 표선면 가시로565번길 20
2	제주에너지공사	김태익	제주특별자치도 제주시 청사로1길 18-4(도남동)
3	(주)미래에너지 제주	장동일	제주특별자치도 제주시 조천읍 조천북1길 8
4	(주)한국탄소배출권거래소	임송택	서울시 서초구 남부순환로350길 54, 6층 603-1 (양재동, 브이타워)
5	(주)한솔태양광	안윤희	제주특별자치도 제주시 조천읍 조천북1길 8
6	(주)가시리태양광	김유진	제주특별자치도 제주시 조천읍 조천북1길 8
7	(주)상은태양광	김영국	제주특별자치도 제주시 조천읍 조천북1길 8
8	(주)표선태양광	장윤주	제주특별자치도 제주시 조천읍 조천북1길 8
9	(주)승민태양광	조상우	제주특별자치도 제주시 조천읍 조천북1길 8
10	(주)은미태양광	최은미	제주특별자치도 제주시 조천읍 조천북1길 8
11	(주)미래에너지	장동일	경기도 과천시 별양상가1로 18, 717 (별양동, 과천오피스텔)

5. 사업의 착수예정일 및 준공예정일: 변경없음

- 기간: 2016. 12. ~ 2020. 6. 30.

6. 법 제99조의 규정에 의한 공공시설 등의 귀속 및 양도에 관한 사항: 해당사항없음

7. 수용 또는 사용할 토지 또는 건물의 소재지·지번·지목 및 면적, 소유권과 소유권 이외의 권리의 명세 및 그 소유자·권리자의 성명·주소: 변경

구분	토지 소재지	지 번		지 목	공부상 면적(㎡)	편입면적(㎡)		소유자	소유권 이외의 권리			비 고
		본 번	부 번			기정	변경		권리	주소	성명	
1	서귀포시 표선면 가시리	산 53		임	352,277	40,172	39,884	가시리 협업목장조합	-	-	-	
2		산 53	8	임	326	169	168					
3		산 68		임	1,135,566	344,311	343,776		-	-	-	
4		산 68	3	목	487,251	271,542	271,058					
5		산 68	6	임	8,235	1,914	1,974		-	-	-	
6		산 68	7	임	182	137	137					
7		3149	9	임	3,174	298	312		-	-	-	
8		3149	10	임	6,902	4,300	4,339					
9		3149	11	임	4,066	4,066	4,066		-	-	-	
10		3149	12	임	1,517	1,517	1,517					
11		3149	14	임	8,956	3,226	3,233		-	-	-	
12		3665	87	잡	3,839	3,839	3,839					
13		3665	88	잡	445	445	445		-	-	-	
14		3665	89	잡	21	21	21					
15		3665	90	잡	1,497	1,475	1,497		-	-	-	
합계					2,014,254	677,432	676,266					

서귀포시공고 제2020-1188호

도로개발사업 준비를 위한 토지 출입허가 공고

서귀포시에서 시행하는“강정지구 도시계획도로(소로 1-2호선) 개설사업”에 편입되는 토지 등에 대하여 「공익사업을 위한 토지 등의 취득 및 보상에 관한 법률」 제9조(사업준비를 위한 출입의 허가 등) 및 제10조(출입통지)의 규정에 따라 토지출입 허가를 공고합니다.

2020년 4월 23일

제주특별자치도 서귀포시장

1. 사업의 개요

사업의 종류	사업명	위치	사업의 규모
도로개설 사업	강정지구 도시계획도로 (소로 1-2호선) 개설사업	강정동 2920-1 일원	도로개설 L = 129m, B = 10m

2. 사업시행자의 성명 및 주소: 서귀포시장, 서귀포시 중앙로 105(서흥동)
3. 출입목적: 편입토지 지장물 조사, 감정평가, 측량, 공사관련 등
4. 출입할 토지의 구역: 붙임“토지조서”참조
5. 출입대상자: 공익사업 업무 관련자
6. 출입기간: 공고일로부터 ~ 사업종료 시 까지
7. 문의사항: 서귀포시 도시과 도시재생담당부서(760-2991~4)

□ 토지조서

○ 사업명 : 강정지구 도시계획도로(소로 1-2호선) 개설사업

일련 번호	소재지		지목	면적 (㎡)	지장물건	편입 면적 또는 수량	단위	소유자		관계인			비고
	읍·면 동·리	지번						성명	주소	성명	주소	권리의 종류 및 내용	
1	강정동	2920-1	도	40		2	㎡	제주특별자치도					
2	강정동	2920-2	도	26		26	㎡	김*하	서귀포시 강정동				
3	강정동	2920-3	도	112		40	㎡	김*하	서귀포시 강정동				
4	강정동	2920-11	도	79		1	㎡	제주특별자치도					
5	강정동	2923-1	전	104평		23	㎡	고*은	서귀포시 강정동				
6	강정동	2923-2	도	13		13	㎡	제주특별자치도					
7	강정동	2924-3	도	60		1	㎡	제주특별자치도					
8	강정동	2924-5	전	1,008		16	㎡	조*권	제주시 수덕로				
9	강정동	2925-2	도	33		33	㎡	강*인	서귀포시 법환동				
10	강정동	2925-3	도	26		26	㎡	강*인	서귀포시 법환동				
11	강정동	2926-1	대	415		44	㎡	강*익	서귀포시 강정동	** 새마을금고	서귀포시 이어도로	근저당	1,488/1,660지분
								윤*필	서귀포시 말질로				43/1,660 지분
								이*부	서귀포시 말질로				43/1,660 지분
								고*웅	서귀포시 말질로				43/1,660 지분
								강*혁	서귀포시 말질로				43/1,660 지분
12	강정동	2926-2	도	60		60	㎡	신*경옥	서귀포시 강정동				
13	강정동	2926-3	도	60		60	㎡	제주특별자치도					
14	강정동	2926-4	대	287		17	㎡	강*익	서귀포시 말질로				
15	강정동	2928-1	전	43		15	㎡	홍*표	서귀포시 말질로				

도보 제853호 2020년 04월 29일(수요일)

일련 번호	소 재 지		지목	면적 (㎡)	지장물건	편입 면적 또는 수량	단위	소 유 자		관 계 인			비고
	읍·면 동·리	지번						성명	주 소	성명	주 소	권리의 종류 및 내용	
16	강정동	2928-2	도	10		10	㎡	평*용장	서귀포시 강정동				
17	강정동	2928-3	도	17		17	㎡	평*용장	서귀포시 강정동				
18	강정동	2929-2	창	1,316		17	㎡	**농업협동조합	서귀포시 중문동				
19	강정동	2929-4	도	12		12	평	윤*춘	서귀포시 강정동				
20	강정동	2929-5	도	17		17	평	제주특별자치도					
21	강정동	2929-6	도	23		23	㎡	제주특별자치도					
22	강정동	2929-7	도	30		30	㎡	제주특별자치도					
23	강정동	2929-10	대	446		1	㎡	강*익	서귀포시 강정동				
24	강정동	2929-12	대	308		18	㎡	정*진	서귀포시 말질로				
25	강정동	2929-13	대	274		7	㎡	홍*표	서귀포시 말질로				
26	강정동	4517-2	도	20		20	㎡	제주특별자치도					
27	강정동	4516-5	대	309		24	㎡	윤*범	서귀포시 말질로				
28	강정동	4517-1	대	3,079		5	㎡	대*중철	일본국 동경도 정전시 남쯔그시아				
29	강정동	4517-2	도	20		20	㎡	제주특별자치도					
30	강정동	4517-3	도	5평		5평	평	제주특별자치도					
31	강정동	4517-5	도	488		224	㎡	제주특별자치도					
32	강정동	5652	도	17,914		366	㎡	국토교통부					

서귀포시공고 제2020-1201호

도시계획시설(중로2-2-2호선)사업 실시계획(안)

열람 및 의견청취 공고

서귀포시 도시계획시설(도로) “도시계획도로(중로2-2-2호선) 확포장공사”에 대하여 「국토의 계획 및 이용에 관한 법률」 제88조, 같은 법 제90조 및 「공익사업을 위한 토지 등의 취득 및 보상에 관한 법률」 제 21조 규정에 따라 실시계획(안) 열람 및 의견청취 공고하오니, 토지소유자와 이해관계인 등 의견이 있는 경우에는 열람기간 내에 이의 신청서를 서면으로 제출하여 주시기 바랍니다.

2020년 4월 27일

제주특별자치도 서귀포시장

1. 실시계획에 관한 사업개요

사업의 종류	사업명	사업의 규모	착수 및 준공 예정일
도시계획시설(도로) 사업	도시계획도로 (중로2-2-2호선) 확포장공사	· 도로연장: 272m · 도로 폭: 10m	실시계획인가일 ~ 2025. 6. 30.

2. 사업시행자의 성명 및 주소: 서귀포시장, 서귀포시 중앙로 105(서흥동)

3. 사업시행지의 위치 및 계획평면도: 열람장소에 비치(서귀포시 도시과)

4. 열람기간: 2020. 4. 27. ~ 2020. 5. 12.(15일간)

5. 수용 또는 사용할 토지 및 물건: 토지조서 참조(별첨)

6. 기타사항

가. 열람결과 소유권, 기타 권리관계 등이 열람한 조서의 내용과 다른 경우 상기 열람 기간 이내에 이의를 제기하시기 바랍니다.

나. 토지 등의 소유자 및 이해관계인에게는 개별통지하고 주소나 거소불명으로 인하여 통지를 받지 못한 분에 대하여는 이 공고로 대신합니다.

7. 열람장소 및 이의신청 장소

- 서귀포시청 도시과 【☎ 064-760-2973, fax 064-760-2979】

[붙임]

□ 토지조서

○ 서귀포시 대정읍 중로2-2-2호선 (인성리)

연번	지 번	지목	지 적 (㎡)	편입면적 (㎡)	소 유 자		소 유 권 이 외 의 권 리			비 고
					성 명	주 소	성 명	주 소	권리내용	
1	276-4	도	151	5	국토교통부					
2	276-5	도	11	4	국토교통부					
3	276-3	전	3,680	67	강승필	서귀포시 대정읍 향교로75번길 66	대정농업 협동조합	서귀포시 대정읍 하모중앙로 70	근저 당권	
4	276-2	도	85	85	남제주군					
5	276-1	대	956	130	강승필	서귀포시 대정읍 향교로75번길 66	대정농업 협동조합	서귀포시 대정읍 하모중앙로 70	근저 당권	
6	277-1	전	54	54	이경탁	서귀포시 대정읍 향교로75번길 64	대정농업 협동조합	서귀포시 대정읍 하모중앙로 70	근저 당권	
7	277	대	1,374	7	이경탁	서귀포시 대정읍 인성리 277	대정농업 협동조합	서귀포시 대정읍 하모중앙로 70	근저 당권	
8	283-5	대	1,593	22	인성리 마을회	293				
9	283-7	전	116	116	제주특별 자치도					
10	283-3	도	79	79	남제주군					
11	284-1	대	1,287	46	대정농업 협동조합	서귀포시 대정읍 하모리 947				
12	728	도	42,266	798	국토교통부					
13	284-2	도	16	8	강기후	191				
14	285-2	도	262	6	남제주군					
15	300-4	도	89	68	오태운	인성리 169				
16	299-5	도	149	94	남제주군					
17	352-4	도	72	3	국토교통부					
18	352-1	도	73	73	남제주군					
19	351-1	대	575	18	윤창옥	327				
20	350-1	도	165	165	오춘유관	대정읍 상모리 1574				
21	350-4	대	511	5	김정심	서귀포시 대정읍 향교로75번길 61				
22	350-8	대	8	1	김정심	서귀포시 대정읍 향교로75번길 61				
23	350-5	대	555	2	윤영도	197				
24	350-6	대	760	8	임무웅	350-6	대정단위 농업협동 조합	대정읍 하모리 1029-11	근저당권	
25	349-2	잡	20	5	제주특별 자치도					
26	348-1	도	76	76	남제주군					

연번	지 번	지목	지 적 (m ²)	편입면적 (m ²)	소 유 자		소 유 권 이 외 의 권 리			비 고
					성 명	주 소	성 명	주 소	권리내용	
27	348-2	대	291	17	김유철	서귀포시 대정읍 향교로9번길 23				
28	301-1	도	460	371	남제주군					
29	301-2	전	4,149	284	김권철	서울 성동구 자양동 227-183				
30	303-4	전	509	65	이선자	서귀포시 대정읍 향교로75번길 45	대정농업 협동조합	서귀포시 대정읍 하모중앙로 70	근저당권	
31	304-1	전	1,511	24	손혜자 외 1인	제주시 우령서로 89, 1101호 (외도일동, 해마루풍경 101)	농협은행 (주)	서울특별시 중구 통일로 120	근저당권	
32	304-2	도	172	27	오성태형	335				
	합	계		2,733						

[참고자료] 위치도

- 서귀포시 대정읍 중로2-2-2호선 (인성리)



서귀포시공고 제2020-1203호

도시계획시설(중로3-4-1호선)사업 실시계획(안)

열람 및 의견청취 공고

서귀포시 도시계획시설(도로) “도시계획도로(중로3-4-1호선) 개설사업”에 대하여 「국토의 계획 및 이용에 관한 법률」 제88조, 같은 법 제90조 및 「공익사업을 위한 토지 등의 취득 및 보상에 관한 법률」 제21조 규정에 따라 실시계획(안) 열람 및 의견청취 공고하오니, 토지소유자와 이해관계인 등 의견이 있는 경우에는 열람기간 내에 이의 신청서를 서면으로 제출하여 주시기 바랍니다.

2020년 4월 27일

제주특별자치도 서귀포시장

1. 실시계획에 관한 사업개요

사업의 종류	사업명	사업의 규모	착수 및 준공 예정일
도시계획시설(도로) 사업	도시계획도로 (중로3-4-1호선) 개설사업	· 도로연장: 197m · 도로 폭: 10m	실시계획인가일 ~ 2025. 6. 30.

2. 사업시행자의 성명 및 주소: 서귀포시장, 서귀포시 중앙로 105(서흥동)

3. 사업시행지의 위치 및 계획평면도: 열람장소에 비치(서귀포시 도시과)

4. 열람기간: 2020. 4. 27. ~ 2020. 5. 12.(15일간)

5. 수용 또는 사용할 토지 및 물건: 토지조서 참조(별첨)

6. 기타사항

가. 열람결과 소유권, 기타 권리관계 등이 열람한 조서의 내용과 다른 경우 상기 열람 기간 이내에 이의를 제기하시기 바랍니다.

나. 토지 등의 소유자 및 이해관계인에게는 개별통지하고 주소나 거소불명으로 인하여 통지를 받지 못한 분에 대하여는 이 공고로 대신합니다.

7. 열람장소 및 이의신청 장소

- 서귀포시청 도시과 ☎ 064-760-2973, fax 064-760-2979】

[붙임]

□ 토지조서

○ 서귀포시 성산읍 중로3-4-1호선 (오조리)

연번	지 번	지 목	지 적	편입면적 (m ²)	소 유 자		소 유 권 이 외 의 권 리			비 고
					성 명	주 소	성 명	주 소	권리내용	
1	7-2	임	1,938	376	송영진	부산시 남구 대연동 73-31				
2	15	전	3,527	344	고문평	236				
3	18	전	2,469	394	강여심	제주특별자치도 서귀포시 성산읍 고성오조로 50				
4	19	전	1,778	107	조재효	서울 강남구 수서동 742-1				
5	24	전	1,070	211	고보연	서귀포시 성산읍 오조리 160				
6		공유수면		551		공유지				
		합계				1,983				

[참고자료] 위치도

○ 서귀포시 성산읍 중로3-4-1호선 (오조리)



서귀포시 공고 제2020-1207호

도시계획시설(도로)사업 사업인정에 따른 의견청취 공고

서귀포시에서 추진 중인 장기미집행 도시계획시설(도로) “대정도시계획도로(대로3-2-1호선)개설사업 외 40개 사업”에 대한 사업인정을 위하여 「공익사업을 위한 토지 등의 취득 및 보상에 관한 법률」 제21조의 규정에 따라 관계서류 열람, 토지소유자 및 이해관계자 등의 의견을 듣고자 하오니, 의견이 있는 분이나 단체 등은 열람기간 내 서면으로 의견서를 제출하여 주시기 바랍니다.

2020. 4. 24.

서 귀 포 시 장

1. 사업개요

- 사업명(개요): 붙임 참조
- 사업기간: 2019.~2025.

2. 관계서류의 열람기간 및 열람장소

열람기간	열람시간	열람장소
2020. 4. 24. ~ 2020. 5. 7.(14일간)	09:00~18:00	서귀포시청 도시과

- 사업시행자의 명칭 및 주소: 서귀포시장 / 서귀포시 중앙로 105(서흥동)
- 도시계획시설(도로)별 사업예정지: 서귀포시청 도시과에 비치

3. 주민의견 제출기간 및 방법

- 제출기간: 2020. 4. 24. ~ 2020. 5. 7.(14일간)
- 제출방법: 양식에 따라 작성 후 서귀포시 도시과(도시시설팀) 제출
- 문의사항: 서귀포시청 도시과(☎064-760-3813, 3816)

붙임 (사업개요)

연번	사업의 종류	사업명	사업의 규모	착수 및 준공 예정일
1	도시계획 시설(도로)사업	대정도시계획도로(대로3-2-1호선) 개설사업	도로연장: 2,070m 도로 폭: 25m	실시계획인가일~ 2025. 12. 31.
2	도시계획 시설(도로)사업	대정도시계획도로(대로2-2-1호선) 개설사업	도로연장: 3,570m 도로 폭: 15m	"
3	도시계획 시설(도로)사업	대정하모지구 도시계획도로 (소로2-13호선) 개설사업	도로연장: 225m 도로 폭: 8m	"
4	도시계획 시설(도로)사업	남원도시계획도로 (중로2-3-4호선) 개설사업	도로연장: 930m 도로 폭: 15m	"
5	도시계획 시설(도로)사업	남원도시계획도로 (소로2-19호선) 개설사업	도로연장: 215m 도로 폭: 8m	"

연번	사업의 종류	사업명	사업의 규모	착수 및 준공 예정일
6	도시계획 시설(도로)사업	남원도시계획도로 (소로3-2호선) 개설사업	도로연장: 118m 도로 폭: 6m	"
7	도시계획 시설(도로)사업	남원도시계획도로 (중로3-3-6호선) 개설사업	도로연장: 240m 도로 폭: 12m	"
8	도시계획 시설(도로)사업	남원도시계획도로 (소로2-34호선) 개설사업	도로연장: 490m 도로 폭: 8m	"
9	도시계획 시설(도로)사업	남원도시계획도로 (소로2-44호선) 개설사업	도로연장: 795m 도로 폭: 8m	"
10	도시계획 시설(도로)사업	성산도시계획도로 (대로3-4-2호선) 개설사업	도로연장: 1,480m 도로 폭: 25m	"
11	도시계획 시설(도로)사업	성산도시계획도로 (대로2-4-9호선) 개설사업	도로연장: 1,140m 도로 폭: 15m	"
12	도시계획 시설(도로)사업	성산도시계획도로 (대로2-4-12호선) 개설사업	도로연장: 700m 도로 폭: 15m	"
13	도시계획 시설(도로)사업	화순 도시계획도로(중로2-5-2호선)개설사업	도로연장: 695m 도로 폭: 15m	"
14	도시계획 시설(도로)사업	화순 도시계획도로(소로 2-13호선)개설사업	도로연장: 564m 도로 폭: 8m	"
15	도시계획 시설(도로)사업	안덕 도시계획도로 (소로2-1호선) 개설사업	도로연장: 390m 도로 폭: 8m	"
16	도시계획 시설(도로)사업	표선도시계획도로 (소로 2-37호선) 개설사업	도로연장: 463m 도로 폭: 8m	"
17	도시계획 시설(도로)사업	표선도시계획도로 (소로 2-36호선) 개설사업	도로연장: 360m 도로 폭: 8m	실시계획인가일~ 2025. 12. 31.
18	도시계획 시설(도로)사업	상예동 도시계획도로 (대로1-1-1호선) 개설사업	도로연장: 7,465m 도로 폭: 35m	"
19	도시계획 시설(도로)사업	상효동 도시계획도로 (대로3-1-1호선) 개설사업	도로연장: 3,146m 도로 폭: 25m	"
20	도시계획 시설(도로)사업	상효동 도시계획도로 (대로2-1-10호선) 개설사업	도로연장: 1,507m 도로 폭: 15m	"
21	도시계획 시설(도로)사업	서상효 도시계획도로 (소로2-1호선) 개설사업	도로연장: 540m 도로 폭: 8m	"
22	도시계획 시설(도로)사업	중문 도시계획도로 (대로1-1-3호선) 개설사업	도로연장: 260m 도로 폭: 35m	"
23	도시계획 시설(도로)사업	중문 도시계획도로 (대로2-1-1호선) 개설사업	도로연장: 1,220m 도로 폭: 30m	"
24	도시계획 시설(도로)사업	중문 도시계획도로 (소로1-2호선) 개설사업	도로연장: 516m 도로 폭: 10m	"
25	도시계획 시설(도로)사업	삼성여고~칼호텔 (중로3-1-18호선) 개설사업	도로연장: 756m 도로 폭: 12m	"
26	도시계획 시설(도로)사업	토평동 도시계획도로 (중로2-1-12호선) 개설사업	도로연장: 950m 도로 폭: 15m	"
27	도시계획 시설(도로)사업	서흥동 도시계획도로 (중로2-1-48호선) 개설사업	도로연장: 1,095m 도로 폭: 15m	"
28	도시계획 시설(도로)사업	서흥동 도시계획도로 (소로2-9호선) 개설사업	도로연장: 210m 도로 폭: 8m	"

연번	사업의 종류	사업명	사업의 규모	착수 및 준공 예정일
29	도시계획 시설(도로)사업	보목동 도시계획도로 (중로2-1-13호선) 개설사업	도로연장: 960m 도로 폭: 15m	"
30	도시계획 시설(도로)사업	보목동 도시계획도로 (소로1-5호선) 개설사업	도로연장: 420m 도로 폭: 10m	"
31	도시계획 시설(도로)사업	보목동 도시계획도로 (소로1-3호선) 개설사업	도로연장: 714m 도로 폭: 8m	"
32	도시계획 시설(도로)사업	하원동 도시계획도로 (중로2-1-16) 개설사업	도로연장: 1,293m 도로 폭: 15m	"
33	도시계획 시설(도로)사업	호근동 도시계획도로 (중로2-1-41호선) 확포장사업	도로연장: 1,510m 도로 폭: 15m	"
34	도시계획 시설(도로)사업	법환동 도시계획도로 (중로3-1-41호선) 개설사업	도로연장: 285m 도로 폭: 12m	실시계획인가일~ 2025. 12. 31.
35	도시계획 시설(도로)사업	법환동 도시계획도로 (소로1-3호선) 개설사업	도로연장: 390m 도로 폭: 10m	"
36	도시계획 시설(도로)사업	법환동 도시계획도로 (소로2-13호선) 개설사업	도로연장: 230m 도로 폭: 8m	"
37	도시계획 시설(도로)사업	효돈동 도시계획도로 (소로1-5호선) 개설사업	도로연장: 590m 도로 폭: 10m	"
38	도시계획 시설(도로)사업	효돈동 도시계획도로 (중로2-1-54호선) 개설사업	도로연장: 184m 도로 폭: 15m	"
39	도시계획 시설(도로)사업	효돈동 도시계획도로 (소로2-6호선) 개설사업	도로연장: 415m 도로 폭: 8m	"
40	도시계획 시설(도로)사업	효돈동 도시계획도로 (소로 1-9호선) 개설사업	도로연장: 580m 도로 폭: 102m	"
41	도시계획 시설(도로)사업	강정동 도시계획도로 (중로 2-1-40호선) 개설사업	도로연장: 1,590m 도로 폭: 15m	"

○토지조서

대정도시계획도로 대로3-2-1호선 개설사업

연번	소재지	지번		지목	지적		단위	소유자		비고
		당초	분할		당초	편입		성명	주소	
1	대정읍 하모리	697	697-5	임	1,458	478	m ²	장 * 이	전라남도 완도군 군외면 청해진로 771-1	
2	대정읍 하모리	698	698-1	전	2,760	1,107	m ²	신 * 림	제주시 수덕5길 49, 601호(노형동, 노형삼환5차아파트)	
3	대정읍 하모리	712	712	묘	46	46	m ²	김 * 호	사정토지	
4	대정읍 하모리	711-1	711-1	전	1,345	852	m ²	이 * 화	서귀포시 대정읍 하모중앙로38번길 7-4	
								이 * 숙	서귀포시 대정읍 상모로 306-1	
5	대정읍 하모리	713	713-1	전	2,955	53	m ²	박 * 관	제주시 한경면 고산남8길 22	
6	대정읍 하모리	708	708-1	전	3,623	1,315	m ²	박 * 형	제주시 아란6길 15-4, 201호(아라일동)	
7	대정읍 하모리	707	707-1	전	2,198	569	m ²	이 * 철	제주시 일주서로 7739(도두일동)	
8	대정읍 하모리	487-2	487-4	전	1,841	631	m ²	진 * 수	남제주군 대정읍 하모리 933	
9	대정읍 하모리	787-1	487-3	전	2,099	627	m ²	이 * 진	서귀포시 대정읍 하모중앙로38번길 7-4	
10	대정읍 하모리	488	488-1	전	1,140	217	m ²	강 * 정	제주시 충효2길 6, 나동 201호(삼도일동, 그린빌라)	
								강 * 주	서울특별시 강남구 삼성로4길 17, 506동 1204호 (개포동, 주공아파트)	
11	대정읍 하모리	490	490-1	묘	136	4	m ²	남평문씨제주도 휘덕철손종친회	서귀포시 대정읍 상모리 2650	
12	대정읍 하모리	491	491-1	묘	212	70	m ²	남평문씨제주도 휘덕철손종친회	서귀포시 대정읍 상모리 2650	
13	대정읍 하모리	492-1	492-4	전	4,407	948	m ²	이 * 진	남제주군 대정읍 하모리 929	
14	대정읍 하모리	499-1	499-4	전	3,531	1,115	m ²	이 * 석	경기도 포천시 영중면 양문리 603	
15	대정읍 하모리	503	503	묘	109	109	m ²	강 * 록	서귀포시 안덕면 사계리 2729번지	
16	대정읍 하모리	501-1	501-1	묘	83	83	m ²	강 * 록	서귀포시 안덕면 사계리 2729번지	

도보 제853호 2020년 04월 29일(수요일)

연번	소재지	지번		지목	지적		단위	소유자		비고
		당초	분할		당초	편입		성명	주소	
17	대정읍 하모리	501-2	501-2	묘	3	3	m ²	강 * 록	서귀포시 안덕면 사계리 2729번지	
18	대정읍 하모리	560-4	560-11	전	3,584	543	m ²	임 * 기	인천광역시 계양구 계산로 165, 109동 202호(계산동, 현대아파트)	
								한 * 호	서울특별시 중구 남대문로5길 17-7(북창동)	
19	대정읍 하모리	560-2	560-2	도	69	69	m ²	나 * 삼	남제주군 대정읍 하모리 146	
20	대정읍 하모리	565	565	묘	66	66	m ²	정 * 환	사정토지	
21	대정읍 하모리	568	568-1	묘	347	6	m ²	변 * 우	서귀포시 대정읍 영서중로 46	
22	대정읍 하모리	566-2	566-3	임	1,328	1,289	m ²	하모 * * 마을회	대정읍 하모리 544-13	
23	대정읍 하모리	579-2	579-3	전	275	176	m ²	이 * 남	경기도 부천시 신흥로 178, 302동 3002호(중동, 위브더스테이트)	
24	대정읍 하모리	579	579-4	전	1,654	398	m ²	옥 * 남	경기도 부천시 장말로 137, 1620동 1504호(상동, 사랑마을)	
25	대정읍 하모리	581	581-1	전	3,692	1,952	m ²	문 * 자	서귀포시 대정읍 하모이삼로 37-1	
26	대정읍 하모리	560-1	560-13	전	2,003	1	m ²	김 * 엽	경기도 용인시 수지구 고기동 14	
27	대정읍 하모리	561	561-1	묘	182	5	m ²	고 * 일	제주시 삼도일동 524-11	
28	대정읍 하모리	544-1	544-18	대	837	298	m ²	김 * 순	남제주군 대정읍 하모리 544-1	
29	대정읍 하모리	544-6	544-20	도	33	18	m ²	이 * 성	원주시 학성 일동 238	
30	대정읍 하모리	544-2	544-19	도	205	95	m ²	이 * 화	남제주군 대정읍 하모리 848	
31	대정읍 하모리	584-5	584-23	도	69	37	m ²	문 * 하	남제주군 대정읍 하모리 584	
32	대정읍 하모리	584-20	284-31	도	7	1	m ²	문 * 웅	남제주군 대정읍 하모리 584	
33	대정읍 하모리	584-21	584-21	도	13	13	m ²	남제주군		
34	대정읍 하모리	603-4	603-4	대	3	3	m ²	황 * 봉	서귀포시 대정읍 상모리 3995	

도보 제853호 2020년 04월 29일(수요일)

연번	소재지	지번		지목	지적		단위	소유자		비고
		당초	분할		당초	편입		성명	주소	
35	대정읍 하모리	584-13	584-28	대	307	293	㎡	문 * 옥	남제주군 대정읍 하모리 584	
36	대정읍 하모리	584-14	584-29	전	605	1	㎡	문 * 웅	남제주군 대정읍 하모리 584	
37	대정읍 하모리	584-14	584-30	전	605	1	㎡	문 * 웅	남제주군 대정읍 하모리 584	
38	대정읍 하모리	603-2	603-2	대	26	26	㎡	김 * 완	서울특별시 양천구 목동동로12길 23, 1011동 309호 (목동, 목동대림아파트)	
39	대정읍 하모리	604-2	604-13	도	79	3	㎡	김 * 준	서귀포시 서귀동 459	
40	대정읍 하모리	604-1	604-12	전	43	13	㎡	김 * 완	서울특별시 양천구 목동동로12길 23, 1011동 309호 (목동, 목동대림아파트)	
41	대정읍 하모리	584-12	584-26	전	370	10	㎡	문 * 주	서귀포시 대정읍 하모백사로 48-3	
42	대정읍 하모리	603-1	603-5	대	522	403	㎡	김 * 완	서울특별시 양천구 목동동로12길 23, 1011동 309호 (목동, 목동대림아파트)	
43	대정읍 하모리	584-11	584-24	대	347	13	㎡	박 * 식	충청북도 청주시 상당구 쇠내로103번길 21 (금천동)	
44	대정읍 하모리	594	594-2	전	8,615	2,861	㎡	박 * 백	서귀포시 안덕면 화순중앙로123번길 2	
45	대정읍 하모리	591-1	591-2	전	5,254	107	㎡	이 * 호	제주시 승천로 6, 703호(이도이동, 하늘그린3차)	
46	대정읍 하모리	382	382-1	전	6,532	2,599	㎡	이 * 호	서귀포시 대정읍 비행장로 2-1	
47	대정읍 하모리	384-4	384-9	전	4,337	1,419	㎡	이 * 희	남제주군 대정읍 하모리 609-4	
48	대정읍 하모리	387	387-1	묘	46	37	㎡	정 * 환	사정토지	
49	대정읍 하모리	384-5	384-11	전	1,934	605	㎡	이 * 림	경기도 시흥시 은행로65번길 4-1, 1401호 (은행동, 예스라이프아파트)	
50	대정읍 하모리	384-3	384-7	도	440	230	㎡	양 * 섭	남제주군 대정읍 하모리 626	
51	대정읍 하모리	386-2	386-2	묘	26	26	㎡	이 * 표	사정토지	
52	대정읍 하모리	386-1	386-1	묘	63	63	㎡	이 * 표	사정토지	
53	대정읍 하모리	384-1	384-1	임	69	69	㎡	양 * 섭	남제주군 대정읍 하모리 626	

도보 제853호 2020년 04월 29일(수요일)

연번	소재지	지번		지목	지적		단위	소유자		비고
		당초	분할		당초	편입		성명	주소	
54	대정읍 하모리	384-6	384-6	임	31	31	m ²	양 * 상	제주시 용담로18길 23-1(용담일동)	
55	대정읍 하모리	335-1	335-1	묘	4	4	m ²	이 * 표	사정토지	
56	대정읍 하모리	336-6	336-12	전	6,568	706	m ²	김 * 원	서귀포시 대정읍 하모상가로 42	
57	대정읍 하모리	388-5	388-5	전	60	60	m ²	이 * 표	사정토지	
58	대정읍 하모리	388-3	388-9	전	5,954	234	m ²	이 * 수	서귀포시 대정읍 영서중로 57	
59	대정읍 하모리	388-3	388-10	전	5,954	41	m ²	이 * 수	서귀포시 대정읍 영서중로 57	
60	대정읍 하모리	388-6	388-11	도	99	98	m ²	이 * 표	사정토지	
61	대정읍 하모리	389-1	389-1	묘	33	33	m ²	이 * 근	사정토지	
62	대정읍 하모리	389-2	389-2	묘	152	152	m ²	이 * 근	사정토지	
63	대정읍 하모리	389-4	389-4	묘	115	115	m ²	이 * 근	사정토지	
64	대정읍 하모리	388-4	388-4	도	258	258	m ²	이 * 표	사정토지	
65	대정읍 하모리	336-2	336-11	도	60	20	m ²	이 * 근	사정토지	
66	대정읍 하모리	336-1	336-10	도	119	6	m ²	이 * 근	사정토지	
67	대정읍 하모리	388-2	388-8	도	30	16	m ²	이 * 표	사정토지	
68	대정읍 하모리	388-1	388-7	도	30	22	m ²	이 * 표	사정토지	
69	대정읍 상모리	2928-2	2928-5	도	205	25	m ²	고부이씨제주귀림 공파문중회	남제주군 대정읍 상모리 4006	
70	대정읍 상모리	2929-2	2929-14	도	1,054	5	m ²	김 * 추	사정토지	
71	대정읍 상모리	2928-3	2928-6	도	106	15	m ²	고부이씨제주귀림 공파문중회	남제주군 대정읍 상모리 4006	
72	대정읍 상모리	2927-2	2927-2	도	3	3	m ²	유 * 근	사정토지	

도보 제853호 2020년 04월 29일(수요일)

연번	소재지	지번		지목	지적		단위	소유자		비고
		당초	분할		당초	편입		성명	주소	
73	대정읍 상모리	2927-3	2927-3	도	10	10	㎡	유 * 근	사정토지	
74	대정읍 상모리	2929-8	2929-15	도	89	8	㎡	김 * 추	사정토지	
75	대정읍 상모리	2929-10	2929-10	전	23	23	㎡	김 * 정	남제주군 대정읍 상모리 1042	
76	대정읍 상모리	2927-1	2927-1	묘	225	225	㎡	유 * 근	사정토지	
77	대정읍 상모리	2928-1	2928-4	묘	3,167	278	㎡	고부이씨제주귀림 공파문중회	남제주군 대정읍 상모리 4006	
78	대정읍 상모리	2981	2981-1	묘	215	1	㎡	현 * 흥	사정토지	
79	대정읍 상모리	2929-9	2929-16	도	261	11	㎡	김 * 정	남제주군 대정읍 상모리 1042	
80	대정읍 상모리	2979-3	2979-6	전	2,506	771	㎡	고 * 춘	서귀포시 대정읍 비행장로 29-1	
81	대정읍 상모리	2979-5	2979-5	도	489	489	㎡	고 * 백	남제주군 대정읍 하모리 450	
82	대정읍 상모리	2979-1	2979-4	전	1,107	376	㎡	고 * 춘	서귀포시 대정읍 비행장로 29-1	
83	대정읍 상모리	2978-1	2978-4	전	4,221	529	㎡	이 * 숙	제주시 중앙로 475-1, 101동 204호(아라이동, 유성엘리시아)	
								이 * 규	서귀포시 대정읍 영서중로 46-4	
84	대정읍 상모리	2978-2	2978-2	도	578	578	㎡	양 * 천	사정토지	
85	대정읍 상모리	2978-3	2978-3	전	218	218	㎡	이 * 숙	제주시 아라이동 1590-1 유성엘리시아 101-204	
								이 * 규	서귀포시 대정읍 영서중로 46-4	
86	대정읍 상모리	2982	2982-2	전	1,613	161	㎡	정 * 호	서귀포시 대정읍 상모로273번길 32	
87	대정읍 상모리	2974	2974-1	묘	40	5	㎡	김 * 연	사정토지	
88	대정읍 상모리	2973-5	2973-7	전	1,557	60	㎡	김 * 삼	서귀포시 대정읍 상모로273번길 36-6	
89	대정읍 상모리	2984	2984-1	묘	142	14	㎡	김 * 연	사정토지	

도보 제853호 2020년 04월 29일(수요일)

연번	소재지	지번		지목	지적		단위	소유자		비고
		당초	분할		당초	편입		성명	주소	
90	대정읍 상모리	2983-1	2983-3	전	965	169	㎡	정 * 호	서귀포시 대정읍 상모로273번길 32	
91	대정읍 상모리	2983-2	2983-2	도	159	159	㎡	정 * 환	사정토지	
92	대정읍 상모리	2973-6	2973-8	전	5,395	594	㎡	김 * 삼	서귀포시 대정읍 상모로273번길 36-6	
93	대정읍 상모리	2983-2	2973-2	도	7,701	770	㎡	정 * 응	남제주군 대정읍 하모리 981	
94	대정읍 상모리	2973-3	2973-3	전	63	63	㎡	홍 * 수	제주시 한라대로 107, 101동 207호(노형동, 중흥s클래스아파트)	
95	대정읍 상모리	2997-4	2997-6	전	400	86	㎡	손 * 석	제주시 한림읍 협재10길 18, 609호 (블루오션)	
	대정읍 상모리							송 * 섭	제주시 화삼로 167, 308동 502호 (삼양이동, 제주삼화사랑으로부영3차)	
96	대정읍 상모리	2997-3	2997-5	전	2,205	147	㎡	이 * 부	남제주군 대정읍 상모리 4084	
97	대정읍 상모리	2997-2	2997-2	도	99	99	㎡	이 * 석	남제주군 대정읍 상모리 4084	
98	대정읍 상모리	2973-4	2973-4	전	60	60	㎡	홍 * 수	제주시 일도이동 113-7 대유대림아파트 306동 503호	
99	대정읍 상모리	2998-1	2998-5	전	1,547	638	㎡	김 * 분	서귀포시 대정읍 상모대로44번길 5-4	
100	대정읍 상모리	2998-2	2998-2	도	916	916	㎡	김 * 일	남제주군 대정읍 상모리 3927	
101	대정읍 상모리	2998-3	2998-6	전	2,863	781	㎡	정 * 선	부산광역시 동래구 우장춘로67번길 8, 102호 (온천동, 삼안리젠시1차)	
	대정읍 상모리							나 * 연	부산광역시 남구 황령대로90번가길 29-2(문현동)	
102	대정읍 상모리	2999-2	2999-8	묘	30	27	㎡	김 * 분	서귀포시 대정읍 상모대로44번길 5-4	
103	대정읍 상모리	2999	2999-3	임	1,839	50	㎡	김 * 분	서귀포시 대정읍 상모대로44번길 5-4	
104	대정읍 상모리	2999	2999-4	임	1,839	13	㎡	김 * 분	서귀포시 대정읍 상모대로44번길 5-4	
105	대정읍 상모리	29999	2999-5	임	1,839	9	㎡	김 * 분	서귀포시 대정읍 상모대로44번길 5-4	
106	대정읍 상모리	2999	2999-6	임	1,839	7	㎡	김 * 분	서귀포시 대정읍 상모대로44번길 5-4	

도보 제853호 2020년 04월 29일(수요일)

연번	소재지	지번		지목	지적		단위	소유자		비고
		당초	분할		당초	편입		성명	주소	
107	대정읍 상모리	2999-1	2999-7	묘	101	65	㎡	김 * 분	서귀포시 대정읍 상모대로44번길 5-4	
108	대정읍 상모리	3000-4	3000-4	전	129	129	㎡	이 * 석	서귀포시 대정읍 상모로289번길 10	
109	대정읍 상모리	3000	3000-5	전	4,274	693	㎡	권 * 용	제주시 청사로 85, 310호(도남동, 대림타운오피스텔)	
								이 * 윤	서울특별시 강남구 영동대로 230, 7동 501호(대치동, 우성아파트)	
110	대정읍 상모리	3001-1	3001-3	묘	76	65	㎡	김 * 춘	사정토지	
111	대정읍 상모리	3001-2	3001-2	묘	3	3	㎡	김 * 춘	사정토지	
112	대정읍 상모리	3000-3	3000-6	전	499	326	㎡	이 * 석	서귀포시 대정읍 상모로289번길 10	
113	대정읍 상모리	3002	3002-1	전	3,504	2	㎡	정 * 인	대구광역시 남구 현충로19길 69-5, 4층 501호(대명동)	
								정 * 라	경기도 고양시 일산동구 강석로 110, 506동 1705호 (마두동, 강촌마을)	
114	대정읍 상모리	3000-2	3000-2	도	3	3	㎡	김 * 신	서귀포시 대정읍 신영로94번길 2	
115	대정읍 상모리	3012-3	3012-4	전	3,683	234	㎡	고 * 복	서울특별시 광진구 독섬로49길 44, 4층(자양동)	
116	대정읍 상모리	3012-2	3012-2	도	12	16	㎡	이 * 관	사정토지	
117	대정읍 상모리	3014-2	3014-2	도	807	807	㎡	이 * 훈	사정토지	
118	대정읍 상모리	3014-1	3014-4	전	7,299	764	㎡	이 * 우	서귀포시 대정읍 상모리 4112	
119	대정읍 상모리	3014-3	3014-3	전	499	499	㎡	이 * 우	서귀포시 대정읍 상모리 4112	
120	대정읍 상모리	3017	3017-1	전	7,263	318	㎡	이 * 길	남제주군 대정읍 하모리 1006	
121	대정읍 상모리	3016-3	3016-3	전	453	453	㎡	이 * 심	서귀포시 대정읍 비행장로 15-6	
122	대정읍 상모리	3016-2	3016-2	도	403	403	㎡	이 * 신	남제주군 대정읍 상모리 4005	
123	대정읍 상모리	3016-1	3016-4	전	3,825	367	㎡	이 * 심	서귀포시 대정읍 비행장로 15-6	

도보 제853호 2020년 04월 29일(수요일)

연번	소재지	지번		지목	지적		단위	소유자		비고
		당초	분할		당초	편입		성명	주소	
124	대정읍 상모리	3028-3	3028-7	전	11,861	743	m ²	김 * 석	서귀포시 대정읍 상모로 219-5	
125	대정읍 상모리	3029-2	3029-2	도	651	651	m ²	제주도		
126	대정읍 상모리	3029-5	3029-7	전	608	86	m ²	고 * 훈	남제주군 대정읍 하모리 831-5	
127	대정읍 상모리	3029-3	3029-6	대	608	42	m ²	김 * 훈	서귀포시 대정읍 영서중로 112	
128	대정읍 상모리	3029-1	3029-1	도	380	380	m ²	제주도		
129	대정읍 상모리	3052-2	3052-2	도	3	3	m ²	박 * 협	남제주군 대정읍 상모리 4082	
130	대정읍 상모리	3052-7	3052-8	전	757	731	m ²	이 * 준	서귀포시 대정읍 상모리 4082	
131	대정읍 상모리	3052-4	3052-4	도	43	43	m ²	이 * 준	남제주군 대정읍 상모리 4082	
132	대정읍 상모리	3052-3	3052-3	도	400	400	m ²	제주도		
133	대정읍 상모리	3031-3	3031-14	전	925	62	m ²	김 * 호	서울특별시 양천구 목동서로2길 22, 109동 604호 (목동,목동청구아파트)	
								김 * 진	경기도 성남시 분당구 동판교로52번길 9-6(백현동)	
134	대정읍 상모리	3031-2	3031-13	도	231	79	m ²	양 * 교	남제주군 대정읍 상모리 3770	
135	대정읍 상모리	3031-6	3031-6	도	45	45	m ²	양 * 중	남제주군 대정읍 상모리 3146	
136	대정읍 상모리	3031	3031-9	전	1,241	259	m ²	제주도		
137	대정읍 상모리	3032	3032-1	묘	23	1	m ²	송 * 원	사정토지	
138	대정읍 상모리	3033-6	3033-12	전	410	93	m ²	강 * 윤	서귀포시 대정읍 상모로 264	
139	대정읍 상모리	3033-9	3033-9	도	15	15	m ²	강 * 봉	남제주군 대정읍 상모리 3197	
140	대정읍 상모리	3033-2	3033-2	도	909	909	m ²	강 * 봉	남제주군 대정읍 상모리 3197	
141	대정읍 상모리	3033-8	3033-8	도	36	36	m ²	강 * 봉	남제주군 대정읍 상모리 3197	

도보 제853호 2020년 04월 29일(수요일)

연번	소재지	지번		지목	지적		단위	소유자		비고
		당초	분할		당초	편입		성명	주소	
142	대정읍 상모리	3033-11	3033-11	전	873	873	m ²	강 * 용	서귀포시 대정읍 상모로 264	
143	대정읍 상모리	3033-10	3033-10	전	554	554	m ²	유 * 희	서귀포시 대정읍 상모로279번길 16	
144	대정읍 상모리	3033-7	3033-7	도	12	12	m ²	유 * 희	서귀포시 대정읍 상모로279번길 16	
145	대정읍 상모리	3036-18	3036-18	전	55	55	m ²	남제주군		
146	대정읍 상모리	3036-2	3036-2	도	853	853	m ²	강 * 봉	남제주군 대정읍 상모리 3197	
147	대정읍 상모리	3036-10	3036-10	도	28	28	m ²	유 * 춘	남제주군 대정읍 상모리 3036	
148	대정읍 상모리	3036-9	3036-9	도	25	25	m ²	김 * 모	서귀포시 대정읍 송악관광로 113	
149	대정읍 상모리	3036-22	3036-22	전	650	650	m ²	양 * 만	서귀포시 동홍중앙로66번길 30-3 (동홍동)	
150	대정읍 상모리	3036-20	3036-20	전	457	457	m ²	김 * 모	서귀포시 대정읍 송악관광로 113	
151	대정읍 상모리	3036-21	3036-21	전	62	62	m ²	김 * 모	서귀포시 대정읍 송악관광로 113	
152	대정읍 상모리	3037-6	3037-6	대	387	387	m ²	문 * 일	일본국 대판시 동성구 동중본 3정목 10번 2호 사쿠라맨션 205호	
153	대정읍 상모리	3037-2	3037-2	도	311	311	m ²	문 * 조	사정토지	
154	대정읍 상모리	3037-4	3037-4	도	85	85	m ²	문 * 일	일본국 대판시 동성구 동중본 3정목 10번 2호 사쿠라맨션 205호	
155	대정읍 상모리	2726-1	2726-1	잡	159	159	m ²	문 * 순	서귀포시 대정읍 상모이교로 51	
								문 * 돈	제주시 중앙로 115, 204호	
								문 * 운	서귀포시 대정읍 하모중앙로 6, 104동 706호 (서귀포 대정휴먼시아)	
								문 * 택	서귀포시 대정읍 동일하모로 227-20, 412호(빌라드 그리움)	
156	대정읍 상모리	2682	2682-1	전	1,263	24	m ²	김 * 수	남제주군 대정읍 상모리 3156	
157	대정읍 상모리	2681-1	2681-6	전	1,403	686	m ²	문 * 진	남제주군 대정읍 상모리 2538	

도보 제853호 2020년 04월 29일(수요일)

연번	소재지	지번		지목	지적		단위	소유자		비고
		당초	분할		당초	편입		성명	주소	
158	대정읍 상모리	2681-4	2681-4	도	134	134	m ²	문 * 진	남제주군 대정읍 상모리 2538	
159	대정읍 상모리	2681-2	2681-2	도	330	330	m ²	문 * 조	사정토지	
160	대정읍 상모리	2681-5	2681-5	도	7	7	m ²	김 * 호	남제주군 대정읍 상모리 3156	
161	대정읍 상모리	2680-3	2680-3	전	73	73	m ²	이 * 숙	남제주군 대정읍 상모리 4098	
								이 * 경	남제주군 대정읍 상모리 3959	
								이 * 훈	남제주군 대정읍 상모리 4111	
162	대정읍 상모리	2680-2	2680-2	도	721	721	m ²	이 * 숙	남제주군 대정읍 상모리 4098	
								이 * 경	남제주군 대정읍 상모리 3959	
								이 * 훈	남제주군 대정읍 상모리 4111	
163	대정읍 상모리	2680-5	2680-5	전	1,272	1,272	m ²	이 * 숙	남제주군 대정읍 상모리 4098	
								이 * 경	남제주군 대정읍 상모리 3959	
								이 * 훈	남제주군 대정읍 상모리 4111	
164	대정읍 상모리	2680-4	2680-4	도	48	48	m ²	이 * 숙	남제주군 대정읍 상모리 4098	
								이 * 경	남제주군 대정읍 상모리 3959	
								이 * 훈	남제주군 대정읍 상모리 4111	

○토지조서

대정도시계획도로 중로2-2-1호선 개설사업

연번	소재지	지번		지목	지적		단위	소유자		비고
		당초	분할		당초	편입		성명	주소	
1	대정읍 상모리	982-2	982-2	전	186	186	m ²	제주특별자치도		
2	대정읍 상모리	982-1	982-5	전	312	120	m ²	강 * 훈	제주특별자치도 서귀포시 대정읍 상모이교로 15번길 8	
3	대정읍 상모리	982	982-3	전	3,664	1,027	m ²	강 * 훈	제주특별자치도 서귀포시 대정읍 상모이교로 15번길 8	
4	대정읍 상모리	977	977-3	잡	44,164	430	m ²	제주도향교재단	제주특별자치도 제주시 광양2길 35	
5	대정읍 상모리	977-2	977-5	수	109	67	m ²	제주도향교재단	제주특별자치도 제주시 광양2길 35	
6	대정읍 상모리	980-1	980-5	전	163	163	m ²	김 * 희	제주시 아란7길 3-3, 601호(아라일동)	지분 1/2
								김 * 순	제주시 한경면 녹차분재로 526	지분 1/2
7	대정읍 상모리	980-2	980-7	전	1,407	1,407	m ²	조 * 희	서귀포시 대정읍 글로벌에듀로145번길 46, 104동 102호(캐논스빌리지 일단지)	
8	대정읍 상모리	979-1	979-3	전	5,005	599	m ²	이 * 염	서울특별시 송파구 올림픽로4길 42, 15동 902호 (잠실동, 우성아파트)	지분 1/2
								김 * 희	서울특별시 송파구 양재대로 1218, 114동 104호 (방이동, 올림픽선수, 기자촌아파트)	지분 1/2
9	대정읍 상모리	971	971-2	전	3,392	35	m ²	문 * 은	남제주군 대정읍 상모리 2551	
10	대정읍 상모리	979-2	979-5	전	4,479	449	m ²	유 * 미	남제주군 대정읍 상모리 4004	
11	대정읍 상모리	972	972-2	임	2,058	404	m ²	제주특별자치도		
12	대정읍 상모리	976	976-1	전	3,306	325	m ²	임 * 정	충청북도 청주시 흥덕구 문암로198번길 15-7 (문암동)	지분 1/2
								허 * 정	충청북도 청주시 흥덕구 문암로198번길 15-7 (문암동)	지분 1/2
13	대정읍 상모리	975	975-1	전	3,474	519	m ²	이 * 우	남제주군 대정읍 상모리 4112	
14	대정읍 상모리	973	973	구	3,183	3,183	m ²	남제주군		

도보 제853호 2020년 04월 29일(수요일)

연번	소재지	지번		지목	지적		단위	소유자		비고
		당초	분할		당초	편입		성명	주소	
15	대정읍 상모리	974	974-1	전	4,096	739	㎡	박 * 수	부산 동래구 온천동 358-13 온천아트빌라 비동 301호	지분 1/2
								박 * 삼	제주시 서문로2길 19 (용담일동)	지분 1/2
16	대정읍 상모리	953	953-1	전	3,130	559	㎡	고 * 응	서귀포시 안덕면 사계남로32번길 5-4	
17	대정읍 상모리	952	952-1	전	3,101	547	㎡	문 * 흥	경상남도 의령군 가례면 홍의로 308	
18	대정읍 상모리	951	951-1	잡	3,144	229	㎡	김 * 영	서울특별시 용산구 한강대로98다길 5 (후암동)	
19	대정읍 상모리	950	950-2	잡	2,649	637	㎡	김 * 택	제주시 수덕9길 73, 902호(노형동, 서부파크빌)	
20	대정읍 상모리	950-1	950-4	잡	2,131	636	㎡	신 * 선	서귀포시 안덕면 사계남로 18	
21	대정읍 상모리	938	938-1	묘	1,177	92	㎡	김 * 남	제주시 용원1길 9-4 (용담이동)	
22	대정읍 상모리	937	937-7	전	6,090	902	㎡	이 * 천	서귀포시 안덕면 사계남로 21번길 27-6	
23	대정읍 상모리	936	936-1	묘	20	15	㎡	여 * 삼	사정토지	
24	대정읍 상모리	934-1	934-5	전	4,152	576	㎡	강 * 경	서귀포시 대정읍 인성로25번길 8-1	
25	대정읍 상모리	933-2	933-4	전	2,488	882	㎡	고 * 희	서울특별시 서초구 현릉로8길 22, 306동 404호 (신원동, 서초포레스타3단지)	지분 1/2
								최 * 우	서울특별시 서초구 현릉로8길 22, 306동 404호 (신원동, 서초포레스타3단지)	지분 1/4
								최 * 문	서울특별시 서초구 현릉로8길 22, 304동 703호 (신원동, 서초포레스타3단지)	지분 1/4
26	대정읍 상모리	933-3	933-6	구	114	1	㎡	고 * 희	서울특별시 서초구 현릉로8길 22, 306동 404호 (신원동, 서초포레스타3단지)	지분 1/2
								최 * 우	서울특별시 서초구 현릉로8길 22, 306동 404호 (신원동, 서초포레스타3단지)	지분 1/4
								최 * 문	서울특별시 서초구 현릉로8길 22, 304동 703호 (신원동, 서초포레스타3단지)	지분 1/4
27	대정읍 상모리	4168		구	1,557	232	㎡	기획재정부		
28	대정읍 상모리	4165-34		도	10,083	210	㎡	건설교통부		

도보 제853호 2020년 04월 29일(수요일)

연번	소재지	지번		지목	지적		단위	소유자		비고
		당초	분할		당초	편입		성명	주소	
29	대정읍 상모리	928-1	928-3	전	2,313	3	m ²	문 * 근	제주시 다랑곶5길 14, 302호(노형동, 한일빌라)	
30	대정읍 상모리	922	922-1	전	8,919	1,302	m ²	강 * 배	서귀포시 안덕면 산방로 399-9	
31	대정읍 상모리	920-1	920-3	전	5,669	283	m ²	이 * 현	제주시 신설로 55, 107동 805호(이도이동, 제주이도한일베라채)	
32	대정읍 상모리	919-1	919-3	전	3,210	531	m ²	문 * 세	남제주군 안덕면 사계리 2419	
33	대정읍 상모리	916	916-1	전	3,140	874	m ²	황 * 윤	제주시 충효2길 24, 2층	
34	대정읍 상모리	911-1	911-2	전	3,455	788	m ²	이 * 숙	서울특별시 강남구 압구정로 309, 92동 306호 (압구정동, 현대아파트)	
35	대정읍 상모리	912	912-1	묘	747	44	m ²	이 * 옥	안덕면 사계리 2622-2	
36	대정읍 상모리	870	870-1	전	4,020	1,297	m ²	문 * 봉	제주시 정존5길 17, 605호(노형동, 한양아파트)	지분 1/2
								김 * 자	제주시 정존5길 17, 605호(노형동, 한양아파트)	지분 1/2
37	대정읍 상모리	871-1	871-5	전	1,858	527	m ²	조 * 정	서울특별시 강남구 자곡로 36, 111동 105호 (세곡동, 강남효성해링턴코트)	
38	대정읍 상모리	862	862-1	전	14,026	700	m ²	강 * 배	서귀포시 안덕면 산방로 399-9	
39	대정읍 상모리	883-1	883-6	전	2,174	617	m ²	임 * 득	대구광역시 동구 팔공로53길 10, 105동 2301호 (봉무동, 이시아폴리스더샵1차)	
40	대정읍 상모리	883-4	883-8	전	1,247	482	m ²	이 * 범	서귀포시 안덕면 사계남로 64-1	
41	대정읍 상모리	883-5	883-10	전	1,366	443	m ²	안 * 남	경기도 남양주시 화도읍 수레로 1157-18, 103동 605호 (창현대주피오레아파트)	
42	대정읍 상모리	882	882-2	전	2,510	561	m ²	김 * 범	제주시 만덕로3길 26,108동 502호(건입동, 현대아파트)	
43	대정읍 상모리	880	880-1	묘	122	96	m ²	김 * 은	사정토지	
44	대정읍 상모리	882-1	882-4	전	1,688	65	m ²	이 * 지	서귀포시 서귀동 329-34	
45	대정읍 상모리	878	878-1	전	4,767	737	m ²	이 * 선	서귀포시 안덕면 사계로 3-2	
46	대정읍 상모리	881	881-1	묘	66	38	m ²	기획재정부		

도보 제853호 2020년 04월 29일(수요일)

연번	소재지	지번		지목	지적		단위	소유자		비고
		당초	분할		당초	편입		성명	주소	
47	대정읍 상모리	800	800-1	전	22	22	m ²	강 * 희	제주시 원노형로 102, 101동 708호(노형동, 한화아파트)	지분 1/2
								김 * 식	제주시 원노형로 102, 101동 708호(노형동, 한화아파트)	지분 1/2
48	대정읍 상모리	799	799-1	묘	456	298	m ²	김 * 길	사정토지	
49	대정읍 상모리	800	800-2	전	3,458	89	m ²	강 * 희	제주시 원노형로 102, 101동 708호(노형동, 한화아파트)	지분 1/2
								김 * 식	제주시 원노형로 102, 101동 708호(노형동, 한화아파트)	지분 1/2
50	대정읍 상모리	801	801-3	전	3,163	665	m ²	박 * 원	광주광역시 서구 송풍로 30, 103동 203호 (풍암동, 에스케이뷰)	
51	대정읍 상모리	784	784-2	전	4,501	534	m ²	전 * 모	서울특별시 용산구 이촌로 347, 8동 1203호 (서빙고동, 신동아아파트)	
52	대정읍 상모리	786	786-2	묘	593	267	m ²	기획재정부		
53	대정읍 상모리	786-1	786-3	수	108	108	m ²	기획재정부		
54	대정읍 상모리	780	780-2	전	124	68	m ²	이 * 연	제주시 신대로19길 24, B동 101호 (연동, 정원빌라)	
55	대정읍 상모리	776	776-2	전	2,092	288	m ²	한 * 심	서귀포시 안덕면 화순로 162, 401호 (스카이)	지분 1/2
								강 * 운	서귀포시 안덕면 동광본동로22번길 8-1	지분 1/2
56	대정읍 상모리	776-1	776-4	전	5,398	753	m ²	양 * 흥	제주시 애월읍 하귀미수동길 88-6	
57	대정읍 상모리	777	777-1	묘	50	12	m ²	기획재정부		
58	대정읍 상모리	771	771	묘	26	26	m ²	고 * 용	사정토지	
59	대정읍 상모리	770-1	770-6	전	3,257	802	m ²	남 * 정	대구광역시 중구 달구벌대로 1955, 102동 501호 (대신동, 대신센트럴자이)	
60	대정읍 상모리	4165-65	4165-65	도	61	61	m ²	건설교통부		
61	대정읍 상모리	762-1	762-6	잡	50	33	m ²	오 * 호	남제주군 대정읍 상모리 3846	
62	대정읍 상모리	762-4	762-4	도	26	26	m ²	남제주군		

도보 제853호 2020년 04월 29일(수요일)

연번	소재지	지번		지목	지적		단위	소유자		비고
		당초	분할		당초	편입		성명	주소	
63	대정읍 상모리	762-2	762-8	도	218	146	m ²	오 * 호	남제주군 대정읍 상모리 3846	
64	대정읍 상모리	761-1	761-6	도	1	1	m ²	강 * 빈	사정토지	
65	대정읍 상모리	762-5	762-5	도	7	7	m ²	남제주군		
66	대정읍 상모리	762-3	762-10	잡	95	68	m ²	오 * 호	남제주군 대정읍 상모리 3846	
67	대정읍 상모리	761-2	761-7	전	469	295	m ²	김 * 필	남제주군 안덕면 사계리 2648	
68	대정읍 상모리	763-1	763-6	전	1,989	3	m ²	정 * 자	제주시 수덕로 44, 214동 803호(노형동, 노형뜨란채)	
69	대정읍 상모리	760-1	760-4	전	2,492	63	m ²	김 * 우	경상남도 창원시 의창구 창원천로94번길 19, 101동 303호 (대원동, 더시티세븐 자이)	
70	대정읍 상모리	761-3	761-3	도	248	248	m ²	기획재정부		
71	대정읍 상모리	760-2	760-2	도	403	403	m ²	기획재정부		
72	대정읍 상모리	761-5	761-5	도	180	180	m ²	남제주군		
73	대정읍 상모리	758-1	758-2	전	5,239	561	m ²	김 * 필	남제주군 안덕면 사계리 2648	
74	대정읍 상모리	760-3	760-5	전	704	276	m ²	김 * 자	부산광역시 부산진구 동평로 409, 3동 508호 (양정동, 백조아파트)	
75	대정읍 상모리	759	759-1	묘	119	61	m ²	지 * 춘	사정토지	
76	대정읍 상모리	829-3	829-4	전	7,861	971	m ²	장 * 봉	서울특별시 성동구 금호로 140, 108동 1802호 (금호동1가, 이편한세상금호)	
77	대정읍 상모리	718	718-1	묘	155	1	m ²	허 * 동	사정토지	
78	대정읍 상모리	717	717-1	전	3,144	450	m ²	이 * 춘	서귀포시 안덕면 사계남로 34	
79	대정읍 상모리	656	656-2	전	1,754	15	m ²	이 * 제	부산광역시 사하구 낙동대로399 (당리동)	
80	대정읍 상모리	656-1	656-3	전	2,590	196	m ²	현 * 호	남제주군 안덕면 사계리 2257-3	
81	대정읍 상모리	657-3	657-8	전	1,218	1,218	m ²	이 * 춘	서귀포시 안덕면 사계남로 34	

도보 제853호 2020년 04월 29일(수요일)

연번	소재지	지번		지목	지적		단위	소유자		비고
		당초	분할		당초	편입		성명	주소	
82	대정읍 상모리	657-2	657-6	전	4,931	332	m ²	임 * 호	남제주군 안덕면 사계리 2444	
83	대정읍 상모리	657-5	657-11	전	364	1	m ²	제주특별자치도		
84	대정읍 상모리	4169		구	9,005	258	m ²	기획재정부		
85	대정읍 상모리	660-1	660-1	구	58	58	m ²	남제주군		
86	대정읍 상모리	660-3	660-6	전	779	177	m ²	제주특별자치도		
87	대정읍 상모리	660	660-4	전	2,628	876	m ²	한 * 명	경기도 의정부시 호국로954번길 33 (가능동)	
88	대정읍 상모리	661	661-4	전	2,859	559	m ²	허 * 훈	서귀포시 안덕면 사계남로 107-1	
89	대정읍 상모리	662-6	662-17	전	1,224	297	m ²	이 * 범	서귀포시 안덕면 사계남로 49	
90	대정읍 상모리	662-1	662-11	전	1,475	344	m ²	이 * 옥	서귀포시 안덕면 사계남로84번길 10-1	
91	대정읍 상모리	662-2	662-13	전	1,508	289	m ²	허 * 호	남제주군 안덕면 사계리 2427	
92	대정읍 상모리	662-3	662-15	전	2,085	355	m ²	강 * 협	제주시 성신로 30-5, 2층동(연동)	
93	대정읍 상모리	664	664-1	전	1,894	1	m ²	이 * 식	서울특별시 송파구 송파대로37길 29, 103동 1501호 (가락동, 송파동부센트레빌)	
94	대정읍 상모리	597	597	묘	79	79	m ²	김 * 록	서귀포시 안덕면 사계리 2452	
95	대정읍 상모리	596-2	596-5	전	3,094	1,229	m ²	김 * 화	서귀포시 안덕면 사계남로 67	
96	대정읍 상모리	594	594-2	전	7,501	950	m ²	우 * 선	서귀포시 대정읍 상모이교로 7-6 (대위자제주특별자치도)	
97	대정읍 상모리	598	598-3	전	3,002	271	m ²	문 * 세	서귀포시 안덕면 사계남로 26-1	
98	대정읍 상모리	598	598-5	전	3,002	37	m ²	문 * 세	남제주군 안덕면 사계리 2419	
99	대정읍 상모리	594-1	594-1	구	1,881	1,881	m ²	제주특별자치도		
100	대정읍 상모리	600	600-5	전	4,122	1,255	m ²	표 * 찬	경기도 성남시 분당구 성남대로 449, C동 701호 (정자동, 로얄팰리스)	

도보 제853호 2020년 04월 29일(수요일)

연번	소재지	지번		지목	지적		단위	소유자		비고
		당초	분할		당초	편입		성명	주소	
101	대정읍 상모리	617-1	617-5	전	3,581	848	m ²	양 * 실	제주시 신산로 8-1(일도일동)	
102	대정읍 상모리	618	618-3	전	3,731	28	m ²	이 * 훈	남제주군 안덕면 사계리 2319	
103	대정읍 상모리	612	612-2	전	5,459	182	m ²	권 * 각	서울특별시 노원구 공릉로 206, 104동 901호 (공릉동, 동부아파트)	
104	대정읍 상모리	619	619-1	전	2,450	618	m ²	소 * 용	서귀포시 대정읍 하모백사로 35	
105	대정읍 상모리	620	620-1	전	5,207	861	m ²	양 * 윤	대전광역시 동구 동대전로283번길 14-2 (가양동)	
106	대정읍 상모리	623	623-1	전	3,339	826	m ²	김 * 연	서귀포시 대정읍 신영로37번길 25	
107	대정읍 상모리	44-7	44-10	전	498	92	m ²	박 * 희	부산광역시 강서구 명지오션시티12로 120, 603동 603호 (명지동, 엘크루블루오션)	
108	대정읍 상모리	18-5	18-11	전	60	45	m ²	이 * 자	남제주군 안덕면 사계리 2310	
109	대정읍 상모리	44-2	44-9	도	843	9	m ²	이 * 화	남제주군 대정읍 상모리 4066	
110	대정읍 상모리	18-4	18-10	도	403	117	m ²	이 * 초	남제주군 안덕면 사계리 2310	
111	대정읍 상모리	42-3	42-10	전	611	11	m ²	김 * 옥	울산광역시 남구 도산로77번길 4, 102동 2305호(달동, 어울림)	지분 459/6747
								신 * 혁	경상남도 김해시 분성로627번길 16-3, 101동 402호(안동, 대아아파트)	지분 6288/6747
112	대정읍 상모리	18-3	18-8	전	1,537	518	m ²	조 * 순	서귀포시 호근로26번길 51-5 (호근동)	
113	대정읍 상모리	42-4	42-11	전	1,320	407	m ²	성 * 연	대구광역시 달서구 성지로 75, 101동 1803호(용산동, 성서청구타운)	지분 565/1320
								손 * 호	경기도 용인시 수지구 용구대로2771번길 88, 1001동 707호(죽전동,창죽마을벽산첼시빌아파트)	지분 755/1320
114	대정읍 상모리	43	43-1	묘	106	77	m ²	강 * 진	사정토지	
115	대정읍 상모리	40	40-1	전	4,625	238	m ²	김 * 영	서울특별시 강북구 인수봉로76길 7-3, 302호 (수유동, 은행빌라)	지분 3/14
								강 * 옥	서울특별시 강북구 인수봉로76길 7-3, 302호 (수유동, 은행빌라)	지분 2/14
								강 * 진	서울특별시 종로구 창경궁로33길 16, 101호 (명륜2가, 오원빌라)	지분 2/14
								강 * 립	서울특별시 동대문구 답십리로 65길 36 3층(장안동)	지분 7/14

도보 제853호 2020년 04월 29일(수요일)

연번	소재지	지번		지목	지적		단위	소유자		비고
		당초	분할		당초	편입		성명	주소	
116	대정읍 상모리	21	21-1	전	2,787	176	㎡	유 * 숙	경기도 안양시 동안구 동안로 6, 무궁화아파트 506동 802호	지분 1/2
								이 * 분	경기도 의왕시 부곡초등1길 6, 14동 204호 (삼동, 우성아파트6차)	지분 1/2
117	대정읍 상모리	22	22-1	전	11,990	953	㎡	강 * 화	서귀포시 대정읍 상모이교로 15번길 19	
118	대정읍 상모리	34	34-1	전	1,745	479	㎡	이 * 순	인천광역시 남동구 남동대로 860, 112동 201호 (간석동, 간석래미안자이아파트)	
119	대정읍 상모리	23-1	23-3	전	2,019	117	㎡	강 * 모	서귀포시 대정읍 상모로191번길 11-5	
120	대정읍 상모리	33	33-1	전	3,312	632	㎡	김 * 애	서울특별시 중랑구 상봉중앙로1다길 21, 101동 2302호 (상봉동, 우정아파트)	
121	대정읍 상모리	24	24-2	전	2,503	173	㎡	강 * 모	서귀포시 대정읍 상모로191번길 11-5	
122	대정읍 상모리	24-1	24-3	전	3,059	147	㎡	문 * 용	인천광역시 서구 청라라임로 109, 255동 1402호 (청라동, 호반베르디움)	지분 1/2
								문 * 진	제주시 천수로 72, 103동 509호 (일도이동, 일도신천지아파트)	지분 1/2
123	대정읍 상모리	27-1	27-4	전	2,228	956	㎡	문 * 부	남제주군 대정읍 상모리 2557	
124	대정읍 상모리	27-2	27-6	도	330	143	㎡	문 * 부	남제주군 대정읍 상모리 2557	
125	대정읍 상모리	27-3	27-8	전	1,878	867	㎡	문 * 부	남제주군 대정읍 상모리 2557	
126	대정읍 상모리	67	67-1	유	637	126	㎡	강 * 무	사정토지	
127	대정읍 상모리	68	68-2	유	1,716	194	㎡	농수축산식품부		
128	대정읍 상모리	6145		도	153,751	30	㎡	국토해양부		
129	대정읍 상모리	101-1	101-4	전	2,483	723	㎡	제주특별자치도		
130	대정읍 상모리	100-1	100-5	전	2,233	151	㎡	제주특별자치도		
131	대정읍 상모리	101-2	101-6	도	3	3	㎡	문 * 부	남제주군 대정읍 상모리 3745	
132	대정읍 상모리	100-2	100-6	도	311	67	㎡	이 * 진	남제주군 대정읍 상모리 133	

도보 제853호 2020년 04월 29일(수요일)

연번	소재지	지번		지목	지적		단위	소유자		비고
		당초	분할		당초	편입		성명	주소	
133	대정읍 상모리	99-4	99-7	도	198	77	m ²	허 * 순	남제주군 대정읍 상모리 2596	
134	대정읍 상모리	99-3	99-5	전	3,795	244	m ²	허 * 순	남제주군 대정읍 상모리 2596	
135	대정읍 상모리	97-1	97-4	전	3,117	1,244	m ²	임 * 봉	서귀포시 대정읍 형제해안로 254	
136	대정읍 상모리	95-1	95-4	전	2,532	198	m ²	고 * 자	일본국 동경도 황천구 남천주 5-3-7	지분 2/19
								양 * 숙	일본국 신도시 동탄구본 산북정 4-14-46	지분 1/19
								양 * 주	일본국 동경도 태동구 천초 2-3-20	지분 6/19
								양 * 중	일본국 동경도 황천구 남천주 5-3-7	지분 4/19
								양 * 자	일본국 동경도 족립구 중앙본정 3-10-25, 아이케이오반야하이츠 306	지분 2/19
								양 * 성	일본국 충청현 충승시 자송본 220-32 금성아파트 201	지분 4/19
137	대정읍 상모리	94-1	94-3	전	3,134	433	m ²	오 * 승	서울특별시 성북구 성북로4길 52, 207동 1604호 (돈암동,한진아파트)	
138	대정읍 상모리	93-1	93-4	전	525	248	m ²	우 * 선	경기도 김포시 유현로 51, 212동 1303호 (풍무동, 유현마을)	
139	대정읍 상모리	92-1	92-3	전	3,130	516	m ²	이 * 민	경기도 군포시 고산로151번길 26-23, 105동 502호 (당정동, 당정마을엘지아파트)	
140	대정읍 상모리	90	90-1	전	1,907	576	m ²	정 * 희	서귀포시 대정읍 송악관광로411번길 17	
141	대정읍 상모리	110	110-1	전	1,815	14	m ²	이 * 미	제주특별자치도 제주시 애월읍 고성남길 29-10	
142	대정읍 상모리	121	121-1	전	3,438	19	m ²	임 * 숙	제주특별자치도 서귀포시 대정읍 형제해안로 316	지분 1818.75/3438
								임 * 옥	서울특별시 관악구 청룡8길 10, 201호(봉천동, 늘푸른아파트)	지분 330/3438
								임 * 희	서귀포시 대정읍 동일하모로 223 2층	지분 429.75/3438
								임 * 자	서귀포시 대정읍 상모로290번길 18, 101동 603호(해누리2차아파트)	지분 429.75/3438
								임 * 희	제주특별자치도 서귀포시 대정읍 형제해안로 316	지분 429.75/3438

도보 제853호 2020년 04월 29일(수요일)

연번	소재지	지번		지목	지적		단위	소유자		비고
		당초	분할		당초	편입		성명	주소	
143	대정읍 상모리	89	89-1	전	2,995	804	m ²	김 * 한	제주특별자치도 제주시 용화로11길 11(용담이동)	
144	대정읍 상모리	123-2	123-3	전	1,190	345	m ²	제 * 도		
145	대정읍 상모리	124-4	124-5	전	1,144	176	m ²	김 * 국	서귀포시 대정읍 송악관광로411번길 7	지분 1/2
								최 * 희	서귀포시 대정읍 송악관광로411번길 7	지분 1/2
146	대정읍 상모리	4165-47	4165-47	도	239	239	m ²	건설교통부		
147	대정읍 상모리	141-11	141-17	전	225	206	m ²	고 * 철	서귀포시 대정읍 송악관광로 417-1	지분 1/2
								임 * 봉	서귀포시 대정읍 형제해안로 254	지분 1/2
148	대정읍 상모리	141-5	141-13	전	436	254	m ²	조 * 옥	서귀포시 대정읍 송악관광로 405	
149	대정읍 상모리	141-8	141-8	도	357	357	m ²	남제주군		

○토지조서

대정도시계획도로 소로2-13호선 개설사업

연번	소재지	지번		지목	지적		단위	소유자		비고
		당초	분할		당초	편입		성명	주소	
1	대정읍 하모리	1129-3	1129-3	차	106	106	m ²	남제주군		
2	대정읍 하모리	1019	1019-1	대	367	165	m ²	이 * 수	남제주군 대정읍 하모리 1019	지분 1/2
								홍 * 자	남제주군 대정읍 하모리 1019	지분 1/2
3	대정읍 하모리	1018-1	1018-3	대	165	3	m ²	이 * 옥	남제주군 대정읍 하모리 1017	
4	대정읍 하모리	1021-1	1021-4	대	132	97	m ²	이 * 옥	남제주군 대정읍 하모리 1017	
5	대정읍 하모리	1021-2	1021-5	대	357	76	m ²	강 * 국	서귀포시 대정읍 하모리 1029-11	

도보 제853호 2020년 04월 29일(수요일)

연번	소재지	지번		지목	지적		단위	소유자		비고
		당초	분할		당초	편입		성명	주소	
6	대정읍 하모리	1022	1022-2	대	227	43	m ²	이 * 훈	남제주군 대정읍 하모리 1023	
7	대정읍 하모리	1023-1	1023-4	대	307	90	m ²	이 * 조	남제주군 대정읍 하모리 826-1	
8	대정읍 하모리	1024	1024-1	대	545	90	m ²	김 * 수	북제주군 한림읍 한림리 1105	
9	대정읍 하모리	1023-2	1023-5	도	76	17	m ²	이 * 옥	남제주군 대정읍 하모리 958	
10	대정읍 하모리	1027	1027-2	대	285	91	m ²	정 * 수	제주시 수덕로 44, 215동 301호(노형동)	
11	대정읍 하모리	1027-1	1027-1	대	178	178	m ²	제주특별자치도		
12	대정읍 하모리	1026-3	1026-32	대	57	57	m ²	제주특별자치도		
13	대정읍 하모리	1026-1	1026-4	대	264	107	m ²	지 *	일본국 대판구 계서서구 상야지향 가구정 2-15-74	
14	대정읍 하모리	946-4	946-15	대	545	15	m ²	문 * 찬	남제주군 대정읍 하모리 946-4	
15	대정읍 하모리	957-2	957-3	도	69	15	m ²	이 * 빈	남제주군 대정읍 하모리 957	
16	대정읍 하모리	946-9	946-14	도	229	27	m ²	(주)성 * * 설	서울 강남구 삼성동 1	1411.68/2195
								(주)성 * * 설	제주시 연동 2036	지분 783.32/2195
17	대정읍 하모리	946-3	946-3	도	20	20	m ²	김 * 수	남제주군 안덕면 덕수리 2418	
18	대정읍 하모리	1026-2	1026-2	도	7	7	m ²	문 * 수	남제주군 대정읍 하모리 946-4	지분 1/3
								문 * 찬	남제주군 대정읍 하모리 946-4	지분 1/6
								문 * 혁	남제주군 대정읍 하모리 946-4	지분 1/6
								문 * 필	남제주군 대정읍 하모리 946-4	지분 1/3
19	대정읍 하모리	956-2	956-2	도	23	23	m ²	이 * 교	사정토지	
20	대정읍 하모리	955-2	955-2	도	53	53	m ²	최 * 체	남제주군 대정읍 하모리 955	

도보 제853호 2020년 04월 29일(수요일)

연번	소재지	지번		지목	지적		단위	소유자		비고
		당초	분할		당초	편입		성명	주소	
21	대정읍 하모리	956-1	956-4	대	459	59	m ²	이 * 철	남제주군 대정읍 하모리 956	
22	대정읍 하모리	946-1	946-13	대	1966	1	m ²	대지권		
23	대정읍 하모리	956-3	956-5	도	23	3	m ²	김 * 월	남제주군 대정읍 하모리 953	지분 5/23
								정 * 자	남제주군 대정읍 하모리 959	지분 14/23
								정 * 권	서귀포시 대정읍 하모중앙로68번길 8-8	지분 2/23
								정 * 권	서귀포시 대정읍 하모중앙로68번길 8-8	지분 2/23
24	대정읍 하모리	954-3	954-6	도	43	9	m ²	김 * 호	남제주군 대정읍 하모리 954	지분 365/407
								김 * 월	남제주군 대정읍 하모리 953	지분 14/407
								정 * 자	남제주군 대정읍 하모리 959	지분 14/407
								정 * 권	서귀포시 대정읍 하모중앙로68번길 8-8	지분 7/407
								정 * 권	서귀포시 대정읍 하모중앙로68번길 8-8	지분 7/407
25	대정읍 하모리	954-1	954-4	대	364	17	m ²	김 * 월	남제주군 대정읍 하모리 953	지분 14/407
								정 * 자	남제주군 대정읍 하모리 959	지분 14/407
								김 * 선	남제주군 대정읍 하모리 954	지분 183/407
								김 * 철	남제주군 대정읍 하모리 954	지분 183/407
								정 * 권	서귀포시 대정읍 하모중앙로68번길 8-8	지분 7/407
								정 * 권	서귀포시 대정읍 하모중앙로68번길 8-8	지분 7/407
26	대정읍 하모리	954-2	954-5	도	129	83	m ²	창 * * 조	남제주군 대정읍 하모리 954	
27	대정읍 하모리	949-4	949-4	도	10	10	m ²	김 * 색	남제주군 대정읍 하모리 1079	
28	대정읍 하모리	949-2	949-6	대	447	73	m ²	김 * 호	남제주군 대정읍 하모리 949-2	

연번	소재지	지번		지목	지적		단위	소유자		비고
		당초	분할		당초	편입		성명	주소	
29	대정읍 하모리	947	947-1	대	1618	61	m ²	대 * * * * * 합	남제주군 대정읍 하모리 947	
30	대정읍 하모리	950-2	950-3	도	92	59	m ²	김 * 결	남제주군 대정읍 하모리 952	
31	대정읍 하모리	951-2	951-6	도	109	106	m ²	문 * 호	남제주군 대정읍 하모리 951	

○토지조서

남원 도시계획도로 중로2-3-4, 소로2-19, 소로3-2호선 개설사업

연번	소재지	지번		지목	지적		단위	소유자		비고
		당초	분할		당초	편입		성명	주소	
1	남원읍 위미리	4163-1	4163-5	과	4,175	95	m ²	김*성	남제주군 남원면 신례리 28	
2	남원읍 위미리	4164-4	4164-4	도	16	16	m ²	김*숙	남제주군 남원면 신례리 28	
3	남원읍 위미리	4164-2	4164-2	도	102	102	m ²	김*숙	남제주군 남원면 신례리 28	
4	남원읍 위미리	4166-6	4166-6	도	33	33	m ²	강*원	서귀포시 남원읍 태위로20번길 1	
5	남원읍 위미리	4166-11	4166-11	도	26	26	m ²	강*원	서귀포시 남원읍 태위로20번길 1	
6	남원읍 위미리	4163-4	4163-7	도	60	11	m ²	현*희	남제주군 남원면 위미리 2948	
7	남원읍 위미리	4163-2	4163-6	도	122	38	m ²	오*희	남제주군 남원면 위미리 2948	
9	남원읍 위미리	4166-15	4166-15	대	73	73	m ²	강*원	서귀포시 남원읍 태위로20번길 1	
11	남원읍 위미리	4166-2	4166-16	대	578	150	m ²	김*찬	서귀포시 남원읍 태위로20번길 5	
12	남원읍 위미리	4166-13	4166-13	도	10	10	m ²	김*봉	남제주군 남원면 위미리 3091	
13	남원읍 위미리	4166-9	4166-23	도	36	12	m ²	김*봉	남제주군 남원면 위미리 3091	

도보 제853호 2020년 04월 29일(수요일)

연번	소재지	지번		지목	지적		단위	소유자		비고
		당초	분할		당초	편입		성명	주소	
14	남원읍 위미리	4166-4	4166-19	과	453	291	㎡	고*민	경기도 남양주시 화도읍 비룡로292번길 39-54	
15	남원읍 위미리	4166-3	4166-17	대	1,068	240	㎡	김*만	서귀포시 남원읍 태위로20번길 7	
16	남원읍 위미리	4166-5	4166-21	과	968	294	㎡	김*보	남제주군 남원읍 위미리 4207	
17	남원읍 위미리	4175-1	4175-8	과	2,393	628	㎡	현*자	남제주군 남원읍 위미리 1896	
18	남원읍 위미리	4175-2	4175-10	과	1,073	242	㎡	양*규	서귀포시 남원읍 태위로20번길 17	
19	남원읍 위미리	4175-7	4175-12	대	1,072	251	㎡	양*규	서귀포시 남원읍 태위로20번길 17	
20	남원읍 위미리	4174-1	4174-9	대	757	376	㎡	김*경	제주시 박성내동길 3, 201호(아라이동,미르빌)	
21	남원읍 위미리	4173-1	4173-9	전	230	60	㎡	고*하	서귀포시 남원읍 위미리 4173-1	가등기권자 고명애
								고*경	제주시 화삼로 32, 210동 201호 (화북이동,제주삼화엘에이치2단지)	지분 1/2
24	남원읍 위미리	4174-7	4174-11	대	374	197	㎡	강*원	서귀포시 남원읍 태위로20번길 1	
26	남원읍 위미리	4174-6	4174-6	도	3	3	㎡	고*수	남제주군 남원면 위미리 4167-4	
27	남원읍 위미리	4173-2	4173-10	도	76	2	㎡	고*진	남제주군 남원읍 위미리 4272	
29	남원읍 위미리	3074-3	3074-3	도	36	36	㎡	김*수	서귀포시 남원읍 위미리 3074	
30	남원읍 위미리	3031-2	3031-5	대	281	145	㎡	김*순	서귀포시 중정로91번길 19(서귀동)	
31	남원읍 위미리	3031-1	3031-4	대	190	116	㎡	김*순	서귀포시 중정로91번길 19(서귀동)	
32	남원읍 위미리	3031-3	3031-6	전	531	236	㎡	김*필	서귀포시 남원읍 위미해안로 118-1	
33	남원읍 위미리	3032-3	3032-5	대	462	457	㎡	양*진	서울 관악구 국화단지5길 27, B03호(봉천동)	
34	남원읍 위미리	3050	3050-1	과	955	404	㎡	김*옥	서귀포시 서귀동 155	

도보 제853호 2020년 04월 29일(수요일)

연번	소재지	지번		지목	지적		단위	소유자		비고
		당초	분할		당초	편입		성명	주소	
35	남원읍 위미리	3051	3051-2	대	336	64	㎡	김*옥	서귀포시 서귀동 155	
37	남원읍 위미리	3043	3043-1	대	334	24	㎡	양*옥	남제주군 남원읍 위미리 4142	
39	남원읍 위미리	2984-4	2984-16	과	1,891	718	㎡	이*석	서울 강남구 광평로10길 15, 109동 501호 (일원동,상록수아파트)	지분 1/3
								이*민	서울 서대문구 이화여대길 50-1, 107동 1406호 (대현동,럭키대현아파트)	지분 1/3
								이*연	서울 서초구 신반포로 270, 116동 1001호 (반포동,반포자이아파트)	지분 1/3
40	남원읍 위미리	2985	2985-1	전	1,352	7	㎡	김*우	서귀포시 태평로536번길 6, 102동 302호 (동홍동,삼아아파트)	
41	남원읍 위미리	2984-3	2984-14	과	1,792	349	㎡	김*섭	서귀포시 남원읍 위미해안로40번길 27	
42	남원읍 위미리	2960-1	2960-3	과	4,403	920	㎡	현*자	서귀포시 남원읍 위미대화로15번길 23	
43	남원읍 위미리	2986	2986-1	과	1,640	45	㎡	김*연	서귀포시 남원읍 위미해안로 90	
46	남원읍 위미리	2933	2933-1	대	2,000	788	㎡	현*성	서귀포시 남원읍 위미해안로40번길 5-2	지분 1/2
								문*숙	서귀포시 남원읍 위미해안로40번길 5-2	지분 1/2
47	남원읍 위미리	2934-2	2934-7	대	734	321	㎡	현*석	서귀포시 남원읍 위미해안로40번길 3	
49	남원읍 위미리	2925	2925-2	대	578	76	㎡	한*조	서귀포시 중앙로123번길 7-1(서홍동)	
55	남원읍 위미리	4173-2	4173-2	도	74	74	㎡	고*진	남제주군 남원면 위미리 4272	
56	남원읍 위미리	4205-3	4205-12	대	483	32	㎡	양*호	서귀포시 남원읍 위미해안로129번길 27	
57	남원읍 위미리	4205-1	4205-11	대	1,123	4	㎡	양*협	남제주군 남원읍 위미리 3102	
58	남원읍 위미리	4205-5	4205-13	대	501	6	㎡	한*민	서귀포시 태평로537번길 40-6, 304호 (동홍동,신환아파트)	
59	남원읍 위미리	4205-5	4205-14	대	501	5	㎡	한*민	서귀포시 태평로537번길 40-6, 304호 (동홍동,신환아파트)	

도보 제853호 2020년 04월 29일(수요일)

연번	소재지	지번		지목	지적		단위	소유자		비고
		당초	분할		당초	편입		성명	주소	
60	남원읍 위미리	4173-3	4173-13	대	367	9	㎡	고*진	남제주군 남원면 위미리 4272	
61	남원읍 위미리	4207-7	4207-13	대	1,527	6	㎡	주*어	서울 마포구 동교로 156-4(서교동)	
62	남원읍 위미리	4207-5	4207-5	도	76	76	㎡	오*옥	남제주군 남원면 위미리 4207-3	
63	남원읍 위미리	4171-10	4171-10	도	23	23	㎡	현*의	남제주군 남원읍 위미리 4171	
64	남원읍 위미리	4207-3	4207-12	대	433	49	㎡	오*복	서귀포시 남원읍 위미해안로129번길 21	
65	남원읍 위미리	4207-4	4207-4	도	102	102	㎡	김*언	서귀포시 남원읍 태위로44번길 25	
66	남원읍 위미리	4207-1	4207-11	대	912	74	㎡	권*정	서귀포시 남원읍 위미해안로129번길 17	지분 1/2
								송*식	서귀포시 남원읍 위미해안로129번길 17	지분 1/2
67	남원읍 위미리	4171-7	4171-28	대	435	7	㎡	현*철	서귀포시 남원읍 위미해안로129번길 22	
68	남원읍 위미리	4171-18	4171-30	대	172	2	㎡	고*자	경기도 고양시 덕양구 행당로11번길 16, 101동 1103호 (토당동,삼운아파트)	
69	남원읍 위미리	4207-6	4207-6	도	3	3	㎡	김*희	남제주군 남원읍 위미리 4207-2	
70	남원읍 위미리	4207-8	4207-14	도	88	4	㎡	김*애	서귀포시 대청로 12, 109동 501호 (강정동,서귀포강정지구3블럭중흥에스-클래스)	
71	남원읍 위미리	3078-4	3078-4	도	53	53	㎡	김*평	남제주군 남원면 위미리 3069	
72	남원읍 위미리	4171-9	4171-29	도	40	34	㎡	한*순	남제주군 남원읍 위미리 2983	
73	남원읍 위미리	3078-2	3078-6	대	836	72	㎡	김*훈	제주시 인다1길 20, 107동 1004호 (아라일동,아라아이파크)	
74	남원읍 위미리	3078-3	3078-3	도	76	76	㎡	김*평	남제주군 남원면 위미리 3069	
76	남원읍 위미리	3079-2	3079-2	도	50	50	㎡	김*규	전북 전주시 완산구 용리로 165, 101동 202호 (삼전동1가,이안전주삼전아파트)	
77	남원읍 위미리	3079-3	3079-3	도	38	38	㎡	강*운	경기도 의왕시 내손로 13, 112동 103호 (내손동,포일자이아파트)	지분 1/2
								강*순	세종시 시청대로 210, 1002동 2101호 (보람동,호려울마을10단지)	지분 1/2

도보 제853호 2020년 04월 29일(수요일)

연번	소재지	지번		지목	지적		단위	소유자		비고
		당초	분할		당초	편입		성명	주소	
78	남원읍 위미리	3080-1	3080-5	대	632	3	m ²	김*연	남제주군 남원면 위미리 3030	
80	남원읍 위미리	3027	3027-1	대	1,064	18	m ²	현*석	서귀포시 남원읍 위미해안로 126	
81	남원읍 위미리	3029	3029-1	과	1,147	7	m ²	한*순	서귀포시 표선면 가시로565번길 21	

○토지조서

남원 도시계획도로 종로3-3-6, 소로2-34개설사업

연번	소재지	지번		지목	지적		단위	소유자		비고
		당초	분할		당초	편입		성명	주소	
1	태흥리	1044-8	1044-12	과	406	19	m ²	김*조	제주시 연삼로 436, 1003호(이도이동, 하늘그린5차아파트)	근저당권, 지상권
2	태흥리	1044-6	1044-11	대	969	25	m ²	김*조	제주시 연삼로 436, 1003호(이도이동, 하늘그린5차아파트)	근저당권, 지상권
3	태흥리	1044-5	1044-5	전	430	430	m ²	제주특별자치도		
4	태흥리	1044-1	1044-10	과	1,618	575	m ²	오*우	서귀포시 월라봉로34번길 18-9(신효동)	근저당권
5	태흥리	1347	1347-1	과	1,560	9	m ²	김*철	제주시 남광로 181, 306동 204호(일도이동, 대유대림아파트)	
6	태흥리	1721-1	1721-7	과	1,990	198	m ²	양*권	제주시 연복신설길 23(이도이동)	근저당권, 지상권
7	태흥리	1715-3	1715-11	도로	231	148	m ²	황*찬	서귀포시 동홍동로32번길8, 다동 302호(동홍동, 덕성빌라)	
8	태흥리	1715-2	1715-10	과	2,832	31	m ²	오*혁	제주시 516로 3092, 103동 401호(아라일동, 아라태흥파우누스1차)	근저당권, 지상권
9	태흥리	1238	1238-1	과	922	9	m ²	김*조	제주시 연삼로 436, 1003호(이도이동, 하늘그린5차아파트)	근저당권
10	태흥리	1715-4	1715-13	전	26	5	m ²	황*찬	서귀포시 동홍동로32번길8, 다동 302호(동홍동, 덕성빌라)	
11	태흥리	1239-1	1239-5	전	284	29	m ²	김*열	서귀포시 명동로 43-6(서귀동)	

도보 제853호 2020년 04월 29일(수요일)

연번	소재지	지번		지목	지적		단위	소유자		비고
		당초	분할		당초	편입		성명	주소	
12	태흥리	1239-4	1239-7	과	3,021	73	㎡	김*조	제주시 연삼로 436, 1003호(이도이동, 하늘그린5차아파트)	근저당권
13	태흥리	1259	1259-1	대	694	6	㎡	정*우	서귀포시 남원읍 태위로 739	
14	태흥리	1239-3	1239-6	전	53	14	㎡	정*우	서귀포시 남원읍 태위로 739	
15	태흥리	1258-5	1258-9	전	75	13	㎡	김*조	제주시 연삼로 436, 1003호(이도이동, 하늘그린5차아파트)	
16	태흥리	1258-1	1258-6	대	648	20	㎡	정*삼	서귀포시 남원읍 태흥중앙로22번길 15	근저당권, 지상권
17	태흥리	1258-2	1258-2	도로	268	268	㎡	정*삼	서귀포시 남원읍 태흥중앙로22번길 15	
18	태흥리	1258-3	1258-7	전	117	32	㎡	송*훈	서귀포시 남원읍 태위로 773-6	
19	태흥리	1258-4	1258-8	과	1,144	14	㎡	정*삼	서귀포시 남원읍 태흥중앙로22번길 15	근저당권, 지상권
20	태흥리	1256-2	1256-2	도로	10	10	㎡	김*영	서귀포시 남원읍 태흥리 1250	
21	태흥리	1263-3	1263-8	과	1,851	38	㎡	박*룡	경남창원시 의창구 창원천로 94번길19, 102동 2901호 (대원동, 더시티세븐자이)	
22	태흥리	1256-1	1256-3	전	2,545	27	㎡	송*훈	서귀포시 남원읍 태위로 773-6	근저당권, 지상권
23	태흥리	1285-4	1282-24	전	400	143	㎡	김*준	서울특별시 강남구 학동로88길 5, 1동 1103호(삼성동, 진흥아파트)	지상권
24	태흥리	1282-3	1282-3	도로	364	364	㎡	강*평	제주시 성지로 58-1(일도이동)	
25	태흥리	1284-1	1284-4	전	2,112	106	㎡	김*준	서울특별시 강남구 압구정로 321, 8동 405호(압구정동, 한양아파트)	
26	태흥리	1284-2	1284-2	도로	225	225	㎡	김*수	제주시 삼도일동 598-7	
27	태흥리	1311-1	1311-4	대	823	69	㎡	고*기	서귀포시 남원읍 태흥리 1312	
28	태흥리	1311-2	1311-2	도로	162	162	㎡	고*득	서귀포시 남원읍 태흥리 1312	
29	태흥리	1317-1	1317-1	도로	20	20	㎡	김*근	서귀포시 남원읍 태흥리 1318	
30	태흥리	1315-1	1315-4	전	88	26	㎡	김*일	서귀포시 남원읍 태위로 835	근저당권

도보 제853호 2020년 04월 29일(수요일)

연번	소재지	지번		지목	지적		단위	소유자		비고
		당초	분할		당초	편입		성명	주소	
31	태흥리	1315-2	1315-5	도로	479	437	m ²	김*일	서귀포시 남원읍 태위로 835	
32	태흥리	1315-3	1315-6	전	1,904	33	m ²	김*일	서귀포시 남원읍 태위로 835	근저당권, 지상권
33	태흥리	1321	1321-2	과	2,511	19	m ²	한*칠	서귀포시 남원읍 태흥중동로 16	근저당권
34	태흥리	1322-1	1322-3	도로	136	91	m ²	김*중	서귀포시 남원읍 태흥리 1318	
35	태흥리	1305-2	1305-5	과	1,845	107	m ²	양*희	서귀포시 남원읍 태위로 803	근저당권
36	태흥리	1305-1	1305-4	도로	1,233	225	m ²	김*욱	서귀포시 남원읍 태흥리 980	

○토지조서

남원 도시계획도로(소로-2-44호선) 개설사업

연번	소재지	지번		지목	지적		단위	소유자		비고
		당초	분할		당초	편입		성명	주소	
1	태흥리	1032-1	1032-6	대	663	73	m ²	김*범	경기도 고양시 일산서구 대화1로51, 306동 204호 (대화동, 대화마을)	
2	태흥리	495-2	495-9	대	806	9	m ²	김*욱	남제주군 남원읍 태흥리 495-2	
3	태흥리	495-6	495-10	대	493	42	m ²	김*욱	남제주군 남원읍 태흥리 495-2	
4	태흥리	467	467-10	과	2,165	22	m ²	김*웅	남제주군 남원읍 태흥리 538	
5	태흥리	471	471-1	대	1,028	259	m ²	김*웅	남제주군 남원읍 태흥리 538	
6	태흥리	1022	1022-3	임	422	176	m ²	박*환	서귀포시 남원읍 남한로 79-11	
7	태흥리	438	438-1	전	5,686	537	m ²	마*석	서귀포시 남원읍 위미중앙로98번길 23-32	
8	태흥리	1034	1034-1	대	1,091	253	m ²	김*수	서귀포시 남원읍 태위로 908번길 2	

도보 제853호 2020년 04월 29일(수요일)

연번	소재지	지번		지목	지적		단위	소유자		비고
		당초	분할		당초	편입		성명	주소	
9	태흥리	1033	1033-2	과	1,346	156	m ²	김*수	서귀포시 남원읍 태위로 908번길 2	
10	태흥리	1011-1	1011-5	대	174	16	m ²	현*호	서귀포시 남원읍 태위로894번길 6	
11	태흥리	440	440-1	과	1,633	297	m ²	양*순	서귀포시 남원읍 태흥리 455	지분 11분의 2
12	태흥리	1021	1021-1	전	2,542	615	m ²	김*열	인천광역시 연수구 컨벤시아대로42번길 61, 807동 902호 (송도동,송도더샵그린에비뉴8단지)	지분 2542 분의1478
13	태흥리	1022-1	1022-4	도	24	20	m ²	오*윤	일본국 대판시 정천구 서중도 3-13-11	
14	태흥리	496-1	496-3	전	136	48	m ²	김*영	제주특별자치도 서귀포시 남원읍 태신삼석로73번길 91-10	
15	태흥리	437-3	437-6	대	279	221	m ²	고*건	제주특별자치도 서귀포시 남원읍 태위로 932-22	
16	태흥리	441	441-1	과	1,636	3	m ²	고*수	제주특별자치도 서귀포시 남원읍 태위로 976-7	
17	태흥리	1021	1021-1	전	2,542	615	m ²	김*훈	제주특별자치도 서귀포시 남원읍 태위로894번길 36	지분 2542 분의1064
18	태흥리	440	440-1	과	1,633	297	m ²	고*신	제주특별자치도 서귀포시 남원읍 태위로912번길 21	지분 11분의 9
19	태흥리	470-3	470-7	과	909	261	m ²	강*춘	제주특별자치도 서귀포시 남원읍 태위로912번길 22	
20	태흥리	470-1	470-4	대	612	155	m ²	강*춘	제주특별자치도 서귀포시 남원읍 태위로912번길 22	
21	태흥리	498	498-4	임	396	4	m ²	김*완	제주특별자치도 서귀포시 남원읍 태위로940번길 12-1	
22	태흥리	472	472-1	전	764	183	m ²	김*근	충청남도 천안시 서북구 시청로 39, 108동 1504호 (불당동,대동다숲아파트)	

○토지조서

성산 도시계획도로(대로 3-4-2호선) 개설사업

연번	소재지	지번		지목	지적		단위	소유자		비고
		당초	분할		당초	편입		성명	주소	
1	성산읍 오조리	1310-4	1310-10	전	46	26	m ²	고*자	미합중국 엔와이 11354 플러싱3에이치147번가 35-07	
2	성산읍 오조리	1311	1311-4	과	897	1	m ²	박*수	서귀포시 성산읍 한도로 9	지분 1/2
								김*겸	경기도 고양시 덕양구 도래울안길 6(도내동)	지분 1/2
3	성산읍 오조리	1312-10	1312-15	임	251	27	m ²	김*수	서귀포시 성산읍 고성동서로56번길 11	
4	성산읍 오조리	1312-14	1312-14	임	13	13	m ²	박*수	서귀포시 성산읍 한도로 9	
5	성산읍 오조리	1312-13	1312-13	임	23	23	m ²	박*수	서귀포시 성산읍 한도로 9	
6	성산읍 오조리	654-2	654-2	전	19	19	m ²	송*휘	서귀포시 성산읍 성산리 140	
7	성산읍 오조리	652-1	652-1	도	4	4	m ²	송*신	사정토지	
8	성산읍 오조리	652	652-2	묘	456	78	m ²	송*무	제주시 동광로17길 33(일도이동)	
9	성산읍 오조리	651-1	651-6	전	7,197	303	m ²	김*용	경기도 성남시 분당구 판교역로 145, 201동 1301호 (백현동,알파돔시티판교알파리움)	
10	성산읍 오조리	640	640-3	전	479	211	m ²	강*홍	서귀포시 표선면 표선백사로58번길 17, 301호	
11	성산읍 오조리	636-2	636-2	도	106	106	m ²	오*식	서귀포시 성산읍 한도로 21	
12	성산읍 오조리	635-2	635-4	전	209	157	m ²	강*순	부산 영도구 상리해안5길 35(동삼동)	
13	성산읍 오조리	634-2	634-2	전	41	41	m ²	오*은	제주시 원남6길 55, 106동 301호 (도남동,부웅크리스탈)	
14	성산읍 오조리	632	632-2	묘	2,910	138	m ²	제주부씨대중회	제주시 중앙로 186-1(이도일동)	
15	성산읍 오조리	632-1	632-1	도	2	2	m ²	제주부씨대중회	제주시 중앙로 186-1(이도일동)	
16	성산읍 오조리	633	633-3	전	565	204	m ²	제주부씨대중회	제주시 중앙로 186-1(이도일동)	

도보 제853호 2020년 04월 29일(수요일)

연번	소재지	지번		지목	지적		단위	소유자		비고
		당초	분할		당초	편입		성명	주소	
17	성산읍 오조리	619	619	묘	13	13	m ²	부*현	사정토지	
18	성산읍 오조리	629	629-1	전	2,872	237	m ²	홍*환	서귀포시 성산읍 오조로41번길 20-11	지분 1/2
								홍*문	제주시 구남로7길 9, 201호(이도이동,일류빌라)	지분 1/2
19	성산읍 오조리	620-2	620-4	전	580	323	m ²	현*준	서귀포시 성산읍 오조리 824	
20	성산읍 오조리	623	623-3	전	1,833	123	m ²	신*경	경기도 성남시 분당구 하오개로391번길 8-5(운중동)	
21	성산읍 오조리		623-4	전	1,833	36	m ²	신*경	경기도 성남시 분당구 하오개로391번길 8-5(운중동)	
22	성산읍 오조리	622-1	622-5	전	222	192	m ²	홍*필	서귀포시 성산읍 고성오조로 119	
23	성산읍 오조리	624-1	624-1	전	12	12	m ²	배*자	서귀포시 성산읍 한도로 49	
24	성산읍 오조리	554	554-1	전	1,015	110	m ²	강*호	인천 연수구 한나루로105번길 68, 405동 901호 (옥련동,현대아파트)	
25	성산읍 오조리	350	350-1	전	2,450	11	m ²	강*훈	울산 북구 화산로 104, 106동 1503호 (송정동,반도유보라아이비파크)	
26	성산읍 오조리		350-2	전	2,450	79	m ²	강*훈	울산 북구 화산로 104, 106동 1503호 (송정동,반도유보라아이비파크)	
27	성산읍 오조리	348	348-1	묘	145	29	m ²	송*은	사정토지	
28	성산읍 오조리	351-5	351-8	전	532	53	m ²	현*봉	서귀포시 성산읍 한도로 65	
29	성산읍 오조리	351-6	351-6	전	8	8	m ²	강*효	서귀포시 성산읍 한도로 71	
30	성산읍 오조리	351-4	351-7	잡	518	3	m ²	강*효	서귀포시 성산읍 한도로 71	
31	성산읍 오조리	352	352-3	전	4,257	12	m ²	고*순	서귀포시 성산읍 오조로 36	
32	성산읍 오조리	353-2	353-2	도	33	33	m ²	김*정	사정토지	
33	성산읍 오조리	353-1	353-3	묘	96	22	m ²	고*순	서귀포시 성산읍 오조로 36	
34	성산읍 오조리	354-2	354-2	도	102	102	m ²	오본정원	서귀포시 성산읍 오조로 105-22	

도보 제853호 2020년 04월 29일(수요일)

연번	소재지	지번		지목	지적		단위	소유자		비고
		당초	분할		당초	편입		성명	주소	
35	성산읍 오조리	355-4	355-5	도	99	4	m ²	강*춘	서귀포시 성산읍 오조로85번길 14	
36	성산읍 오조리	362-3	362-3	도	24	1	m ²	오*탁	부산 수영구 광안로21번길 54(광안동)	
37	성산읍 오조리	362-1	362-5	전	2,381	392	m ²	이*희	경남 밀양시 초동면 봉황중앙길 10-11	지분 15/45
								오*원	부산 수영구 광안로 12, 104동 3203호 (광안동,광안동SKVIEW)	지분 10/45
								오*화	경남 밀양시 초동면 봉황중앙길 10-11	지분 10/45
								오*현	서울 동작구 동작대로29길 115, 304동 512호 (사당동,사당우성아파트)	지분 10/45
38	성산읍 오조리	363	363-2	묘	531	61	m ²	강*진	경기도 안산시 상록구 석호로 204, 501호 (사동,엘리지움)	지분 149/531
								기쁨의교회	경기도 시흥시 신천로65, 3층(신천동)	지분 149/531
								강*현	인천 남동구 에코중앙로 96, 906동 201호 (논현동,에코메트로한화꿈에그린아파트)	지분 149/531
								강*룡	제주시 은수길 7-20, 2203호(연동,카멜리아힐)	지분 84/531
39	성산읍 오조리	364-2	364-8	전	3,039	134	m ²	강*무	제주시 노형동 943 연립주택 바동 102호	
40	성산읍 오조리	364-1	364-7	전	2,075	149	m ²	오*자	서귀포시 성산읍 일주동로4120번길 23-17	
41	성산읍 오조리	365-1	365-4	전	1,206	210	m ²	유*연	부산 동래구 온천동 1129-2 온천화신아파트 2-1203	
42	성산읍 오조리	366-3	366-6	전	1,854	81	m ²	오*탁	서귀포시 성산읍 오조리 107	
43	성산읍 오조리	367-5	367-6	대	686	54	m ²	강*선	서귀포시 성산읍 한도로 109	
44	성산읍 오조리	325-5	325-5	대	48	48	m ²	김*심	서귀포시 성산읍 고성중앙로46번길 9, 302호	
45	성산읍 오조리	325-4	325-7	대	595	66	m ²	곽*수	서귀포시 성산읍 한도로 113	
46	성산읍 오조리	11-4	11-4	전	26	26	m ²	강*덕	서귀포시 성산읍 한도로 117	
47	성산읍 오조리	11	11-5	대	988	15	m ²	강*덕	서귀포시 성산읍 한도로 117	

도보 제853호 2020년 04월 29일(수요일)

연번	소재지	지번		지목	지적		단위	소유자		비고
		당초	분할		당초	편입		성명	주소	
48	성산읍 오조리	11-3	11-3	전	20	20	m ²	강*덕	서귀포시 성산읍 한도로 117	
49	성산읍 오조리	10	10-7	임	218	37	m ²	고*근	서귀포시 성산읍 성산중앙로 70-4	
50	성산읍 오조리	6-3	6-3	임	66	66	m ²	강*훈	서귀포시 성산읍 한도로 129	
51	성산읍 오조리	6-4	6-4	도	11	11	m ²	강*훈	서귀포시 성산읍 한도로 129	
52	성산읍 오조리	6-5	6-5	임	24	24	m ²	강*훈	서귀포시 성산읍 한도로 129	
53	성산읍 오조리	5	5-1	임	7,564	54	m ²	사회복지법인 제주원	제주시 도근내길 42(내도동)	
54	성산읍 오조리	1310-1	1310-9	전	4,358	20	m ²	김*호	제주시 비월길 14,501호(연동,연동3차미화주택)	
55	성산읍 오조리	654	654-3	전	6,801	156	m ²	송*자	제주시 고마로19길 29, 가동 201호 (일도이동,대창빌라)	지분 1/10
								송*천	제주시 연신로 72(이도이동)	지분 8/10
								최*희	제주시 연신로 72(이도이동)	지분 1/10
56	성산읍 오조리	651-2	651-7	전	856	105	m ²	박*범	제주시 기와4길 48-1, 101동 402호 (영평동,영평초록빌)	
57	성산읍 오조리	639-2	639-4	전	1,047	30	m ²	고*삼	서귀포시 성산읍 오조로80번길 11	
58	성산읍 오조리	639	639-3	창	401	19	m ²	고*삼	서귀포시 성산읍 오조로80번길 11	
59	성산읍 오조리	640-2	640-4	전	234	82	m ²	고*삼	서귀포시 성산읍 오조로80번길 11	
60	성산읍 오조리	636	636-5	전	1,254	97	m ²	고*삼	서귀포시 성산읍 서성일로1243번길 7, 에이동 101호 (창명빌라)	
61	성산읍 오조리	635	635-3	전	767	100	m ²	강*순	서귀포시 성산읍 온평상하로 11	
62	성산읍 오조리	634-3	634-3	전	77	77	m ²	김*진	서귀포시 성산읍 한도로 32	
63	성산읍 오조리	634-4	634-4	전	10	10	m ²	김*진	서귀포시 성산읍 한도로 32	
64	성산읍 오조리	634-5	634-5	전	25	25	m ²	김*진	서귀포시 성산읍 한도로 32	

도보 제853호 2020년 04월 29일(수요일)

연번	소재지	지번		지목	지적		단위	소유자		비고
		당초	분할		당초	편입		성명	주소	
65	성산읍 오조리	633-2	633-4	전	10	9	m ²	고*보	서귀포시 성산읍 오조로41번길 17-6	
66	성산읍 오조리	618-1	618-6	전	492	81	m ²	김*화	제주시 신대로5길 37(연동)	
67	성산읍 오조리	620	620-3	전	1,291	167	m ²	고*차	서귀포시 성산읍 일출로 274-1	
68	성산읍 오조리	621-1	621-1	도	31	31	m ²	강*순	사정토지	
69	성산읍 오조리	621	621-2	묘	61	25	m ²	강*순	사정토지	
70	성산읍 오조리	622-4	622-6	전	16	12	m ²	홍*필	서귀포시 성산읍 고성오조로 119	
71	성산읍 오조리	559-2	559-5	도	20	8	m ²	오*규	서귀포시 성산읍 오조로 101	
72	성산읍 오조리	559-3	559-3	도	1	1	m ²	오*생	사정토지	
73	성산읍 오조리	559-1	559-4	전	678	14	m ²	오*생	제주시 도남동 852-15	
74	성산읍 오조리	555	555-2	전	571	85	m ²	강*우	제주시 동화로1길 39, 203동 602호 (화북일동,화북2아파트)	
75	성산읍 오조리	273-1	273-6	전	1,936	177	m ²	김*선	서귀포시 성산읍 오조로 63	
76	성산읍 오조리	273-5	273-8	전	1,712	7	m ²	현*출	제주시 신설로 55, 108동 1004호 (이도이동,제주이도한일베라체)	
77	성산읍 오조리	273-2	273-3	잡	961	56	m ²	현*출	제주시 신설로 55, 108동 1004호 (이도이동,제주이도한일베라체)	
78	성산읍 오조리	343-4	343-4	도	12	12	m ²	김*선	서귀포시 성산읍 한도로 68	
79	성산읍 오조리	343-5	343-5	도	10	10	m ²	김*선	서귀포시 성산읍 한도로 68	
80	성산읍 오조리	343-7	343-7	전	16	16	m ²	김*선	서귀포시 성산읍 한도로 68	
81	성산읍 오조리	345-4	345-4	전	154	154	m ²	공*득	제주시 연화로 16, 105동 1205호 (노형동,해오름아파트)	
82	성산읍 오조리	341-1	341-5	전	3,297	112	m ²	강*열	제주시 오복6길 7(이도이동)	
83	성산읍 오조리	341-4	341-6	전	109	8	m ²	강*열	제주시 오복6길 7(이도이동)	

도보 제853호 2020년 04월 29일(수요일)

연번	소재지	지번		지목	지적		단위	소유자		비고
		당초	분할		당초	편입		성명	주소	
84	성산읍 오조리	338-6	338-12	전	155	11	㎡	오*희	서귀포시 성산읍 한도로 80	
85	성산읍 오조리	338-7	338-7	전	23	23	㎡	오*희	서귀포시 성산읍 한도로 80	
86	성산읍 오조리	338-8	338-8	전	24	24	㎡	오*희	서귀포시 성산읍 한도로 80	
87	성산읍 오조리	338-10	338-10	도	72	72	㎡	오*희	서귀포시 성산읍 한도로 80	
88	성산읍 오조리	338-5	338-11	전	34	17	㎡	이*근	서귀포시 성산읍 성산중앙로64번길 5-4	
89	성산읍 오조리	337-5	337-5	전	101	101	㎡	양*생	제주시 진서로 55, 702호 (화북일동,뜨레향아파트)	
90	성산읍 오조리	337-3	337-3	도	15	15	㎡	양*생	제주시 진서로 55, 702호 (화북일동,뜨레향아파트)	
91	성산읍 오조리	337-2	337-6	전	47	7	㎡	양*생	제주시 진서로 55, 702호 (화북일동,뜨레향아파트)	
92	성산읍 오조리	336	336-3	묘	308	28	㎡	신천강씨오조리 도기공파종친회	서귀포시 성산읍 오조로100번길 6-8	
93	성산읍 오조리	335-1	335-1	전	128	128	㎡	이*남	서귀포시 성산읍 성산중앙로19번길 11	지분 1/2
								고*성	서귀포시 성산읍 일출로255번길 5	지분 1/2
94	성산읍 오조리	334-1	334-4	전	2,240	209	㎡	강*식	서귀포시 성산읍 시흥하동로68번길 7-3	
95	성산읍 오조리	333-1	333-4	전	2,198	184	㎡	송*호	서귀포시 성산읍 오조로 105-12	지분 1/2
								윤*욱	서귀포시 대청로 34, 102동 1001호 (강정동,제주강정유승한내들퍼스트오션)	지분 1/2
96	성산읍 오조리	323	323	전	317	317	㎡	이*홍	제주시 아란9길 22, 106동 1106호 (아라일동,제주아라케이시시스템위첸)	지분 1/2
								김*욱	서울 광진구 구의강변로 11, 2동 106호 (자양동,한양아파트)	지분 1/2
97	성산읍 오조리	13-4	13-4	대	98	98	㎡	박*민	서귀포시 성산읍 수산서남로79번길 114-7, 2동	
98	성산읍 오조리	13-6	13-6	전	29	29	㎡	강*란	서귀포시 성산읍 한도로 116-1	
99	성산읍 오조리	13-7	13-7	전	25	25	㎡	강*희	서귀포시 오조로 11	

도보 제853호 2020년 04월 29일(수요일)

연번	소재지	지번		지목	지적		단위	소유자		비고
		당초	분할		당초	편입		성명	주소	
100	성산읍 오조리	13-2	13-8	대	992	65	m ²	홍*표	서귀포시 성산읍 한도로 120	
101	성산읍 오조리	10-5	10-5	임	39	39	m ²	오*영	제주시 구좌읍 문주란로3번길 30-5	
102	성산읍 오조리	10-4	10-4	임	28	28	m ²	오*영	제주시 구좌읍 문주란로3번길 30-5	
103	성산읍 오조리	10-6	10-6	임	35	35	m ²	오*영	제주시 구좌읍 문주란로3번길 30-5	
104	성산읍 오조리	7-2	7-4	임	2,143	205	m ²	송*진	부산 남구 수영로 315(대연동)	

○토지조서

성산 도시계획도로(대로 2-4-2호선) 개설사업

연번	소재지	지번		지목	지적		단위	소유자		비고
		당초	분할		당초	편입		성명	주소	
1	성산읍 고성리	1318	1318-2	임	158	1	m ²	고*화	사정토지	
2	성산읍 고성리	1317-1	1317-3	과	469	705	m ²	오*훈	남제주군 성산읍 고성리 1511	
3	성산읍 고성리	1551-3	1551-4	과	998	372	m ²	한*현	서울 서초구 주흥5길 19(반포동)	지분 1/2
								김*숙	서귀포시 성산읍 산성효자로 66	지분 1/2 근저당권
4	성산읍 고성리	1552-3	1552-7	과	1,977	567	m ²	김*만	서귀포시 성산읍 고성리 1432	
5	성산읍 고성리	1552-2	1552-6	과	453	109	m ²	정*중	남제주군 성산읍 고성리 1422-3	
6	성산읍 고성리	1552-1	1552-5	과	268	7	m ²	정*중	남제주군 성산읍 고성리 1422-3	
7	성산읍 고성리	1560	1560-1	묘	1,203	413	m ²	오*근	남제주군 성산읍 고성리 1080	
8	성산읍 고성리	1561	1561-1	과	403	200	m ²	조*휴	서울 종로구 송인동 1419-2	지분 1/2

도보 제853호 2020년 04월 29일(수요일)

연번	소재지	지번		지목	지적		단위	소유자		비고
		당초	분할		당초	편입		성명	주소	
								오*숙	제주시 삼도일동 317-24 성원주택 201호	지분 1/2
9	성산읍 고성리	1562-1	1562-6	전	2,807	710	m ²	홍*문	서귀포시 성산읍 고성리 1471	
10	성산읍 고성리	1562-3	1562-8	전	2,433	547	m ²	홍*문	서귀포시 성산읍 고성리 1471	
11	성산읍 고성리	1563-1	1563-6	전	1,905	404	m ²	고*순	제주시 국기로 14, 104동 401호(연동,대림아파트)	지분1/2 가압류,근저당권,지상권
								고*윤	서귀포시 성산읍 수송로 19	
12	성산읍 고성리	1564-1	1564-3	임	3,660	56	m ²	박*용	서울 강남구 압구정동 193-3 현대아파트 85동 506호	현황 : 일부 '전'
13			1564-4	임		153	m ²	박*용	서울 강남구 압구정동 193-3 현대아파트 85동 506호	현황 : 일부 '전'
14	성산읍 고성리	2207-1	2207-3	전	138	118	m ²	장*석	남제주군 성산읍 고성리 1180-7	
15	성산읍 고성리	2207	2207-2	잡	467	233	m ²	장*석	남제주군 성산읍 고성리 1180-7	
16	성산읍 고성리	2206-1	2206-3	전	1,937	862	m ²	양*용	제주시 도남동 73-5 원영빌라 301	
17	성산읍 고성리	2205	2205-1	임	1,997	15	m ²	정*명	서울 강동구 잠실동 101-1 우성아파트 10동 1301호	
18	성산읍 고성리	2206-2	2206-6	임	463	254	m ²	김*형	제주시 건입동 666 한도맨션 에이-202	
19	성산읍 고성리	2208-1	2208-4	과	1,858	49	m ²	정*원	남제주군 성산읍 고성리 2195	
20	성산읍 고성리	2208-2	2208-5	과	1,130	56	m ²	정*원	남제주군 성산읍 고성리 2195	
21	성산읍 고성리	2221-1	2221-3	전	1,802	652	m ²	정*기	경기도 성남시 수정구 산성대로437번길 7, 107동 401호 (단대동,푸르지오)	
22	성산읍 고성리	2221-2	2221-5	묘	102	35	m ²	정*오	남제주군 성산읍 고성리 2082	
23	성산읍 고성리	2220	2220-1	과	992	331	m ²	김*환	남제주군 성산읍 고성리 2233	
24	성산읍 고성리	2219	2219-1	전	1,752	240	m ²	송*숙	서울 동작구 대방동 50-1 대림아파트 105동 1901호	지분 1/2

도보 제853호 2020년 04월 29일(수요일)

연번	소재지	지번		지목	지적		단위	소유자		비고
		당초	분할		당초	편입		성명	주소	
								옥*무	경기도 성남시 분당구 중앙공원로 53, 130동 1303호 (서현동,삼성아파트)	지분 1/2
25	성산읍 고성리	2217	2217-1	대	1,018	354	m ²	김*환	남제주군 성산읍 고성리 2233	
26	성산읍 고성리	2216	2216-1	전	853	206	m ²	김*주	강원도 원주시 모란1길 51, 103동 704호 (단계동,단계이안아파트)	
27	성산읍 고성리	2215	2215-1	묘	198	157	m ²	이*근	사정토지	
28	성산읍 고성리	2214	2214-1	묘	962	167	m ²	정*유	남제주군 성산읍 고성리 2135	
29	성산읍 고성리	2212-4	2212-7	임	965	205	m ²	정*흔	제주시 남광로 181, 304동 108호 (일도이동,대유대림아파트)	현황 : 과수원 근저당권지상권
30	성산읍 고성리	2213	2123-1	전	1,835	40	m ²	박*월	서울 강동구 상암로 225, 5동 206호(명일동,삼익아파트)	
31	성산읍 고성리	2255-2	2255-5	임	585	33	m ²	정*일	남제주군 성산면 고성리 2194	현황 : 과수원
32	성산읍 고성리	2255-1	2255-3	과	2,631	736	m ²	정*일	남제주군 성산면 고성리 2194	
33	성산읍 고성리	2254-2	2254-3	임	1,226	588	m ²	하*수	안양시 호계동 999-25 일신아파트 6동 205호	
34	성산읍 고성리	2242	2242-1	임	2,264	55	m ²	고성리마을회	서귀포시 성산읍 서성일로1222번길 36	
35	성산읍 고성리	2253-1	2253-3	전	1,560	14	m ²	김*수	남제주군 성산면 고성리 2094	
36	성산읍 고성리	2253-2	2253-4	임	1,104	24	m ²	박*구	서울 종로구 누상동 29-9	
37	성산읍 고성리	2252-2	2252-4	과	1,180	596	m ²	현*용	서귀포시 성산읍 서성일로1222번길 37-3	
38	성산읍 고성리	2252-1	2252-3	과	2,390	184	m ²	현*용	서귀포시 성산읍 서성일로1222번길 37-3	
39	성산읍 고성리	2251-3	2251-4	임	2,278	388	m ²	정*우	남제주군 성산읍 고성리 2421	현황 : 과수원
40	성산읍 고성리	2248	2248-1	전	1,309	31	m ²	고*자	제주시 용담일동 17	
41			2248-2	전		15	m ²	*		
42	성산읍 고성리	2250	2250-1	전	1,554	905	m ²	고*자	제주시 용담일동 17	

도보 제853호 2020년 04월 29일(수요일)

연번	소재지	지번		지목	지적		단위	소유자		비고
		당초	분할		당초	편입		성명	주소	
43	성산읍 고성리	2249	2249-3	전	450	9	㎡	정*창	제주시 화삼로 167, 308동 804호 (삼양이동,제주삼화사랑으로부영3차)	
44	성산읍 고성리	2249-1	2249-4	전	622	346	㎡	정*창	제주시 화삼로 167, 308동 804호 (삼양이동,제주삼화사랑으로부영3차)	
45	성산읍 고성리	2246-2	2246-7	전	1,267	133	㎡	에덴종합건설 주식회사	제주시 연동 2329-1	
46	성산읍 고성리	2143	2143-2	전	1,335	357	㎡	정*숙	창원시 대방동 336-7	
47	성산읍 고성리	2144-1	2144-4	전	1,338	57	㎡	정*희	제주시 화북일동 1964-2 삼부맨션 나-104	
48	성산읍 고성리	2141	2141-1	전	1,808	371	㎡	박*권	서귀포시 성산읍 산성효자로 48	
49	성산읍 고성리	2142	2142-1	묘	149	7	㎡	김*하	사정토지	
50	성산읍 고성리	2140	2140-1	전	2,793	391	㎡	김*수	남제주군 성산읍 고성리 2094	
51	성산읍 고성리	2446	2446-1	과	2,178	10	㎡	정*평	남제주군 성산읍 고성리 1095-1	지분 30/659
								최*언	서울 서초구 반포동 949 반포아파트 103동 103호	지분 629/659
52	성산읍 고성리		2446-2	과		1	㎡	정*평	남제주군 성산읍 고성리 1095-1	지분 30/659
								최*언	서울 서초구 반포동 949 반포아파트 103동 103호	지분 629/659
53	성산읍 고성리	2138	2138-1	과	1,980	532	㎡	박*숙	서귀포시 성산읍 독자봉로 5-12	
54	성산읍 고성리	2137	2137-1	전	1,164	84	㎡	정*권	남제주군 성산읍 고성리 2085	현황 : 과수원
55	성산읍 고성리	2136-1	2136-3	전	1,051	405	㎡	군위오씨창울 공파중중회	남제주군성산읍 고성리 322-6	
56	성산읍 고성리	2134-2	2134-10	전	2,197	7	㎡	오*진	서울 영등포구 양평동2가 1-2 양평동월드메르디앙오피스텔1306	현황 : 전 지분1206/2197
								오*훈	서울 양천구 신정동 328 목동신시가지아파트 1330-108	지분 991/2197
57	성산읍 고성리	2135	2135-1	전	1,352	430	㎡	오*하	남제주군 성산읍 고성리 2230	현황 : 일부'과수원'
58	성산읍 고성리	2132	2132-2	전	820	500	㎡	부*자	제주시 남광북3길 42-2(이도이동)	현황 : 과수원
59	성산읍 고성리	2133	2133-2	대		44	㎡	강*순	서귀포시 성산읍 서성일로 1129	

○토지조사

성산 도시계획도로(대로 2-4-12호선) 개설사업

연번	소재지	지번		지목	지적		단위	소유자		비고
		당초	분할		당초	편입		성명	주소	
1	수산리	271	271-3	과	196	353	m ²	제주특별자치도	교육감	
2	수산리	267-3	267-7	과	143	143	m ²	제주특별자치도	교육감	
3	수산리	272-2	272-12	과	663	663	m ²	고*길	서귀포시 성산읍 수시로10번길 14-3	
4	수산리	272-1	272-10	전	694	694	m ²	한*울	제주시 태성로4길 24-7(일도이동)	현황 : 과
5	수산리	264-1	264-4	대	19	19	m ²	한*진	서귀포시 성산읍 서성일로1047번길 24	근저당 / 지상권
6	수산리	264-1	264-3	대	89	89	m ²	한*진	서귀포시 성산읍 서성일로1047번길 24	근저당 / 지상권
7	수산리	263-1	263-4	대	285	285	m ²	한*진	서귀포시 성산읍 서성일로1047번길 24	근저당 / 지상권
8	수산리	263-3	263-5	과	392	392	m ²	한*진	서귀포시 성산읍 서성일로1047번길 24	근저당 / 지상권
9	수산리	262	262-1	전	346	346	m ²	고*길	서귀포시 성산읍 수시로10번길 14-3	
10	수산리	260	260-1	전	1	1	m ²	고*길	서귀포시 성산읍 수시로10번길 14-3	
11	수산리	261	261-1	전	164	164	m ²	한*울	서울특별시 강서구 화곡로66길 36, 에이동 506호 (등촌동, 플러스트윈빌)	
12	수산리	314-3	314-10	전	420	420	m ²	한*울	서울특별시 강서구 화곡로66길 36, 에이동 506호 (등촌동, 플러스트윈빌)	
13	수산리	314-7	314-12	전	525	525	m ²	채*혜	제주시 삼성로 86-1(일도이동)	현황 : 과 근저당
14	수산리	314-1	314-8	과	291	291	m ²	오*구	서귀포시 성산읍 수시로10번길 4	
15	수산리	320	320-2	전	739	739	m ²	오*홍	서귀포시 성산읍 수시로22번길 12	현황 : 과
16	수산리	319	319-2	대	245	245	m ²	오*홍	서귀포시 성산읍 수시로22번길 12	
17	수산리	321	321-1	대	143	143	m ²	김*생	서귀포시 성산읍 수시로22번길 14-1	
18	수산리	322	322-3	대	311	311	m ²	강*용	서귀포시 성산읍 수시로22번길 18	

도보 제853호 2020년 04월 29일(수요일)

연번	소재지	지번		지목	지적		단위	소유자		비고
		당초	분할		당초	편입		성명	주소	
19	수산리	390	390-2	과	258	258	m ²	한*룡	서귀포시 성산읍 수시로22번길 11	
20	수산리	391	391-3	대	49	49	m ²	한*룡	서귀포시 성산읍 수시로22번길 11	
21	수산리	393-1	393-6	전	490	490	m ²	고*일	서울특별시 서대문구 가재울미래로 2, 124동 2303호 (남가좌동, DMC파크뷰자이)	
22	수산리	394	394-1	전	759	759	m ²	고*일	제주시 용담삼동 505, 103동 306호(현대아파트)	
23	수산리	395	395-1	과	60	60	m ²	오*생	서귀포시 성산읍 일출로 14-8	지분 1/3
								오*운	부산광역시 사하구 괴정로100번길 34, 3동 501호 (당리동, 거성파크빌)	지분 1/3
								오*선	서귀포시 성산읍 산성호자로 240	지분 1/3
24	수산리	396	396-1	대	1,167	1,167	m ²	고*철	경기도 성남시 분당구 대왕판교로606번길 10, 101동 1104호(백현동, 알파돔시티 판교알파리움)	지분 1/4
								고*근	서귀포시 성산읍 고성오조로 58	지분 1/4
								고*금	전라북도 익산시 인북로 334, 110동 405호 (신동, 익산금호어울림아파트)	지분 1/4
								고*현	경상북도 포항시 남구 지곡로 20, 1동 1704호(효자동, 승리아파트)	지분 1/4
25	수산리	399-1	399-3	전	304	304	m ²	오*휴	제주시 삼성로1길 45-1	
26	수산리	399-2		도로	69	69	m ²	오*모	사정토지	

○토지조서

화순 도시계획도로(대로 2-5-2호선) 개설사업

연번	소재지	지번		지목	지적		단위	소유자		비고
		당초	분할		당초	편입		성명	주소	
1	안덕면 화순리	337-13		도	43	30	m ²	국(건설교통부)		국*)
2	안덕면 화순리	337-14		도	56	9	m ²	국(건설교통부)		
3	안덕면 화순리	337-24	337-15	대	53	53	m ²	오*자	서귀포시 안덕면 화순리 337-15	
4	안덕면 화순리	337-23	337-9	대	1	1	m ²	김*선	서귀포시 안덕면 화순리 1298-5	
5	안덕면 화순리	337-25	337-16	대	52	52	m ²	유*충 외1인	서귀포시 안덕면 화순중앙로95, 1동 704호(엘림피렌체아파트)	
6	안덕면 화순리	337-22	337-8	대	50	50	m ²	고*일	서귀포시 안덕면 화순중앙로66	
7	안덕면 화순리	333-3		전	10	10	m ²	국(건설교통부)		
8	안덕면 화순리	337-2		도	327	117	m ²	송*표	서귀포시 대정읍 신평리 617	
9	안덕면 화순리	333-2		도	258	258	m ²	송*표	서귀포시 대정읍 신평리 617	
10	안덕면 화순리	337-6		전	13	13	m ²	양*기	서귀포시 안덕면 화순리333-6	
11	안덕면 화순리	333-18	333-6	대	140	140	m ²	양*기	서귀포시 안덕면 화순리 333-6	
12	안덕면 화순리	333-11		전	24	24	m ²	양*기	서귀포시 안덕면 화순로 97	
13	안덕면 화순리	332-12	332-1	대	30	30	m ²	박*영	서귀포시 안덕면 화순중앙로	
14	안덕면 화순리	337-26	337-17	대	41	41	m ²	고*일	서귀포시 안덕면 화순중앙로 66	
15	안덕면 화순리	337-12	337-8	전	7	7	m ²	고*식	서귀포시 안덕면 화순리 333	
16	안덕면 화순리	337-4		도	36	36	m ²	송*표	서귀포시 대정읍 신평리 617	
17	안덕면 화순리	333-7		도	69	69	m ²	양*기	서귀포시 안덕면 화순로 97	

도보 제853호 2020년 04월 29일(수요일)

연번	소재지	지번		지목	지적		단위	소유자		비고
		당초	분할		당초	편입		성명	주소	
18	안덕면 화순리	332-14	332-6	대	3	3	㎡	화순리마을회	서귀포시 안덕면 화순리 332-2	
19	안덕면 화순리	332-13	332-2	대	2	2	㎡	화순리마을회	서귀포시 안덕면 화순리 332-2	
20	안덕면 화순리	338-5	338-2	대	44	44	㎡	임*자	서귀포시 안덕면 화순리 328	
21	안덕면 화순리	338-3		도	7	7	㎡	강*국	서귀포시 안덕면 화순리 338	
22	안덕면 화순리	338-4		도	3	3	㎡	강*국	서귀포시 안덕면 화순리 338	
23	안덕면 화순리	338-1		도	102	102	㎡	강*운		
24	안덕면 화순리	1928		도	81,953	282	㎡	국(국토교통부)		
25	안덕면 화순리	330-2		도	13	13	㎡	양*권		
26	안덕면 화순리	330-4		전	73	73	㎡	고*순	서귀포시 안덕면 화순리 951	
27	안덕면 화순리	330-6	330-3	전	29	29	㎡	고*순	서귀포시 안덕면 화순리 951	
28	안덕면 화순리	339-13	339-2	대	27	27	㎡	현*자 외4인	서귀포시 안덕면 화순리 339-2	
29	안덕면 화순리	339-3		도	53	53	㎡	강*국	서귀포시 안덕면 화순리 338	
30	안덕면 화순리	339-1		도	36	36	㎡	강*운		
31	안덕면 화순리	339-9		대	73	4	㎡	현*자 외4인	서귀포시 안덕면 화순리 339-2	
32	안덕면 화순리	331-2		도	92	92	㎡	양*권		
33	안덕면 화순리	331-4		도	33	33	㎡	이*현	서귀포시 안덕면 화순리 366	
34	안덕면 화순리	331-6	331-1	대	15	15	㎡	이*정	서귀포시 안덕면 동광로 100번길 25-21	
35	안덕면 화순리	331-7	331-5	대	20	20	㎡	이*자	서귀포시 안덕면 화순리 331-5	

도보 제853호 2020년 04월 29일(수요일)

연번	소재지	지번		지목	지적		단위	소유자		비고
		당초	분할		당초	편입		성명	주소	
36	안덕면 화순리	331-3		도	7	2	㎡	이*현	서귀포시 안덕면 화순리 366	
37	안덕면 화순리	340-9		전	149	1	㎡	제주특별자치도 외1 인		
38	안덕면 화순리	340-3		도	20	20	㎡	강*국	서귀포시 안덕면 화순리 338	
39	안덕면 화순리	346		잡	40	40	㎡	제주특별자치도		
40	안덕면 화순리	344-7		도	254	254	㎡	이*언	서귀포시 안덕면 화순리 369	
41	안덕면 화순리	344-10		도	10	10	㎡	이*언	서귀포시 안덕면 화순리 369	
42	안덕면 화순리	344-2		도	473	473	㎡	양*언		
43	안덕면 화순리	344-8		도	99	99	㎡	이*언	서귀포시 안덕면 화순리 369	
44	안덕면 화순리	344-18	344-11	대	22	22	㎡	박*남	서귀포시 안덕면 화순리 344-11	
45	안덕면 화순리	344-17	344-9	대	17	17	㎡	박*호	서귀포시 안덕면 화순리 449	
46	안덕면 화순리	344-16	344-1	대	20	20	㎡	이*언	서귀포시 안덕면 화순리 369	
47	안덕면 화순리	344-19	344-12	대	8	8	㎡	이*언	서귀포시 안덕면 화순리 369	
48	안덕면 화순리	343-1		도	33	33	㎡	강*호	서귀포시 안덕면 화순리 343-2	
49	안덕면 화순리	343-3		도	60	60	㎡	강*호	서귀포시 안덕면 화순리 343-2	
50	안덕면 화순리	343-4		도	10	10	㎡	강*호	서귀포시 안덕면 화순리 333	
51	안덕면 화순리	349-9		도	13	13	㎡	성*길		
52	안덕면 화순리	349-7		도	142	142	㎡	성*길		
53	안덕면 화순리	349-4		도	291	291	㎡	강*풍	서귀포시 대정읍 보성리 1616	

도보 제853호 2020년 04월 29일(수요일)

연번	소재지	지번		지목	지적		단위	소유자		비고
		당초	분할		당초	편입		성명	주소	
54	안덕면 화순리	349-8		도	63	63	㎡	양*수	서귀포시 안덕면 화순리 349-2	
55	안덕면 화순리	355-3		도	20	20	㎡	남제주군		
56	안덕면 화순리	355-2		도	92	92	㎡	신*화	서귀포시 안덕면 화순리 366	
57	안덕면 화순리	353-3		도	3	3	㎡	강*황 외3인	서귀포시 안덕면 화순리 396	
58	안덕면 화순리	354-9	354-3	전	60	60	㎡	정*진 외1인	서귀포시 안덕면 덕수서로 174번길 11	
59	안덕면 화순리	354-6		도	69	69	㎡	김*룡	서귀포시 안덕면 화순리 804	
60	안덕면 화순리	354-5		도	99	99	㎡	김*찬	서귀포시 안덕면 화순리 1058	
61	안덕면 화순리	354-2		도	450	450	㎡	지*세	서귀포시 안덕면 화순리 994	
62	안덕면 화순리	354-4		도	195	195	㎡	김*용	제주시 이도2동 928-11	
63	안덕면 화순리	357-1		도	1,161	8	㎡	남제주군		
64	안덕면 화순리	353-4		도	23	23	㎡	강*황 외3인	서귀포시 안덕면 화순리 396	
65	안덕면 화순리	353-6		도	788	7	㎡	남제주군		
66	안덕면 화순리	365-7		도	20	7	㎡	강*태	남제주군 안덕면 화순리 337-8	
67	안덕면 화순리	363-8		도	20	20	㎡	강*원	서귀포시 안덕면 화순리 365	
68	안덕면 화순리	359-6		도	63	42	㎡	강*풍	서귀포시 대정읍 보성리 1616	
69	안덕면 화순리	359-5		도	46	46	㎡	강*풍	서귀포시 대정읍 보성리 1616	
70	안덕면 화순리	359-2		도	132	132	㎡	강*풍	서귀포시 대정읍 보성리 1616	
71	안덕면 화순리	359-4		도	40	40	㎡	강*풍	서귀포시 대정읍 보성리 1616	

도보 제853호 2020년 04월 29일(수요일)

연번	소재지	지번		지목	지적		단위	소유자		비고
		당초	분할		당초	편입		성명	주소	
72	안덕면 화순리	359-1		전	9	1	㎡	강*풍	서귀포시 대정읍 보성리 1616	
73	안덕면 화순리	358-5		전	17	17	㎡	송*정 외1인	서귀포시 안덕면 화순중앙로94	
74	안덕면 화순리	363-4			3	34	㎡	강*성	서귀포시 안덕면 화순리 365	
75	안덕면 화순리	363-3		도	440	440	㎡	강*명		
76	안덕면 화순리	363-9		도	46	46	㎡	강*원	서귀포시 안덕면 화순리 365	
77	안덕면 화순리	363-15		도	5	5	㎡	제주특별자치도		
78	안덕면 화순리	363-6		도	43	36	㎡	남제주군		
79	안덕면 화순리	363-21	363-17	전	239	239	㎡	제주특별자치도		
80	안덕면 화순리	363-19	363-7	전	17	17	㎡	김*현	제주특별자치도 제주시 구산로1길 9(아라일동)	
81	안덕면 화순리	360-5	360-4	대	12	12	㎡	문*아	제주특별자치도 서귀포시 안덕면 화순임중로37번길 3-10	
82	안덕면 화순리	360-3		도	3	3	㎡	양*운		
83	안덕면 화순리	363-22	363-18	전	52	52	㎡	김*현	제주특별자치도 제주시 구산로1길 9(아라일동)	
84	안덕면 화순리	362-7		도	13	13	㎡	성*평		
85	안덕면 화순리	362-5		도	162	162	㎡	성*평		
86	안덕면 화순리	362-2		도	307	307	㎡	성*평		
87	안덕면 화순리	362-8		도	23	23	㎡	성*평		
88	안덕면 화순리	362-6		도	66	66	㎡	성*평		
89	안덕면 화순리	374-2		도	377	377	㎡	강*황		

도보 제853호 2020년 04월 29일(수요일)

연번	소재지	지번		지목	지적		단위	소유자		비고
		당초	분할		당초	편입		성명	주소	
90	안덕면 화순리	374-5		도	7	7	m ²	강*황	제주특별자치도 서귀포시 안덕면 화순리 366	
91	안덕면 화순리	374-4		도	307	307	m ²	강*황		
92	안덕면 화순리	374-6		도	20	20	m ²	강*황		
93	안덕면 화순리	947-1		도	36	36	m ²	고*천	제주특별자치도 서귀포시 안덕면 화순리 951	
94	안덕면 화순리	375-5		도	145	145	m ²	김*욱	제주특별자치도 서귀포시 안덕면 화순리 395	
95	안덕면 화순리	375-2		도	403	403	m ²	양*사		
96	안덕면 화순리	375-4		도	145	145	m ²	양*국	제주특별자치도 서귀포시 안덕면 화순리 375-1	
97	안덕면 화순리	817-18	817-14	대	115	115	m ²	김*의	제주특별자치도 서귀포시 안덕면 화순리 762	
98	안덕면 화순리	817-1		도	13	13	m ²	이*생	제주특별자치도 서귀포시 안덕면 동광리 230	
99	안덕면 화순리	803-2		도	76	76	m ²	양*출	제주특별자치도 서귀포시 안덕면 화순리 687	
100	안덕면 화순리	803-3		도	36	36	m ²	양*필	제주특별자치도 서귀포시 안덕면 화순리 433	
101	안덕면 화순리	804-2		도	159	159	m ²	양*권		
102	안덕면 화순리	804-3		도	43	43	m ²	현*언	제주특별자치도 서귀포시 안덕면 화순리 629	
103	안덕면 화순리	818-2		도	36	36	m ²	김*중		
104	안덕면 화순리	817-15	817-2	대	35	35	m ²	노*숙	제주특별자치도 서귀포시 안덕면 화순중앙로 124번길 4-1	
105	안덕면 화순리	817-17	817-13	대	116	116	m ²	현*송 외1인	제주특별자치도 서귀포시 안덕면 화순리 817-2	
106	안덕면 화순리	817-16	817-5	대	44	44	m ²	김*희	제주특별자치도 서귀포시 안덕면 화순중앙로 122	
107	안덕면 화순리	817-8		도	152	37	m ²	남제주군		

도보 제853호 2020년 04월 29일(수요일)

연번	소재지	지번		지목	지적		단위	소유자		비고
		당초	분할		당초	편입		성명	주소	
108	안덕면 화순리	817-3		도	307	307	m ²	이*생	제주특별자치도 서귀포시 안덕면 동광리 230	
109	안덕면 화순리	817-9		도	69	69	m ²	이*생	제주특별자치도 서귀포시 안덕면 동광리 230	
110	안덕면 화순리	816-7		도	36	36	m ²	양*필	제주특별자치도 서귀포시 안덕면 창천리 66	
111	안덕면 화순리	816-5		도	245	15	m ²	남제주군		
112	안덕면 화순리	816-8		도	16	16	m ²	양*필	제주특별자치도 서귀포시 안덕면 창천리 66	
113	안덕면 화순리	816-2		도	136	136	m ²	양*필	제주특별자치도 서귀포시 안덕면 창천리 66	
114	안덕면 화순리	816-3		대	13	13	m ²	양*필	제주특별자치도 서귀포시 안덕면 창천리 66	
115	안덕면 화순리	814-3		도	106	106	m ²	국(건설교통부)		
116	안덕면 화순리	814-2		도	327	327	m ²	지*오	제주특별자치도 서귀포시 안덕면 화순리 999	
117	안덕면 화순리	814-4		도	66	66	m ²	장*도	제주특별자치도 서귀포시 안덕면 화순리 814	
118	안덕면 화순리	825-6		대	36	36	m ²	김*순	제주특별자치도 제주시 삼도일동 300-10	
119	안덕면 화순리	825-4		도	126	126	m ²	김*진	제주특별자치도 제주시 삼도일동 300-10	
120	안덕면 화순리	825-5		도	66	66	m ²	김*진	제주특별자치도 제주시 삼도일동 300-10	
111	안덕면 화순리	816-5		도	245	15	m ²	남제주군		
112	안덕면 화순리	816-8		도	16	16	m ²	양*필	제주특별자치도 서귀포시 안덕면 창천리 66	
113	안덕면 화순리	816-2		도	136	136	m ²	양*필	제주특별자치도 서귀포시 안덕면 창천리 66	
114	안덕면 화순리	816-3		대	13	13	m ²	양*필	제주특별자치도 서귀포시 안덕면 창천리 66	
115	안덕면 화순리	814-3		도	106	106	m ²	국(건설교통부)		

도보 제853호 2020년 04월 29일(수요일)

연번	소재지	지번		지목	지적		단위	소유자		비고
		당초	분할		당초	편입		성명	주소	
116	안덕면 화순리	814-2		도	327	327	m ²	지*오	제주특별자치도 서귀포시 안덕면 화순리 999	
117	안덕면 화순리	814-4		도	66	66	m ²	장*도	제주특별자치도 서귀포시 안덕면 화순리 814	
118	안덕면 화순리	825-6		대	36	36	m ²	김*순	제주특별자치도 제주시 삼도일동 300-10	
119	안덕면 화순리	825-4		도	126	126	m ²	김*진	제주특별자치도 제주시 삼도일동 300-10	
120	안덕면 화순리	825-5		도	66	66	m ²	김*진	제주특별자치도 제주시 삼도일동 300-10	
121	안덕면 화순리	825-3		제	109	35	m ²	국(건설부)		
122	안덕면 화순리	2132		도	321	121	m ²	국(국토교통부)		
123	안덕면 화순리	813-2		도	89	89	m ²	강*륜	제주특별자치도 안덕면 화순리 317	
124	안덕면 화순리	Mar-28		도	7373	190	m ²	국(건설교통부)		

안덕(화순) 도시계획도로(소로2-13호선) 개설사업

연번	소재지	지번		지목	면적		단위	소유자	
		당초	분할(편입)		당초	분할(편입)		성명	주소
소계	24	당초	분할(편입)		당초	분할(편입)			
1	안덕면 화순리	1030	1030-1	전	1485	273	m ²	성★일	서귀포시 안덕면 화순해안로 20
2	안덕면 화순리	1040-3	1040-6	과	2079	76	m ²	문★찬	서울특별시 강남구 역삼로 306, 101동 1204호 (역삼동, 개나리래미안)
3	안덕면 화순리	1039	1039-1	전	932	164	m ²	지★인	서귀포시 안덕면 화순로 140
4	안덕면 화순리	1035-3	1035-4	전	959	220	m ²	지★인	서귀포시 안덕면 화순로 140
5	안덕면 화순리	1034-1	1034-3	전	450	176	m ²	김★숙	서귀포시 안덕면 서광동로25번길 44
6	안덕면 화순리	1004	1004-3	대	526	47	m ²	지★현	서귀포시 안덕면 화순해안로 9

도보 제853호 2020년 04월 29일(수요일)

연번	소재지	지번		지목	면적		단위	소유자	
		당초	분할 (편입)		당초	분할 (편입)		성명	주소
7	안덕면 화순리	1005	1005-3	대	793	231	㎡	지★후	서귀포시 안덕면 화순리 1005
8	안덕면 화순리	999	999-1	대	883	210	㎡	김★열	서귀포시 안덕면 화순리 999
9	안덕면 화순리	1001	1001-1	대	684	3	㎡	지★윤	제주시 신대로20길 46, 303호(연동,연동가나히닉스1)
10	안덕면 화순리	1000	1000-1	전	413	78	㎡	지★윤	서귀포시 안덕면 화순해안로 7-4
11	안덕면 화순리	998	998-1	전	1382	71	㎡	지★윤	서귀포시 안덕면 화순해안로 7-4
12	안덕면 화순리	983	983-1	대	1408	146	㎡	강★자	서울특별시 강동구 아리수로94길 72, 801동 404호 (강일동,강일리버파크)
13	안덕면 화순리	984	984-1	과	1498	292	㎡	지★홍	서귀포시 안덕면 화순임중로 60-1
14	안덕면 화순리	980	980-3	과	1959	226	㎡	고★수	서귀포시 안덕면 사계리 신항로 21-6
15	안덕면 화순리	980-1	980-5	과	1094	204	㎡	고★언	서귀포시 안덕면 화순해안로 2
16	안덕면 화순리	975-2	975-6	과	2026	211	㎡	고★언	서귀포시 안덕면 화순해안로 2
17	안덕면 화순리	977	977-1	과	939	135	㎡	양★민	제주시 수덕로 44, 218동 1205호(노형동,노형뜨란채)
18	안덕면 화순리	975-1	975-4	과	1607	287	㎡	양★민	제주시 수덕로 44, 218동 1205호(노형동,노형뜨란채)
19	안덕면 화순리	968	968-1	과	1074	217	㎡	양★민	제주시 수덕로 44, 218동 1205호(노형동,노형뜨란채)
20	안덕면 화순리	967	967-1	전	1316	478	㎡	지★배	서귀포시 안덕면 화순리 967
21	안덕면 화순리	962	962-1	과	1650	393	㎡	양★기	서귀포시 안덕면 화순리 333-6
22	안덕면 화순리	963	963-1	전	889	100	㎡	진★환	경기도 광명시 오리로 801, 303동 703호 (하안동, 이편한세상센트레빌(아))
								한★주	광주 서구 풍암중앙로 25, 104-1301(풍암모아아파트)
23	안덕면 화순리	342	342-1	과	1589	256	㎡	강★호	서귀포시 안덕면 화순중앙로 80
24	안덕면 화순리	344-6	344-14	대	129	46	㎡	이★언	서귀포시 안덕면 화순중앙로 75-1

안덕(창천)도시계획도로 소로 2-1호선 개설사업

연번	소재지	지번		지목	면적		단위	소유자	
		당초	분할 (편입)		당초	분할 (편입)		성명	주소
소계	42	당초	분할 (편입)		당초	분할 (편입)			
1	안덕면 창천리	410-6	410-6	전	27	27	m ²	김★현	서울특별시 마포구 마포대로1길 21, 102동 1702호(용강동, 마포대림1차아파트)
2	안덕면 창천리	410-4	410-4	도	38	38	m ²	국★부	
3	안덕면 창천리	1439	1439	도	1,004	1,004	m ²	국★부	
4	안덕면 창천리	411-1	411-1	도	6	6	m ²	국★부	
5	안덕면 창천리	411	411-3	전	197	40	m ²	강★호	서울특별시 영등포구 당산로 214, 421동 1502호(당산동5가, 당산삼성래미안)
6	안덕면 창천리	377-1	377-3	전	982	155	m ²	양★옥	제주특별자치도 제주시 과원북2길 12, 504동 201호 (노형동,부영아파트)
7	안덕면 창천리	377-2	377-2	도	20	20	m ²	양★봉	서귀포시 안덕면 일주서로1388번길 9
8	안덕면 창천리	409-2	409-6	도	83	74	m ²	강★호	서울특별시 영등포구 당산로 214, 421동 1502호(당산동5가, 당산삼성래미안)
9	안덕면 창천리	409-4	409-7	도	69	58	m ²	김★근	안덕면 일주서로1388번길 10-9
								강★범	서귀포시 안덕면 창천중앙로24번길 12-1
								오★주	서귀포시 안덕면 한창로34번길 11
10	안덕면 창천리	378	378-1	대	496	6	m ²	양★봉	서귀포시 안덕면 일주서로1388번길 9
11	안덕면 창천리	380-2	380-2	도	3	3	m ²	강★규	사정토지
12	안덕면 창천리	380-1	380-3	대	5595	98	m ²	진★필	서귀포시 중앙로89번길 42(서귀동)
13	안덕면 창천리	408-2	408-5	도	13	1	m ²	강★규	안덕면 창천리 380
14	안덕면 창천리	407-2	407-3	도	60	47	m ²	이★환	사정토지
15	안덕면 창천리	397-2	397-2	도	120	120	m ²	남★주군	
16	안덕면 창천리	381-1	381-3	전	1620	5	m ²	이★봉	남제주군 안덕면 동광리 230

도보 제853호 2020년 04월 29일(수요일)

연번	소재지	지번		지목	면적		단위	소유자	
		당초	분할 (편입)		당초	분할 (편입)		성명	주소
소계	42	당초	분할 (편입)		당초	분할 (편입)			
								고★현	서귀포시 안덕면 한창로 18
								이★규	남제주군 안덕면 동광리 230
								이★은	남제주군 안덕면 동광리 230
								이★봉	남제주군 안덕면 동광리 230
17	안덕면 창천리	382	382-1	대	96	28	m ²	고★현	서귀포시 안덕면 한창로 18
18	안덕면 창천리	383-3	383-5	전	337	37	m ²	고★관	서귀포시 안덕면 일주서로1388번길 19-3
								고★관	서귀포시 안덕면 일주서로1388번길 19-3
19	안덕면 창천리	383-2	383-2	도	76	76	m ²	강★종	안덕면 창천리 385
20	안덕면 창천리	383-1	383-4	전	770	22	m ²	고★상	제주시 인다1길 20, 107동 801호(아라일동, 아라아이파크)
21	안덕면 창천리	392-3	392-3	도	50	50	m ²	남★주군	
22	안덕면 창천리	395-1	395-7	전	5177	17	m ²	김★자	수원시 권선구 세류동 1083-12
								양★봉	서귀포시 안덕면 일주서로1388번길 9
								오★진	서울특별시 영등포구 도신로29길 28, 106동 1201호(영등포동,영등포푸르지오)
23	안덕면 창천리	392-2	392-4	과	3107	239	m ²	오★근	서귀포시 안덕면 창천중앙로29번길 26-2
24	안덕면 창천리	391-2	391-6	도	142	59	m ²	강★종	안덕면 창천리 385
25	안덕면 창천리	259-2	259-4	도	291	229	m ²	오★수	남제주군 안덕면 창천리 224
26	안덕면 창천리	259-3	259-3	전	57	57	m ²	오★전	서귀포시 안덕면 창천중앙로 17
27	안덕면 창천리	183	183-4	과	9371	22	m ²	오★택	서귀포시 안덕면 창천중앙로 21-9

도보 제853호 2020년 04월 29일(수요일)

연번	소재지	지번		지목	면적		단위	소유자	
		당초	분할 (편입)		당초	분할 (편입)		성명	주소
소계	42	당초	분할 (편입)		당초	분할 (편입)			
28	안덕면 창천리	182-4	182-4	도	3	3	m ²	강★순	사정토지
29	안덕면 창천리	258-2	258-2	도	30	30	m ²	오★득	남제주군 안덕면 상창리 1229
30	안덕면 창천리	184-2	184-2	도	13	13	m ²	강★순	사정토지
31	안덕면 창천리	183-1	183-5	전	1288	23	m ²	김★인	경기도 용인시 수지구 용구대로2771번길 29, 106동 101호 (죽전동, 한솔노블빌리지)
								강★해	서귀포시 중앙로 168-1 (동홍동)
32	안덕면 창천리	257-2	257-2	도	3	3	m ²	오★득	남제주군 안덕면 상창리 1229
33	안덕면 창천리	185-2	185-2	도	69	69	m ²	오★흠	남제주군 안덕면 창천리 185
34	안덕면 창천리	185-1	185-5	대	545	28	m ²	오★인	중산간동로 8002, 510동 401호(동홍동, 동홍5아파트)
								좌★순	중산간동로 8002, 510동 401호(동홍동, 동홍5아파트)
35	안덕면 창천리	186-6	186-6	전	18	18	m ²	오★흠	남제주군 안덕면 창천리 185
36	안덕면 창천리	186-5	186-5	도	152	152	m ²	오★흠	남제주군 안덕면 창천리 185
37	안덕면 창천리	186-12	186-12	전	10	10	m ²	임★경	안덕면 일주서로 1388번길 36
38	안덕면 창천리	186-9	186-15	과	546	22	m ²	오★은	서귀포시 안덕면 창천중앙로29번길 21-1
39	안덕면 창천리	256-1	256-5	과	1236	66	m ²	강★수	남제주군 안덕면 창천리 204
40	안덕면 창천리	256-3	256-3	도	149	149	m ²	남★주군	
41	안덕면 창천리	186-11	186-11	도	2	2	m ²	오★은	서귀포시 안덕면 창천중앙로29번길 21-1
42	안덕면 창천리	186-1	186-14	전	717	1	m ²	강★범	안덕면 일주서로 1388번길 40
43	안덕면 창천리	186-1	186-13	전	717	15	m ²	강★범	안덕면 일주서로 1388번길 40

○토지조사

표선 도시계획도로(소로-2-37호선) 개설사업

연번	소재지	지번		지목	지적		단위	소유자		비고
		당초	분할		당초	편입		성명	주소	
1	표선리	823	823-4	전	1,044	107	m ²	최*선	서귀포시 표선면 표선동서로 193번길 22, 나동 301	
2	표선리	823-3	823-5	전	1,044	52	m ²	강*자	대전광역시 유성구 어은로51번길 51(어은동)	
3	표선리	809-12	809-18	전	634	252	m ²	현*집	서울 영등포구 문래동5가 23-1 문래현대5차APT 501-705	
4	표선리	817-2	817-6	대	392	146	m ²	현*집	서울 영등포구 문래동5가 23-1 문래현대5차APT 501-705	
5	표선리	809-13	809-13	전	76	76	m ²	현*집	서울 영등포구 문래동5가 23-1 문래현대5차APT 501-705	
6	표선리	817-1	817-5	대	717	49	m ²	길*영	경기도 고양시 덕양구 마상로 187, 9동 415호 (성사동, 미도APT)	
7	표선리	812	812-2	전	1,389	198	m ²	신*자	서귀포시 표선면 표선백사로 96-5	
8	표선리	813-15	813-15	전	369	369	m ²	윤*희외10인	충청북도 충주시 엄발로 59 가동 108호 (용산동, 청운로얄APT)	
9	표선리	814-2	814-4	중	730	20	m ²	한국불교교육각사	서귀포시 표선면 표선백사로 110번길 20	
10	표선리	897	897-1	전	656	39	m ²	신*자	서귀포시 표선면 표선백사로 96-5	
11	표선리	814-3	814-5	전	1,991	106	m ²	강*희	경상남도 창원시 마산합포구 문화서 12길 19-1(문화동)	
12	표선리	894-1	894-4	전	3,956	290	m ²	박*원	경기도 성남시 분당구 정자일로 121, 103동 1302호(정자동)	
13	표선리	893-1	893-4	전	1,716	82	m ²	장*호	서울 동작구 사당동 1139 사당엘지APT 108-1504	
14	표선리	892-1	892-7	대	555	116	m ²	(주)신한주택	제주시 조천읍 함와로 155, 1층	
15	표선리	892-2	892-8	임	788	4	m ²	강*실	서귀포시 표선면 표선리 826	
16	표선리	892	892-5	대	319	33	m ²	김*배	서귀포시 표선면 표선백사로 110번길 25	
17	표선리	892-3	892-11	임	1195	431	m ²	(주)신한주택	제주시 조천읍 북선로 295	

○토지조사

표선 도시계획도로(소로-2-36호선) 개설사업

연번	소재지	지번		지목	지적		단위	소유자		비고
		당초	분할		당초	편입		성명	주소	
1	표선리	820-2	820-6	대	1,137	13	m ²	송*철	제주시 노형동 753-1 중흥S 클래스APT 107-305	
2	표선리	819	819-1	대	359	11	m ²	현*웅	서귀포시 표선면 표선리 819	
3	표선리	816-1	816-4	전	264	8	m ²	김*원	서귀포시 표선면 표선백사로 110번길 20	
			816-5	전	264	38	m ²			
4	표선리	891-5	891-7	대	415	3	m ²	현*영	서귀포시 표선면 표선리 891	
5	표선리	891-3	891-8	대	241	32	m ²	백*주	서귀포시 문필로 81	
6	표선리	816-3	816-6	전	235	232	m ²	김*원	서귀포시 표선면 표선백사로 110번길 20	
7	표선리	892-3	892-11	임	1196	431	m ²	(주)신한주택	제주시 조천읍 북선로 295	
8	표선리	892-2	892-9	임	842	58	m ²	강*실	서귀포시 표선면 표선리 826	
9	표선리	909-3	909-6	전	513	6	m ²	이*옥	경기도 시흥시 소래산길 18 103/1002(대야동 극동APT)	
10	표선리	909-1	909-5	대	661	98	m ²	김*찬	서귀포시 표선면 표선리 909-1	

○토지조사

상예동 도시계획도로(대로 1-1-1-호선)도시계획도로

연번	소재지	지번		지목	지적		단위	소유자		비고
		당초	분할		당초	편입		성명	주소	
1	상예동		4684-7	전		80	m ²	고*숙	서귀포시 상예동 4684-2	근저당권
2	상예동	4684-1	4684-9	전		37	m ²	고*우	경주시 충효동 2927, 101동 1306호(대우1차아파트)	근저당권
3	상예동		4684-3	도로		40	m ²	강*염	서귀포시 안덕면 창천리 405	
4	상예동	4637-6	4637-12	대		209	m ²	장*곤	제주시 노형동 1070-7, 502호(은하빌리지)	
5	상예동		4637-3	도로		473	m ²	오*인	사정토지	
6	상예동	4637-1	4637-11	도로		33	m ²	오*남	서귀포시 상예동 4638-1	
7	상예동	4637-7	4637-13	전		482	m ²	최*무	서울특별시 관악구 봉천동 1617-44 관악교수아파트 501	근저당권
8	상예동		4637-10	전		145	m ²	최*무	서울특별시 관악구 봉천동 1617-44 관악교수아파트 501	
9	상예동	4638-1	4638-13	전		18	m ²	김*연	서울특별시 관악구 관악로8길 49, 501호 (봉천동, 관악교수아파트)	현황 : 과
10	상예동	4641-1	4641-5	전		487	m ²	고*희	서귀포시 존제로15번길 10-5(상예동)	
11	상예동		4642-4	도로		192	m ²	김*보	서귀포시 안덕면 창천리 126	
12	상예동	4642-2	4642-21	전		148	m ²	임*홍	서귀포시 존제로15번길 10-11(상예동)	
13	상예동	4642-9	4642-23	전		45	m ²	임*홍	서귀포시 존제로15번길 10-11(상예동)	
14	상예동	4642-6	4642-19	전		79	m ²	지*윤	서귀포시 일주서로 1282	근저당권
15	상예동	4642-1	4642-20	도로		34	m ²	강*하	서귀포시 상예동 466	
16	상예동	4642-7	4642-22	전		93	m ²	고*희	서귀포시 존제로15번길 10-5(상예동)	
17	상예동	4629-1	4629-12	과		199	m ²	박*호	제주시 신설로 55, 101동 404호 (이도이동, 제주이도한일베라체)	

도보 제853호 2020년 04월 29일(수요일)

연번	소재지	지번		지목	지적		단위	소유자		비고
		당초	분할		당초	편입		성명	주소	
18	상예동	4629-10	4629-13	도로		15	㎡	주식회사레이크힐골프텔	서울특별시 종로구 사직로 130(적선동)	
19	상예동	4628-7	4628-18	전		6	㎡	오*인	사정토지	현황 : 도로
20	상예동		4628-15	도로		1	㎡	오*인	사정토지	
21	상예동	4628-6	4628-17	도로		26	㎡	오*인	사정토지	
22	상예동		4628-14	도로		13	㎡	오*인	사정토지	
23	상예동		4628-13	도로		38	㎡	오*인	사정토지	
24	상예동	4628-3	4628-16	대		137	㎡	강*승	제주시 화삼로 166, 515동 504호(삼양이동, 제주삼화사랑으로부영5차)	근저당권
25	상예동		4628-4	전		13	㎡	성*복	서귀포시 하예동 967	
26	상예동		4628-10	도로		50	㎡	오*인	사정토지	
27	상예동	3713-4	3713-8	전		183	㎡	고*완	서귀포시 안덕면 한창로 10	근저당권 현황:과
28	상예동	3713-5	3713-9	전		84	㎡	고*희	서귀포시 안덕면 창천리 153-17	근저당권
29	상예동	3710-1	3710-4	과		275	㎡	김*덕	경기도 수원시 권선구 수인로598번길 3-16(당수동)	
								김*승	서울특별시 서초구 사평대로28길 63(반포동)	
30	상예동	3724-2	3724-3	전		19	㎡	강*세	제주시 수덕로 75, 802호(노형동, 성림미래안아파트)	
31	상예동	3708-1	3708-5	전		395	㎡	김*지	서귀포시 안덕면 일주서로1388번길 20	
32	상예동	3704-3	3704-7	전		29	㎡	조*택	서귀포시 소보리당로85번길 184(상예동)	현황 : 도로
33	상예동	3704-1	3704-6	전		682	㎡	백*선	서귀포시 안덕면 산록남로762번길 79, 에이1동 103호 (비오토피아)	
34	상예동	3702-1	3702-4	전		444	㎡	백*선	서귀포시 안덕면 산록남로762번길 79, 에이1동 103호 (비오토피아)	
35	상예동	3668	3668-2	전		266	㎡	박*현	서울특별시 강남구 도곡동 967, 102동 1104호(경남아파트)	현황 : 과

도보 제853호 2020년 04월 29일(수요일)

연번	소재지	지번		지목	지적		단위	소유자		비고
		당초	분할		당초	편입		성명	주소	
	상예동	4999						*		
36	상예동		2735-4	임야		80	m ²	강*훈	서귀포시 일주서로 1206 (상예동)	근저당권, 지상권
37	상예동		2735-5	임야		10	m ²	강*훈	서귀포시 일주서로 1206 (상예동)	근저당권, 지상권
38	상예동		2735-6	임야		41	m ²	강*훈	서귀포시 일주서로 1206 (상예동)	근저당권, 지상권
39	상예동	2737-1	2737-3	묘지		27	m ²	오*식	서귀포시 동문동로 24-1(서귀동)	
40	상예동	2739-1	2739-4	임야		26	m ²	강*훈	서귀포시 소보리당로 5(하예동)	현황 : 과
41	상예동	2748-1	2748-4	전		322	m ²	강*훈	서귀포시 소보리당로 5(하예동)	
42	상예동	2747-1	2747-4	전		231	m ²	강*성	전남 순천리 연향번영길 94, 105동 704호(연향동, 동성아파트)	현황 : 과
43	상예동	2746-1	2746-4	전		235	m ²	허*필	서귀포시 소보리당로 5(하예동)	현황 : 과
44	상예동	2743-1	2743-4	전		96	m ²	김*순	서귀포시 소보리당로 49(상예동)	근저당권, 지상권 현황:과
45	상예동	2745	2745-1	묘지		18	m ²	김*순	서귀포시 소보리당로 49(상예동)	
46	상예동	2744-1	2744-4	전		440	m ²	김*남	경기도 오산시 남부대로 411-15, 102동 904(원동, 대우프리지 오아파트)	
47	상예동	2680	2680-2	전		284	m ²	김*욱	서귀포시 동문로 12(서귀동)	
48	상예동		2678-6	전		40	m ²	성*정	서귀포시 하예로19번길 4-10 (하예동)	근저당권
49	상예동		2678-7	도로		40	m ²	성*정	서귀포시 하예로19번길 4-10 (하예동)	근저당권
50	상예동		2678-8	전		81	m ²	성*정	서귀포시 하예로19번길 4-10 (하예동)	근저당권
51	상예동	2678-4	2678-10	전		40	m ²	강*수	서귀포시 우남로8번길 5-2(상예동)	근저당권 지분75/132
								김*례	서귀포시 천제연로214번길 16(중문동)	지분 57/132
52	상예동	2678-1	2678-9	전		479	m ²	김*국	서울특별시 용산구 이촌로87길 21 104동 1401호 (이촌동, 코오롱이촌아파트)	

도보 제853호 2020년 04월 29일(수요일)

연번	소재지	지번		지목	지적		단위	소유자		비고
		당초	분할		당초	편입		성명	주소	
53	상예동	2676	2676-3	잡		186	㎡	에이제이렌터카주식회사	서울특별시 구로구 서부셋길 822(구로동)	
54	상예동	2676-2	2676-4	잡		127	㎡	에이제이렌터카주식회사	서울특별시 구로구 서부셋길 822(구로동)	
55	상예동	1726-1	1726-4	전		288	㎡	유*안	서귀포시 중앙로89번길 40(서귀동)	근저당권 현황:과
56	상예동		1726-2	도로		7	㎡	강*표	서귀포시 하예동 240	
57	상예동	1724-1	1724-9	주유소		114	㎡	양*행	서귀포시 일주서로 1156-2(상예동)	근저당권, 지상권
58	상예동	1724-6	1724-10	주유소		33	㎡	양*규	서귀포시 열리로 48(상예동)	근저당권, 지상권
59	상예동	1724-7	1724-11	전		203	㎡	양*규	서귀포시 열리로 48(상예동)	근저당권, 지상권
60	상예동		1724-8	도로		26	㎡	양*규	서귀포시 열리로 48(상예동)	근저당권, 지상권
61	상예동	1719-1	1719-9	전		91	㎡	오*주	제주시 수덕로 78, 105동 1204호(노형동, 노형이-편한세상)	
62	상예동	1719-6	1719-11	전		15	㎡	오*주	제주시 수덕로 78, 105동 1204호(노형동, 노형이-편한세상)	
63	상예동		1719-7	도로		14	㎡	오*주	제주시 수덕로 78, 105동 1204호(노형동, 노형이-편한세상)	
64	상예동		1719-8	전		42	㎡	오*주	제주시 수덕로 78, 105동 1204호(노형동, 노형이-편한세상)	
65	상예동	1719-5	1719-10	전		64	㎡	오*주	제주시 수덕로 78, 105동 1204호(노형동, 노형이-편한세상)	근저당권
66	상예동		1719-2	도로		165	㎡	*		
67	상예동	1718-12	1718-18	전		10	㎡	김*생	서귀포시 우남로 1(상예동)	
68	상예동	1718-3	1718-17	도로		31	㎡	제주남부임업협동조합	서귀포시 서문로 5(서귀동)	
69	상예동		1717-15	잡		179	㎡	상예2동(예래3동)마을회	서귀포시 상예동 4647-5	회장 오세국
70	상예동		1717-9	도로		30	㎡	남제주군산림조합	서귀포시 서문로 5(서귀동)	
71	상예동		1717-12	전		78	㎡	한*돈	우남로2번길 8 (상예동)	근저당권

도보 제853호 2020년 04월 29일(수요일)

연번	소재지	지번		지목	지적		단위	소유자		비고
		당초	분할		당초	편입		성명	주소	
72	상예동		1717-13	도로		15	㎡	한*돈	우남로2번길 8 (상예동)	근저당권
73	상예동		1717-14	전		71	㎡	한*돈	우남로2번길 8 (상예동)	근저당권
74	상예동	1756-13	1756-14	과		18	㎡	곽*주	서울특별시 종로구 경희궁1길 22	
								곽*곤		
								곽*경		
								곽*우		
								곽*영		
75	상예동	1757-14	1757-17	전		101	㎡	김*호	서귀포시 남성중로 122(서홍동)	
76	상예동		1757-15	전		20	㎡	이*수	제주시 수덕로 44, 208동 801호(노형동,노형뜨란채)	근저당권 지분6/10
								이*근	서귀포시 동홍중앙로 61, 101동 704호(동홍동,동홍동대림아파트)	지분 4/10
77	상예동		1757-12	전		83	㎡	이*수	제주시 수덕로 44, 208동 801호(노형동,노형뜨란채)	근저당권 지분6/10
								이*근	서귀포시 동홍중앙로 61, 101동 704호(동홍동,동홍동대림아파트)	지분 4/10
78	상예동		1759-2	도로		3	㎡	김*주	서귀포시 상예동 1206	
79	상예동		1759-8	전		26	㎡	이*수	제주시 수덕로 44, 208동 801호(노형동,노형뜨란채)	근저당권 지분6/10
								이*근	서귀포시 동홍중앙로 61, 101동 704호(동홍동,동홍동대림아파트)	지분 4/10
80	상예동		1759-10	전		27	㎡	진*호	서귀포시 예래로83번길 24-4(상예동)	
81	상예동		1759-9	전		16	㎡	진*호	서귀포시 예래로83번길 24-4(상예동)	
82	상예동		193-4	임야		103	㎡	강*용	서귀포시 신서로102번길 7(강정동)	근저당권, 지상권
83	상예동		193-6	임야		336	㎡	강*용	서귀포시 신서로102번길 7(강정동)	근저당권, 지상권

도보 제853호 2020년 04월 29일(수요일)

연번	소재지	지번		지목	지적		단위	소유자		비고
		당초	분할		당초	편입		성명	주소	
84	상예동		197-4	전		197	m ²	진*수	서귀포시 일주서로 1102(상예동)	
85	상예동		197-5	도로		28	m ²	진*수	서귀포시 일주서로 1102(상예동)	
86	상예동	195-1	195-4	과		596	m ²	진*봉	서귀포시 예래로83번길 18(상예동)	근저당권
87	상예동		258-1	도로		27	m ²	임*길	서귀포시 예래로144번길 28(상예동)	
88	상예동	260-4	260-9	전		46	m ²	삼남석유주식회사	제주시 용담일동 265-4	
89	상예동		260-6	도로		78	m ²	삼남석유주식회사	제주시 용담일동 265-4	
90	상예동		260-5	전		41	m ²	삼남석유주식회사	제주시 용담일동 265-4	
91	상예동		260-7	전		23	m ²	삼남석유주식회사	제주시 용담일동 265-4	
92	상예동		260-8	전		56	m ²	삼남석유주식회사	제주시 용담일동 265-4	
93	상예동	262-1	262-4	전		170	m ²	오*홍	서귀포시 예래로141번길 9(상예동)	현황 : 과
94	색달동		2081-4	전		381	m ²	유*부	서귀포시 예래해안로 460(상예동)	
95	색달동	2083	2083-2	전		382	m ²	김*자	제주시 수덕로 78, 103동 403호(노형동, 노형이편한세상)	근저당권, 지상권
96	색달동	2131	2131-4	답		232	m ²	고*순	제주시 지식10길 6, 101동 202호(삼양이동, 첨당휴클래스)	지분 1/2
								오*란	제주시 오현길 29, 402호(이도일동, 즐거운 나의 집)	지분 1/6
								고*한	제주시 오현길 29, 402호(이도일동, 즐거운 나의 집)	지분 1/6
								고*조	제주시 오현길 29, 304(이도일동, 즐거운 나의 집)	지분 1/6
97	색달동		2130-4	답		128	m ²	김*만	서울특별시 강남구 도곡동 895-8 역삼한신아파트 4-1505	
98	색달동	2129	2129-4	전		137	m ²	이*영	서귀포시 천제연로178번길 6-11(중문동)	근저당권, 지상권
99	색달동		2129-3	답		64	m ²	이*영	서귀포시 천제연로178번길 6-11(중문동)	근저당권, 지상권

도보 제853호 2020년 04월 29일(수요일)

연번	소재지	지번		지목	지적		단위	소유자		비고
		당초	분할		당초	편입		성명	주소	
100	색달동		2158-2	전		114	㎡	이*영	서귀포시 천제연로178번길 6-11(중문동)	근저당권, 지상권
101	색달동	2193	2193-2	전		65	㎡	최*찬	서울특별시 강남구 언주로30길 26, G동 6206호 (도곡동, 타워팰리스아파트)	지분 1/2
								최*철	서울특별시 강남구 언주로30길 57, F동 3707호 (도곡동, 타워팰리스아파트)	지분 1/2
102	색달동	2194	2194-2	전		145	㎡	최*찬	서울특별시 강남구 언주로30길 26, G동 6206호 (도곡동, 타워팰리스아파트)	지분 1/2
								최*철	서울특별시 강남구 언주로30길 57, F동 3707호 (도곡동, 타워팰리스아파트)	지분 1/2
103	색달동	2195	2195-3	전		154	㎡	최*찬	서울특별시 강남구 언주로30길 26, G동 6206호 (도곡동, 타워팰리스아파트)	지분 1/2
								최*철	서울특별시 강남구 언주로30길 57, F동 3707호 (도곡동, 타워팰리스아파트)	지분 1/2
104	색달동	2195-1	2195-4	도로		5	㎡	최*찬	서울특별시 강남구 언주로30길 26, G동 6206호 (도곡동, 타워팰리스아파트)	지분 1/2
								최*철	서울특별시 강남구 언주로30길 57, F동 3707호 (도곡동, 타워팰리스아파트)	지분 1/2
105	색달동	2255-1	2255-9	전		149	㎡	김*준	제주시 월랑북3길 6-7, 디동 301호(노형동, 한양빌라)	
106	색달동	2155-1	2255-10	전		66	㎡	김*준	제주시 월랑북3길 6-7, 디동 301호(노형동, 한양빌라)	
107	색달동	2261	2261-3	전		15	㎡	민*중	서울특별시 성동구 독서당로 191, 2동 1501호 (옥수동, 극동아파트)	
108	색달동	2265	2265-3	전		77	㎡	김*익	서귀포시 천제연로 239, 113동 402호 (중문동, 중문푸른마을주공아파트)	
109	색달동		2273-4	전		216	㎡	김*희	서귀포시 일주서로 914(색달동)	
110	색달동		2273-3	전		18	㎡	이*옥	제주시 연화로1길 32, 301호(연동)	현황 : 도로
111	색달동	2272	2272-9	대		57	㎡	김*희	서귀포시 일주서로 914(색달동)	
112	색달동		2274-3	전		48	㎡	강*석	서귀포시 중앙로195번길 17, 비동 501호(서홍동, 오렌지빌라)	근저당권 지분1/2
								한*숙	서귀포시 중앙로195번길 17, 비동 501호(서홍동, 오렌지빌라)	지분 1/2
113	색달동		2276-15	전		16	㎡	양*매	서귀포시 일주서로 1282	근저당권, 지상권

도보 제853호 2020년 04월 29일(수요일)

연번	소재지	지번		지목	지적		단위	소유자		비고
		당초	분할		당초	편입		성명	주소	
114	색달동		2277-6	도로		43	㎡	박*희	부산광역시 수영구 남천동로 41, 111동 402호 (남천동, 코오롱하늘채골든비치아파트)	
115	색달동	2283-1	2283-9	과		58	㎡	오*숙	서귀포시 홍중로 135(서홍동)	
116	색달동	2308	2308-2	전		66	㎡	이*복	제주시 용남길 42-12	
117	색달동		2283-7	도로		2	㎡	박*희	부산광역시 수영구 남천동로 41, 111동 402호 (남천동, 코오롱하늘채골든비치아파트)	근저당권
118	색달동	2325	2325-4	전		29	㎡	정*섭	서울특별시 강남구 압구정로 313, 42동 1005호 (압구정동, 한양아파트)	
119	색달동	2326-5	2326-13	전		55	㎡	이*환	제주시 승천로 27, 102동 310호(이도이동, 영산홍주택)	지분 2182/2512 현황:과
								이*남	서울특별시 노원구 한글비석로46가길 34, 10동 304호 (상계동, 한신아파트)	지분 330/2512 현황:과
120	색달동		2350-7	전		63	㎡	김*호	서귀포시 하원로19번길 5(하원동)	근저당권 지분1/2
								윤*영	서귀포시 하원로19번길 5(하원동)	지분 1/2
121	색달동		2366-7	전		10	㎡	삼남석유주식회사	서귀포시 천제연로 199(중문동)	
122	색달동		2366-6	전		28	㎡	조*옥	서귀포시 일주서로 866(색달동)	근저당권
123	색달동		2366-4	전		79	㎡	조*옥	서귀포시 일주서로 866(색달동)	근저당권
124	색달동	2368	2368-5	전		144	㎡	문*찬	경기도 성남시 분당구 정자일로 248, 607동 1604호 (정자동, 파크뷰)	현황 : 과
125	색달동	2369	2369-7	전		166	㎡	변*은	서귀포시 중문관광로 27-1(색달동)	근저당권, 지상권 현황:과
126	색달동	2370-1	2370-12	전		95	㎡	변*은	서귀포시 중문관광로 27-1(색달동)	근저당권, 지상권
127	색달동	2369	2369-8	전		10	㎡	변*은	서귀포시 중문관광로 27-1(색달동)	근저당권, 지상권
128	색달동		2370-2	도로		8	㎡	이*심	서귀포시 중문동 2101	
129	색달동		2371-2	도로		3	㎡	김*평	서귀포시 중문동	
130	색달동	2372-2	2372-11	전		34	㎡	김해김씨좌정승공파안 방계대해공파문중회	제주시 공설로11길 15-1(오라일동)	대표 김수옥

도보 제853호 2020년 04월 29일(수요일)

연번	소재지	지번		지목	지적		단위	소유자		비고
		당초	분할		당초	편입		성명	주소	
131	색달동	2372-3	2372-13	전		330	㎡	김해김씨좌정승공파안 방계대해공파문중회	제주시 공설로11길 15-1(오라일동)	
132	색달동	2372-2	2372-12	전		38	㎡	김해김씨좌정승공파안 방계대해공파문중회	제주시 공설로11길 15-1(오라일동)	
133	색달동	2387-2	2387-7	도로		25	㎡	이*사	서귀포시 중문로26번길 11-12(중문동)	
134	색달동	2387-3	2387-8	임야		291	㎡	김*구	서울특별시 강남구 방고개로21길 25, 306동 601호 (자곡동, 레미안포레)	지분 1/2
								김*오	서울특별시 서초구 잠원로4길 33-9, 347동 102호 (잠원동, 신반포26차아파트)	지분 1/2
135	색달동	2402	2402-1	과		166	㎡	한*립	서귀포시 중문로26번길 3(중문동)	
136	색달동	2410	2410-1	과		11	㎡	원*선	서귀포시 중문로26번길 3(중문동)	
137	색달동	2409	2409-2	전		199	㎡	안*숙	서울특별시 강서구 양천로3길 17, 103동 403호 (방화동, 개화산동부센트레빌)	
138	색달동	2430	2430-4	전		129	㎡	변*보	서귀포시 중문동 2074	
139	색달동	2429	2429-3	전		28	㎡	이*연	경기도 용인시 처인구 금학로253번길 5, 2동 202호 (역북동, 금양빌라)	지분 1/2
								이*병	서울특별시 성북구 동소문로34길 73, 103동 704호 (돈암동, 길음역 금호어울림센터 힐 아파트)	지분 1/2
140	색달동	2431	2431-6	전		16	㎡	이*복	제주시 신산로7길 25(일도이동)	
141	중문동	1468	1468-3	과		139	㎡	양*삼	경상남도 창원시 성산구 창원대로780번길 48, 1동 209호 (외동, 경남아파트)	
142	중문동	1418	1418-2	과		261	㎡	이*욱	제주시 도령로 95, 1103호(연동, 연동프로빌)	
143	중문동		1466	전		7	㎡	고*욱	서귀포시 중문로 68(중문동)	
144	중문동	1420	1420-2	과		211	㎡	이*욱	제주시 도령로 95, 1103호(연동, 연동프로빌)	
145	중문동	1426	1426-1	과		95	㎡	이*욱	제주시 도령로 95, 1103호(연동, 연동프로빌)	
146	중문동	1427	1427-5	전		295	㎡	이*욱	서귀포시 일주동로 8648-6, 가동 302호(동홍동, 동방아파트)	
147	중문동	1428-1	1428-8	대		163	㎡	고*현	서귀포시 중문로52번길 10(중문동)	

도보 제853호 2020년 04월 29일(수요일)

연번	소재지	지번		지목	지적		단위	소유자		비고
		당초	분할		당초	편입		성명	주소	
148	중문동	1381-2	1381-10	전		119	㎡	고*석	서귀포시 중문로 64(중문동)	
149	중문동	1379-7	1379-8	전		171	㎡	강*우	서귀포시 중앙로89번길 18(서귀동)	
150	중문동	1358	1358-2	대		120	㎡	고*훈	서귀포시 일주서로 779(중문동)	
151	중문동	1358-1	1358-3	과		214	㎡	고*경	서귀포시 일주서로 779(중문동)	근저당권
152	중문동	1356	1356-1	묘지		17	㎡	고*경	서귀포시 일주서로 779(중문동)	근저당권
153	중문동	1341	1341-2	전		17	㎡	김*만	서귀포시 천제연로239, 114동 502호 (중문동, 푸른마을주공아파트)	근저당권, 지상권
154	중문동	1303	1303-4	전		21	㎡	김*희	서귀포시 중문상로 101(중문동)	
155	중문동	1305	1305-2	전		119	㎡	김*희	서귀포시 중문상로 101(중문동)	
156	중문동		1304	전		69	㎡	원*만	서귀포시 중문상로 100-11(중문동)	
157	중문동	1298-2	1298-16	임야		111	㎡	이*나	광주광역시 남구 용대로74번길 11-1, 103동 502호 (봉선동, 골든뜨래빌)	
158	중문동	1300	1300-1	묘지		15	㎡	변*석	사정토지	
159	중문동	1298-7	1298-19	임야		41	㎡	이*나	광주광역시 남구 용대로74번길 11-1, 103동 502호 (봉선동, 골든뜨래빌)	
160	중문동		1298-14	임야		83	㎡	주식회사길갈하우징	광주광역시 광산구 어등대로 410, 3층(선암동, 오삼빌딩)	
161	중문동	1298-8	1298-20	임야		115	㎡	주식회사길갈하우징	광주광역시 광산구 어등대로 410, 3층(선암동, 오삼빌딩)	
162	중문동	1298-6	1298-18	잡		271	㎡	제주감귤농업 협동조합	서귀포시 신중로 28(강정동)	
163	중문동	1298-1	1298-15	잡		126	㎡	제주감귤농업 협동조합	서귀포시 신중로 28(강정동)	
164	중문동	1296-1	1296-6	잡		78	㎡	제주감귤농업 협동조합	서귀포시 신중로 28(강정동)	
165	중문동		1750-2	전		11	㎡	현*삼	서귀포시 중문동 1974	현황 : 도로
166	중문동	1296-4	1296-7	전		119	㎡	김*석	서울특별시 동작구 등용로 37, 105동 406호 (상도동, 상도동래미안1차아파트)	

도보 제853호 2020년 04월 29일(수요일)

연번	소재지	지번		지목	지적		단위	소유자		비고
		당초	분할		당초	편입		성명	주소	
167	중문동		1296-5	도로		10	㎡	김*석	서울특별시 동작구 등용로 37, 105동 406호 (상도동, 상도동래미안1차아파트)	
168	중문동	1296-4	1296-8	전		26	㎡	김*석	서울특별시 동작구 등용로 37, 105동 406호 (상도동, 상도동래미안1차아파트)	
169	중문동		1821	전		71	㎡	이*춘	서귀포시 중문동 1751	현황 : 도로
170	중문동	1826-2	1826-3	과		48	㎡	강*근	서귀포시 천제연로213번길 21(중문동)	
171	중문동	1827	1827-1	과		56	㎡	강*근	서귀포시 천제연로213번길 21(중문동)	
172	중문동	1825-2	1825-3	과		3	㎡	이*철	서귀포시 1100로 189(회수동)	
173	중문동	1828-3	1828-6	과		143	㎡	이*철	서귀포시 1100로 189(회수동)	근저당권
174	중문동	1828	1828-5	대		29	㎡	이*철	서귀포시 1100로 189(회수동)	근저당권
175	중문동	1828-3	1828-7	과		153	㎡	이*철	서귀포시 1100로 189(회수동)	근저당권
176	중문동		1839-13	과		226	㎡	김*상	서귀포시 일주서로 694(중문동)	
177	중문동		1839-12	도로		26	㎡	김*상	서귀포시 일주서로 694(중문동)	
178	중문동	1839-16	1839-18	과		263	㎡	김*상	서귀포시 일주서로 694(중문동)	
179	중문동		1839-17	과		42	㎡	김*상	서귀포시 일주서로 694(중문동)	
180	회수동	973-7	973-14	과		179	㎡	임*철	서귀포시 중산간서로 634-88(대포동)	근저당권, 지상권
181	회수동	973-10	973-15	과		117	㎡	강*진	서귀포시 1100로 152-23(회수동)	근저당권
182	회수동		973-11	도로		53	㎡	강*진	서귀포시 1100로 152-23(회수동)	근저당권
183	회수동		973-12	과		117	㎡	강*진	서귀포시 1100로 152-23(회수동)	근저당권
184	회수동		973-3	도로		23	㎡	국토부		
185	회수동		974-13	전		277	㎡	강*진	서귀포시 1100로 152-23(회수동)	지분 1/3

도보 제853호 2020년 04월 29일(수요일)

연번	소재지	지번		지목	지적		단위	소유자		비고
		당초	분할		당초	편입		성명	주소	
								김*철	제주시 원노형로 102, 102동 701호(노형동, 한화아파트)	지분 143/282
								김*건	제주시 원노형로 93, 104동 801호(노형동, 부영아파트)	지분 45/282
186	회수동	642	642-1	과		116	m ²	김*철	제주시 원노형로 102, 102동 701호(노형동, 한화아파트)	지분 2834/3729
								김*건	제주시 원노형로 93, 104동 801호(노형동, 부영아파트)	지분 895/3729
187	회수동	656-3	656-5	과		393	m ²	정*석	서귀포시 천제연로214번길 3(중문동)	근저당권
188	회수동		657	묘지		55	m ²	이*하	사정토지	
189	회수동		658-15	과		93	m ²	김*실	서귀포시 대포복개로 95, 103동 108호(대포동, 풍림빌리지)	
190	회수동		659-5	대		38	m ²	김*실	서귀포시 대포복개로 95, 103동 108호(대포동, 풍림빌리지)	
191	회수동	658-1	658-17	과		291	m ²	원*효	서귀포시 대포로 57(대포동)	
192	회수동	665-2	665-4	과		112	m ²	김*남	제주시 국기로 14, 104동 904호(연동, 대림이편한세상아파트)	
193	회수동	665	665-3	대		13	m ²	김*남	제주시 국기로 14, 104동 904호(연동, 대림이편한세상아파트)	
194	회수동		666-2	과		106	m ²	강*수	제주시 한경면 일주서로 4533-21	지분 1/2
								원*우	서귀포시 천제연로 85(색달동)	근저당권, 지상권 지분1/2
195	회수동	667	667-4	과		229	m ²	성*옥	서귀포시 천제연로213번길 26(중문동)	
196	회수동		667-2	도로		25	m ²	이*일	서귀포시 중문동 1426	
197	회수동		667-1	도로		363	m ²	이*일	서귀포시 중문동 1426	
198	회수동	606-5	606-10	임야		257	m ²	이*자	경기도 수원시 권선구 서호서로39번길 32(서둔동)	근저당권
199	회수동	606	606-6	임야		13	m ²	강*규	서귀포시 천제연로213번길 20(중문동)	
200	회수동	607	607-3	묘지		70	m ²	김*원	사정토지	

도보 제853호 2020년 04월 29일(수요일)

연번	소재지	지번		지목	지적		단위	소유자		비고
		당초	분할		당초	편입		성명	주소	
201	회수동	606	606-7	임야		149	m ²	강*규	서귀포시 천제연로213번길 20(중문동)	
202	회수동		606-3	도로		15	m ²	이*보	서귀포시 대포동 1890	
203	회수동	602-6	602-10	도로		20	m ²	김*리	경기도 성남시 분당구 판교로592번길 45(야탑동)	
								김*재	경기도 성남시 분당구 판교로592번길 45(야탑동)	
204	회수동		605	도로		89	m ²	이*건	사정토지	
205	회수동		602-8	임야		159	m ²	김*리	경기도 성남시 분당구 판교로592번길 45(야탑동)	
								김*재	경기도 성남시 분당구 판교로592번길 45(야탑동)	
206	회수동		554-5	도로		45	m ²	강*순	서귀포시 중앙로101번길 22-3(서홍동)	
207	회수동	554-6	554-7	과		65	m ²	강*순	서귀포시 중앙로101번길 22-3(서홍동)	
208	회수동	555-1	555-12	과		13	m ²	임*영	제주시 수덕로 78, 106동 504호(노형동, 노형e-편한세상)	
209	회수동	557-1	557-7	대		12	m ²	김*식	서귀포시 대포동서로 117-6(대포동)	
210	회수동	557-4	557-8	과		136	m ²	김*식	서귀포시 대포동서로 117-6(대포동)	
211	회수동	563-6	563-3	도로		181	m ²	이*신	일본국 동경도 황천구 정옥 1정목 35번 12호	
212	회수동		563-6	임야		90	m ²	농업회사법인 주식회사한백	서울특별시 강남구 테헤란로 508, 10층(대치동, 해성2빌딩)	
213	회수동		565-2	도로		10	m ²	임*호	사정토지	
214	회수동		564-1	도로		25	m ²	강*주	사정토지	
215	회수동	564	564-2	묘지		14	m ²	주식회사제주애서	서귀포시 동홍동 1001	
216	회수동		563-4	도로		362	m ²	이*신	일본국 동경도 황천구 정옥 1정목 35번 12호	
217	회수동	563-5	563-7	임야		39	m ²	주식회사제주애서	서귀포시 동홍동 1001	

도보 제853호 2020년 04월 29일(수요일)

연번	소재지	지번		지목	지적		단위	소유자		비고
		당초	분할		당초	편입		성명	주소	
218	회수동		563-2	도로		83	㎡	현*탁	서귀포시 서귀동 666-5	
219	회수동		568-2	도로		3	㎡	김*식	사정토지	
220	회수동	568-1	568-4	묘지		5	㎡	김*식	사정토지	
221	회수동	569-1	569-9	임야		76	㎡	이*웅	서귀포시 중문상로 64-4(중문동)	
222	회수동		571-7	과		210	㎡	이*호	서귀포시 동홍동 203-7(이완서귀포비치타운) 가동, 103호	
223	회수동		571-6	도로		43	㎡	이*호	서귀포시 동홍동 203-7(이완서귀포비치타운) 가동, 103호	
224	회수동		571-8	과		138	㎡	이*호	서귀포시 동홍동 203-7(이완서귀포비치타운) 가동, 103호	
225	회수동		573-9	과		91	㎡	이*호	서귀포시 동홍동 203-7(이완서귀포비치타운) 가동, 103호	
226	회수동		573-2	도로		63	㎡	조*숙	서귀포시 대포동 2000	
227	회수동		573-8	과		64	㎡	이*호	서귀포시 동홍동 203-7(이완서귀포비치타운) 가동, 103호	
228	회수동		576-1	과		37	㎡	이*호	서귀포시 동홍동 203-7(이완서귀포비치타운) 가동, 103호	
229	회수동		577-2	묘지		62	㎡	강*권	사정토지	
230	회수동		577-1	도로		4	㎡	강*권	사정토지	
231	회수동		578-6	전		11	㎡	원*옥	서귀포시 중동로8번길6(서귀동)	
232	회수동		578-7	전		368	㎡	원*옥	서귀포시 중동로8번길6(서귀동)	
233	회수동		579-4	묘지		105	㎡	박*운	사정토지	
234	회수동		579-3	도로		45	㎡	박*운	사정토지	
235	회수동		579-2	도로		13	㎡	박*운	사정토지	
236	회수동		578-8	전		105	㎡	원*옥	서귀포시 중동로8번길6(서귀동)	

도보 제853호 2020년 04월 29일(수요일)

연번	소재지	지번		지목	지적		단위	소유자		비고
		당초	분할		당초	편입		성명	주소	
237	회수동		556-6	과		133	㎡	고*옥	서귀포시 대포동 1846	
238	회수동		556-8	과		134	㎡	강*희	서귀포시 서귀동 295-26	
239	회수동	602-4	602-9	임야		262	㎡	김*영	경기도 하남시 대청로59번길 20, 106동 305호 (신장동, 더우개마을동일아파트)	
								김*일	서울특별시 노원구 섭발로 139, 107동 702호 (공릉동, 품림아파트)	
240	회수동	606-2	606-9	임야		70	㎡	한*혜	서귀포시 대청로 34, 108동 703호 (강정동, 제주강정유승한내들퍼스트오션)	
								강*영	서귀포시 대청로 34, 108동 703호 (강정동, 제주강정유승한내들퍼스트오션)	
								강*우	서귀포시 대청로 34, 108동 703호 (강정동, 제주강정유승한내들퍼스트오션)	
241	회수동	608	608-2	묘지		52	㎡	이*흥	사정토지	
242	회수동	606-2	606-8	임야		125	㎡	한*혜	서귀포시 대청로 34, 108동 703호 (강정동, 제주강정유승한내들퍼스트오션)	
								강*영	서귀포시 대청로 34, 108동 703호 (강정동, 제주강정유승한내들퍼스트오션)	
								강*우	서귀포시 대청로 34, 108동 703호 (강정동, 제주강정유승한내들퍼스트오션)	
243	회수동	618	618-1	과		5	㎡	이*수	서귀포시 대포북개로 57-1(대포동)	
244	회수동	666	666-7	과		600	㎡	강*수	제주시 한경면 일주서로 4533-21	
								원*우	서귀포시 천제연로 85(색달동)	
245	회수동	637-5	637-7	과		316	㎡	박*현	서귀포시 1100로 206(회수동)	
246	회수동	637	637-6	과		275	㎡	이*중	서귀포시 천제연로213번길 44-6, 203호(중문동, 중문시스빌)	
247	회수동	639	639-1	묘지		19	㎡	이*중	서귀포시 천제연로213번길 44-6, 203호(중문동, 중문시스빌)	
248	회수동		641-5	전		91	㎡	고*산	서귀포시 대포북개로 60(대포동)	
249	회수동		641-6	전		36	㎡	고*산	서귀포시 대포북개로 60(대포동)	

도보 제853호 2020년 04월 29일(수요일)

연번	소재지	지번		지목	지적		단위	소유자		비고
		당초	분할		당초	편입		성명	주소	
250	회수동	641-4	641-9	전		104	㎡	고*산	서귀포시 대포북개로 60(대포동)	
251	회수동	641-7	641-10	전		348	㎡	고*산	서귀포시 대포북개로 60(대포동)	
252	회수동	974-11	974-15	과		98	㎡	이*훈	서귀포시 중문로 59-1(중문동)	
253	회수동	974-10	974-14	과		78	㎡	이*훈	서귀포시 중문로 59-1(중문동)	
254	회수동	974-1	974-12	과		94	㎡	이*훈	울산광역시 울주군 범서읍 구영로 75-26, 101동 902호 (풍경채)	
255	중문동		1844-4	도로		100	㎡	이*하	서귀포시 중문동 1615	
256	중문동	1844-1	1844-7	과		122	㎡	한춘영농조합법인	제주시 한라대학로 11(노형동)	
257	중문동	1819-2	1819-5	과		246	㎡	오*근	서귀포시 천제연로 191(중문동)	
258	중문동	1820-4	1820-5	전		141	㎡	한*웅	서울특별시 강동구 진항도로61길 7, 102동 1009호 (둔촌동, 현대4차아파트)	
								오*의	서귀포시 중앙로117번길 8(서홍동)	
259	중문동	1821-5	1821-9	전		62	㎡	김*향	서귀포시 중문로 41(중문동)	
260	중문동	1821-2	1821-8	전		39	㎡	이*원	서울특별시 강남구 도산대로61길 13, 103호 (청담동, 아노스카운티빌라트)	
261	중문동	1750	1750-4	전		84	㎡	현*훈	제주시 월랑북길 18, 1306호(노형동, 노형삼환3차아파트)	
262	중문동	1749	1749-6	전		125	㎡	주식회사우케이	서울특별시 강서구 마곡중앙1로 72, 오피스동 602호 (마곡동, 마곡엠밸리10단지)	
263	중문동	1748	1748-8	전		104	㎡	강*환	서귀포시 중앙로79번길 7(서귀동)	
264	중문동	1301	1301-7	과		128	㎡	강*철	서귀포시 천제연로 179(중문동)	
265	중문동		1344-5	도로		882	㎡	강*문	서귀포시 중문동 1719	
266	중문동		1342-5	도로		9	㎡	강*은	서귀포시 회수동	
267	중문동		1360-2	도로		26	㎡	문*생	서귀포시 중문동 1686	

도보 제853호 2020년 04월 29일(수요일)

연번	소재지	지번		지목	지적		단위	소유자		비고
		당초	분할		당초	편입		성명	주소	
268	중문동		1359-1	도로		226	㎡	이*순	서귀포시 천제연로 166-14(중문동)	
269	중문동		1355-9	과		150	㎡	고*희	서귀포시 일주서로 778(중문동)	
270	중문동		1351-10	대		39	㎡	양*흥	서귀포시 천제연로213번길 14-3, 가동 204호 (중문동, 민우아파트)	
271	중문동	1353-3	1353-5	대		14	㎡	이*하	서귀포시 일주서로 777(중문동)	
272	중문동		1352-1	도로		23	㎡	임*풍	사정토지	
273	중문동		1352-18	대		41	㎡	김*관	서귀포시 중문로 77(중문동)	
274	중문동		1381-3	도로		36	㎡	원*석	서귀포시 중문동 1428	
275	중문동		1429-2	도로		106	㎡	원*석	서귀포시 중문동 1428	
276	중문동		1428-3	도로		420	㎡	고*현	서귀포시 중문로52번길 10(중문동)	
277	중문동		1428-6	도로		14	㎡	원*석	서귀포시 중문동 1428	
278	중문동	1427-2	1427-6	전		47	㎡	이*석	제주시 이도이동 36블럭 4롯데 청양빌라 가동 305호	
279	중문동	1466-2	1466-4	전		33	㎡	고*옥	서귀포시 중문로 68(중문동)	
280	중문동	1467	1467-3	전		46	㎡	고*옥	서귀포시 중문로 68(중문동)	
281	중문동	1470-1	1470-4	과		41	㎡	양*녕	제주시 오남로 7-13, 108동 802호 (도남동, 도남1차 e-편한세상)	
								양*경	제주시 태성로 23, 103동 202호(일도이동, 성환아파트)	
282	색달동		2431-5	도로		69	㎡	김*란	서귀포시 중문로 35-4(중문동)	
283	색달동		2435-2	도로		80	㎡	김*아	서귀포시 천제연로 239, 101동 301호 (중문동, 푸른마을주공아파트)	
284	색달동	2430-2	2430-5	전		9	㎡	변*보	서귀포시 중문동 2074	
285	색달동	2436-3	2436-8	전		61	㎡	양*호	서귀포시 안덕면 산방로 7	

도보 제853호 2020년 04월 29일(수요일)

연번	소재지	지번		지목	지적		단위	소유자		비고
		당초	분할		당초	편입		성명	주소	
286	색달동	2437	2437-1	묘지		21	㎡	주*관	사정토지	
287	색달동	2436-3	2436-9	전		22	㎡	양*호	서귀포시 안덕면 산방로 7	
288	색달동	2436-7	2436-10	전		118	㎡	오*복	서귀포시 천제연로185번길 11(중문동)	
289	색달동		2436-6	도로		65	㎡	재*교	제주시 오라남로 75-2(오라이동)	
290	색달동	2387-5	2387-9	임야		128	㎡	김*구	서울특별시 강남구 방고개로21길 25, 306동 601호 (자곡동, 레미안포레)	
								김*오	서울특별시 서초구 잠원로4길 33-9, 347동 102호 (잠원동, 신반포26차아파트)	
291	색달동	2384	2384-2	전		82	㎡	윤*석	서울특별시 서대문구 성산로7길 58(연희동)	현황 : 과
								최*희	서울특별시 서대문구 성산로7길 58(연희동)	
292	색달동	2372-5	2372-15	전		146	㎡	김해김씨좌정승공파안 방계대해공파문중회	제주시 공설로11길 15-1(오라일동)	현황 : 과
293	색달동	2373	2373-2	묘지		29	㎡	김*용	사정토지	
294	색달동	2372-5	2372-14	전		57	㎡	김해김씨좌정승공파안 방계대해공파문중회	제주시 공설로11길 15-1(오라일동)	현황 : 과
295	색달동	2370-3	2370-13	전		33	㎡	이*흠	서귀포시 중문로51번길 4-2(중문동)	
296	색달동		2370-10	도로		131	㎡	이*심	서귀포시 중문동 2101	
297	색달동		2372-6	도로		11	㎡	이*룡	서귀포시 중문동 1637	
298	색달동	2370-5	2370-14	전		136	㎡	김*관	서귀포시 천제연로188번길 17(중문동)	현황 : 과
299	색달동	2364-1	2364-5	전		202	㎡	이*배	제주시 신광로1길 44, 601호(연동, 연동세원멤버스)	현황 : 과
300	색달동	2365	2365-3	전		201	㎡	현*흥	일본국 신내천현 소전원시 소죽 794-27-4-16	
301	색달동	2349	2349-3	전		149	㎡	허*순	서귀포시 열리로 33-5(상예동)	현황 : 과
302	색달동		2353-4	도로		20	㎡	이*리	경기도 용인시 수지구 만현로 127, 807동 1303호 (상현동, 만현마을8단지두산위브아파트)	

도보 제853호 2020년 04월 29일(수요일)

연번	소재지	지번		지목	지적		단위	소유자		비고
		당초	분할		당초	편입		성명	주소	
303	색달동		2353-2	도로		22	㎡	강*성	제주시 제원길14, 304호(연동)	
304	색달동		2353-3	전		86	㎡	강*성	제주시 제원길14, 304호(연동)	
305	색달동	2352	2352-3	전		37	㎡	강*희	제주시 광평동로 66(노형동)	
306	색달동		2350-8	전		61	㎡	강*희	제주시 광평동로 66(노형동)	
307	색달동		2351-4	전		146	㎡	강*희	제주시 광평동로 66(노형동)	
308	색달동	2324-2	2324-5	전		113	㎡	임*효	제주시 한림읍 금악동길 213	
309	색달동	2321-1	2321-5	전		30	㎡	이*주	서울특별시 송파구 양재대로 1218, 256동 1104호 (방이동, 올림픽 선수, 기자촌아파트)	
310	색달동	2311	2311-2	전		135	㎡	이*숙	서울특별시 용산구 이촌로64길 15, 103동 1101호 (이촌동, 옐지한강자이아파트)	
311	색달동		2283-8	도로		105	㎡	나*실	일본국 동경도 황천구 동일막리 4정목 10번 1호	
312	색달동		2283-5	도로		6	㎡	나*실	일본국 동경도 황천구 동일막리 4정목 10번 1호	
313	색달동		2282-1	도로		5	㎡	나*실	일본국 동경도 황천구 동일막리 4정목 10번 1호	
314	색달동		2282-2	과		2	㎡	나*실	일본국 동경도 황천구 동일막리 4정목 10번 1호	
315	색달동		2277-8	과		53	㎡	강*희	서귀포시 색달중앙로 22(색달동)	
316	색달동		2276-14	전		59	㎡	신*호	서귀포시 색달동 2276-2	
317	색달동		2272-8	전		44	㎡	강*경	성남시 분당구 수내동 34 양지마을 113-1102	
318	색달동		2272-7	도로		19	㎡	강*경	성남시 분당구 수내동 34 양지마을 113-1102	
319	색달동	2272-6	2272-10	전		21	㎡	안*희	제주시 제원길 14, 303호(연동)	
320	색달동		2273-5	전		192	㎡	김*자	서귀포시 대정읍 송악관광로411번길 2	
								서*숙	서귀포시 대정읍 중산간서로 2308, 301호(리오펠리스)	

도보 제853호 2020년 04월 29일(수요일)

연번	소재지	지번		지목	지적		단위	소유자		비고
		당초	분할		당초	편입		성명	주소	
321	색달동	2265-1	2265-4	전		177	㎡	김*익	서귀포시 천제연로 239, 113동 402호 (중문동, 중문푸른마을주공아파트)	
322	색달동	2266	2266-1	전		98	㎡	김*수	서귀포시 색달중앙로 56(색달동)	현황 : 과
323	색달동	2260	2260-1	묘지		12	㎡	김*호	서귀포시 동홍로12번길 4(서귀동)	
324	색달동	2258-1	2258-8	전		40	㎡	정*윤	인천광역시 남동구 간석로32번길 14, 401호 (간석동, 정진빌라)	현황 : 과
								정*섭	인천광역시 남동구 간석로32번길 14, 401호 (간석동, 정진빌라)	
325	색달동	2255-2	2255-11	과		130	㎡	이*순	서귀포시 서문로41번길 15, 1002호(서귀동, 기산베스트빌)	
326	색달동	2255-4	2255-12	도로		14	㎡	강*욱	서귀포시 중문로 17(중문동)	
327	색달동	2186	2186-3	전		68	㎡	강*훈	서울특별시 양천구 목동 929, 106동 506호(목동한신아파트)	현황 : 과
328	색달동	2188	2188-2	전		106	㎡	태*식	경기도 고양시 일산서구 강선로 9, 1901동 1203호 (주엽동, 강선마을)	
329	색달동	2189-2	2189-4	전		39	㎡	태*식	경기도 고양시 일산서구 강선로 9, 1901동 1203호 (주엽동, 강선마을)	
330	색달동		2088-9	전		10	㎡	임*우	경기도 부천시 까치로 86(작동)	
								임*택	경기도 부천시 까치로 86(작동)	
331	색달동		2088-8	도로		6	㎡	임*우	경기도 부천시 까치로 86(작동)	
								임*택	경기도 부천시 까치로 86(작동)	
332	색달동		2088-7	전		6	㎡	임*우	경기도 부천시 까치로 86(작동)	
								임*택	경기도 부천시 까치로 86(작동)	
333	색달동		2088-6	전		18	㎡	임*우	경기도 부천시 까치로 86(작동)	
								임*택	경기도 부천시 까치로 86(작동)	
334	색달동	2087	2087-1	전		126	㎡	임*경	서울특별시 서대문구 충정로2가 184-4	

도보 제853호 2020년 04월 29일(수요일)

연번	소재지	지번		지목	지적		단위	소유자		비고
		당초	분할		당초	편입		성명	주소	
335	상예동	301	301-3	전		68	㎡	이*랑	서귀포시 열리로 43(상예동)	현황 : 과
336	상예동	300	300-1	전		19	㎡	이*랑	서귀포시 열리로 43(상예동)	현황 : 과
337	상예동	280-7	280-14	과		72	㎡	강*옥	서귀포시 일주서로 1017(상예동)	
338	상예동	280-3	280-10	과		158	㎡	강*옥	서귀포시 일주서로 1017(상예동)	
339	상예동	280	280-9	과		25	㎡	강*옥	서귀포시 일주서로 1017(상예동)	
340	상예동	280-4	280-8	과		73	㎡	강*옥	서귀포시 일주서로 1017(상예동)	
341	상예동		280-12	전		130	㎡	이*규	경기도 김포시 김포한강8로 173-58, 203동 704호 (마산동, 은여울마을 경남아너스빌)	
342	상예동		280-11	전		261	㎡	이*규	경기도 김포시 김포한강8로 173-58, 203동 704호 (마산동, 은여울마을 경남아너스빌)	
343	상예동		280-13	전		30	㎡	현*화	서귀포시 예래로83번길 32(상예동)	
344	상예동	267-1	267-3	전		630	㎡	오*환	서귀포시 예래로 114(상예동)	현황 : 과
345	상예동	264-1	264-4	임야		547	㎡	김*석	서울특별시 서초구 방배로28길 63, 505호 (방배동, 방배동롯데캐슬포레스트)	
346	상예동	263-4	263-9	임야		262	㎡	김*석	서울특별시 서초구 방배로28길 63, 505호 (방배동, 방배동롯데캐슬포레스트)	
347	상예동		263-7	임야		269	㎡	김*석	서울특별시 서초구 방배로28길 63, 505호 (방배동, 방배동롯데캐슬포레스트)	
348	상예동		263-5	임야		38	㎡	김*석	서울특별시 서초구 방배로28길 63, 505호 (방배동, 방배동롯데캐슬포레스트)	
349	상예동	244-1	244-4	전		29	㎡	조*석	서귀포시 예래로144번길 38(상예동)	현황 : 과
350	상예동	246-1	246-4	도로		24	㎡	조*석	서귀포시 예래로144번길 38(상예동)	
351	상예동		246-8	과		623	㎡	문*한	경기도 군포시 용호1로 55, 106동 1503호 (당동, 용호마을 엘지아파트)	
352	상예동	248-1	248-3	전		201	㎡	양*홍	서귀포시 상예동 1218-1	현황 : 과
353	상예동	256-1	256-4	과		799	㎡	현*훈	서귀포시 1100로 36, 203동 403호 (중문동, 중문메리디언연립)	

도보 제853호 2020년 04월 29일(수요일)

연번	소재지	지번		지목	지적		단위	소유자		비고
		당초	분할		당초	편입		성명	주소	
354	상예동	257-1	257-5	전		363	㎡	양*화	서귀포시 하예로 49(하예동)	현황 : 과
355	상예동	205-3	205-5	도로		9	㎡	강*황	서귀포시 상예동 1425	
356	상예동	205-1	205-4	대		21	㎡	고*희	서귀포시 예래로68번길 107(상예동)	
357	상예동	203-1	203-3	전		409	㎡	진*일	서귀포시 상예동 1187	현황 : 과
358	상예동	204	204-1	묘지		2	㎡	강*문	사정토지	
359	상예동	200-1	200-5	전		182	㎡	예래동새마을금고	서귀포시 열리로 80(상예동)	현황 : 과
360	상예동	200-4	200-6	전		147	㎡	한*원	제주시 연삼로 612-1, 1동 303호(건입동, 그린스페이스휴)	현황 : 과
361	상예동	198-1	198-4	과		348	㎡	임*수	서귀포시 상예로 4-10(상예동)	
362	상예동	1634-4	1634-5	전		16	㎡	강*완	서귀포시 일주서로 1113(상예동)	
363	상예동	1636-1	1634-6	전		146	㎡	강*완	서귀포시 일주서로 1113(상예동)	현황 : 과
364	상예동		1636-4	전		115	㎡	임*수	서귀포시 중문로26번길 14, 602호(중문동, 엘로이빌아파트)	현황 : 과
365	상예동	1639-6	1639-9	전		18	㎡	강*출	서귀포시 월평로 66(월평동)	
366	상예동	1639-1	1639-7	전		91	㎡	진*호	서귀포시 예래로83번길 24-4(상예동)	현황 : 과
367	상예동	1639-2	1639-8	도로		21	㎡	오*철	서귀포시 열리로 74(상예동)	
368	상예동	1716-1	1716-6	과		268	㎡	정*선	서귀포시 천제연로178번길 37, 비동 701호(중문동, 상지타운)	
369	상예동	1715-1	1715-4	과		377	㎡	진*신	제주시 원노형로 93, 102동 206호(노형동, 부영아파트)	
370	상예동	1714-4	1714-6	임야		150	㎡	유*일	서귀포시 예래로120번길 60, 비동 301호(상예동, 힐사이드)	
371	상예동		1714-5	임야		196	㎡	천지개발주식회사	서귀포시 1100로 105(회수동)	
372	상예동	1713-1	1713-4	과		435	㎡	김*호	서귀포시 색달중앙로55번길 17(색달동)	

도보 제853호 2020년 04월 29일(수요일)

연번	소재지	지번		지목	지적		단위	소유자		비고
		당초	분할		당초	편입		성명	주소	
373	상예동	2760	2760-1	전		130	㎡	오*안	서울특별시 송파구 올림픽로 435, 219동 402호 (신천동, 파크리오아파트)	현황 : 과
								오*훈	경기도 시흥시 옥구천동로 404, 111동 306호 (정왕동, 월드아파트)	
374	상예동	2759	2759-2	임야		102	㎡	임*호	제주시 애월읍 평화로 2159	
375	상예동	2755-1	2755-4	임야		36	㎡	임*호	제주시 애월읍 평화로 2159	
376	상예동	2754-1	2754-4	전		91	㎡	오*방	서귀포시 열리로 34-1(상예동)	현황 : 과
377	상예동	2753-1	2753-4	임야		143	㎡	윤*동	서귀포시 표선면 표선당포로 11	
								윤*석	서귀포시 표선면 표선당포로 11	
								윤*령	서귀포시 표선면 표선당포로 11	
								김*진	서울특별시 광진구 독섬로 576, 201동 906호 (자양동, 우성아파트)	
378	상예동		2752-6	전		29	㎡	예래마을영농조합법인	서귀포시 예래로144번길 42(상예동)	
379	상예동		2752-5	전		19	㎡	예래마을영농조합법인	서귀포시 예래로144번길 42(상예동)	
380	상예동		2752-4	전		18	㎡	예래마을영농조합법인	서귀포시 예래로144번길 42(상예동)	
381	상예동		2801-2	임야		3	㎡	예래마을영농조합법인	서귀포시 예래로144번길 42(상예동)	
382	상예동		2751-4	전		182	㎡	허*필	서귀포시 소보리당로 5(하예동)	
383	상예동		2802-2	전		377	㎡	농업회사법인 주식회사증문랜드	서귀포시 일주서로 1120(상예동)	
384	상예동		2802-4	도로		94	㎡	농업회사법인 주식회사증문랜드	서귀포시 일주서로 1120(상예동)	
385	상예동	2845-1	2845-4	전		305	㎡	양*봉	서귀포시 안덕면 한창로34번길 20	현황 : 과
386	상예동	3588-1	3588-4	과		145	㎡	박*중	제주시 충효4길 19-1(삼도1동)	
387	상예동	3590-1	3590-4	과		264	㎡	김*철	서귀포시 상예로 12(상예동)	

도보 제853호 2020년 04월 29일(수요일)

연번	소재지	지번		지목	지적		단위	소유자		비고
		당초	분할		당초	편입		성명	주소	
388	상예동		3592-9	도로		56	㎡	강*훈	서귀포시 존제로15번길 9(상예동)	
								강*부	서귀포시 상예동 5	
389	상예동		3592-7	도로		4	㎡	강*훈	서귀포시 존제로15번길 9(상예동)	
								강*부	서귀포시 상예동 5	
390	상예동	3592-3	3592-10	과		33	㎡	강*석	서귀포시 예래로 135(상예동)	
								양*순	서귀포시 예래로 135(상예동)	
								강*신	서귀포시 예래로 135(상예동)	
391	상예동		3667-8	임야		30	㎡	강*윤	서귀포시 논짓물로48번길 41(하예동)	
								강*범	서귀포시 논짓물로48번길 41(하예동)	
392	상예동		3667-7	도로		12	㎡	강*윤	서귀포시 논짓물로48번길 41(하예동)	
								강*범	서귀포시 논짓물로48번길 41(하예동)	
393	상예동		3667-6	임야		77	㎡	강*윤	서귀포시 논짓물로48번길 41(하예동)	
								강*범	서귀포시 논짓물로48번길 41(하예동)	
394	상예동	3667-1	3667-9	대		13	㎡	강*윤	서귀포시 논짓물로48번길 41(하예동)	
								강*범	서귀포시 논짓물로48번길 41(하예동)	
395	상예동		3667-5	임야		31	㎡	강*윤	서귀포시 논짓물로48번길 41(하예동)	
								강*범	서귀포시 논짓물로48번길 41(하예동)	
396	상예동		3666-4	전		213	㎡	이*희	서울특별시 강서구 양천로49길 90(가양동)	
397	상예동		3664-4	전		57	㎡	이*희	서울특별시 강서구 양천로49길 90(가양동)	

도보 제853호 2020년 04월 29일(수요일)

연번	소재지	지번		지목	지적		단위	소유자		비고
		당초	분할		당초	편입		성명	주소	
398	상예동		3661-4	과		138	㎡	고*수	서귀포시 안덕면 한창로 8-1	
399	상예동	3709-1	3709-4	대		185	㎡	박*배	서귀포시 일주서로 1245(상예동)	
400	상예동		3662-1	묘지		1	㎡	김*진	사정토지	
401	상예동		3657-10	도로		13	㎡	강*완	서귀포시 일주서로 1299(상예동)	
402	상예동	3657-1	3657-9	전		45	㎡	강*웅	서귀포시 일주서로 1299(상예동)	
403	상예동		3658-4	묘지		79	㎡	임*호	사정토지	
404	상예동	3657-1	3657-8	전		78	㎡	강*웅	서귀포시 일주서로 1299(상예동)	
405	상예동		3655-5	전		421	㎡	오*중	서귀포시 안덕면 창천중앙로5번길 1	현황 : 과
406	상예동		4753-7	전		243	㎡	강*웅	서귀포시 일주서로 1299(상예동)	현황 : 과
407	상예동		4753-8	전		3	㎡	오*원	서귀포시 일주서로 1269(상예동)	
408	상예동		4752-19	전		12	㎡	오*원	서귀포시 일주서로 1269(상예동)	
409	상예동	4752-8	4752-21	대		94	㎡	오*석	서귀포시 일주서로 1269(상예동)	
410	상예동		4630-1	과		14	㎡	강*인	서귀포시 상예동 3586-3	
411	상예동	4752-9	4752-22	전		14	㎡	성*권	서귀포시 일주서로 1271-3(상예동)	
								오*일	서귀포시 중정로 39(서귀동)	
								오*석	서귀포시 일주서로 1269(상예동)	
412	상예동	4752-7	4752-20	대		19	㎡	오*석	서귀포시 일주서로 1271-4(상예동)	
413	상예동	4631-1	4631-9	전		100	㎡	강*우	서귀포시 중앙로89번길 18(서귀동)	
414	상예동		4751-15	도로		11	㎡	김*중	서귀포시 안덕면 상창리 705	

도보 제853호 2020년 04월 29일(수요일)

연번	소재지	지번		지목	지적		단위	소유자		비고
		당초	분할		당초	편입		성명	주소	
415	상예동	4751-5	4751-16	전		251	m ²	손*현	서귀포시 안덕면 산록남로762번길 79, C8동 101호 (비오토피아)	현황 : 과
								박*숙	서울특별시 강남구 언주로30길 57, 비동 3902호 (도곡동, 타워팰리스아파트)	
416	상예동		4751-17	전		36	m ²	손*현	서귀포시 안덕면 산록남로762번길 79, C8동 101호 (핀크스비오토피아타운하우스)	
417	상예동		4751-14	전		210	m ²	민*식	제주특별자치도 서귀포시 호근서호로2번길 34-5(서홍동)	
418	상예동		4751-13	도로		41	m ²	민*식	제주특별자치도 서귀포시 호근서호로2번길 34-5(서홍동)	
419	상예동		4751-12	전		131	m ²	민*식	제주특별자치도 서귀포시 호근서호로2번길 34-5(서홍동)	
420	상예동		4632-7	전		515	m ²	오*중	제주시 태성로 31, 103동 402호(일도이동, 일도대림아파트)	
421	상예동		4634-4	전		19	m ²	오*수	서귀포시 안덕면 창천리 42	
422	상예동	4635	4635-18	대		336	m ²	한*선	서귀포시 일주서로 1307(상예동)	
423	상예동	4635-4	4635-20	대		159	m ²	강*삼	서귀포시 일주서로 1311-3(상예동)	
424	상예동		4635-23	전		28	m ²	오*언	서귀포시 일주서로 1311-8(상예동)	
								강*환	서귀포시 대포동서로 162-3(대포동)	
425	상예동		4635-19	전		178	m ²	고*희	서귀포시 존제로15번길 10-5(상예동)	현황 : 과
426	상예동		4635-1	도로		96	m ²	고*권	서귀포시 안덕면 창천리 118	

○토지조사

상호동 도시계획도로(대로 3-1-1-호선)도시계획도로

연번	소재지	지번		지목	지적		단위	소유자		비고
		당초	분할		당초	편입		성명	주소	
1	토평동	2240-2	2240-9	전		365	m ²	국(교육부)		
2	토평동	2240-11	2240-11	전				제주특별자치도		
3	토평동	1299-2	1299-2	전		106	m ²	오*식	서귀포시 중산간동로 7750(토평동)	
4	토평동	1297	1297-2	전		58	m ²	김*훈	제주시 광양13길 22-24(이도이동)	
5	토평동	1296	1296-2	전		53	m ²	김*훈	제주시 광양13길 22-24(이도이동)	
6	토평동	1295-2	1295-5	전		81	m ²	김*윤	제주시 광양13길 22-24(이도이동)	
7	토평동	1294	1294-2	대		103	m ²	김*윤	제주시 광양13길 22-24(이도이동)	
8	토평동	1291	1291-2	과수원		36	m ²	김*훈	서귀포시 중앙로 189, 201동 606호 (서홍동, 지오빌2, 2차아파트)	
9	토평동	1304-7	1304-7	과수원		4	m ²	김*훈	서귀포시 중앙로 189, 201동 606호 (서홍동, 지오빌2, 2차아파트)	
10	토평동	1304-5	1304-10	전		74	m ²	김*훈	서귀포시 토평남로 109(토평동)	
11	토평동	1289	1289-2	대		35	m ²	김*훈	서귀포시 토평남로 109(토평동)	
12	토평동	1288	1288-3	대		100	m ²	홍*문	서귀포시 토평로59번길 1-23(토평동)	
13	토평동	1284-1	1284-6	도로		23	m ²	대*평	서귀포시 토평동 1285	
14	토평동	1283-1	1283-1	도로		23	m ²	김*삼	서귀포시 토평동 1280	
15	토평동	1257-1	1257-6	도로		4	m ²	오*량	사정토지	
16	토평동	1257-2	1257-2	도로		10	m ²	오*량	사정토지	
17	토평동	1277-1	1277-7	대		2	m ²	오*태	서귀포시 중산간동로 7735(토평동)	
18	토평동	1277-1	1277-8	대		69	m ²	오*태	서귀포시 중산간동로 7735(토평동)	

도보 제853호 2020년 04월 29일(수요일)

연번	소재지	지번		지목	지적		단위	소유자		비고
		당초	분할		당초	편입		성명	주소	
19	토평동	1245-11	1245-26	대		65	㎡	강*주	제주시 동광로 56, 4층동 502호(이도이동, 길용파크빌라트)	
20	토평동	1245-9	1245-25	전		139	㎡	강*주	제주시 동광로 56, 4층동 502호(이도이동, 길용파크빌라트)	
21	토평동	1246-2	1246-2	대		27	㎡	정*관	서귀포시 검은여로304번길 33(토평동)	
22	토평동	1248	1248-2	대		61	㎡	오*호	서귀포시 검은여로 319(토평동)	
23	토평동	1247	1247-3	대		111	㎡	오*주	서귀포시 태평로 549, 가동 102호(동홍동, 세기아파트)	
24	토평동	1247-2	1247-4	대		58	㎡	오*홍	서귀포시 검은여로 321(토평동)	
25	토평동	1245-7	1245-24	대		59	㎡	현*옥 오*석	서귀포시 토상로20번길 21(토평동) 서울서대문구신촌3가길25,402호(창천동)	지분1/2
26	토평동	1245-4	1245-23	대		124	㎡	김*봉	서귀포시 중산간동로 7713(토평동)	
27	토평동	1371-3	1371-5	과수원		173	㎡	길*두강 오*훈	서귀포시 중산간동로 7706(토평동) 서귀포시중산간동로7706(토평동)	지분1/2
28	토평동	192-5	192-7	과수원		126	㎡	오*림 오*훈	서귀포시 검은여로 322(토평동) 서귀포시중산간동로7706(토평동)	지분1/2
29	토평동	192-1	192-6	과수원		4	㎡	오*림 오*훈	서귀포시 검은여로 322(토평동) 서귀포시중산간동로7706(토평동)	지분1/2
30	토평동	188-3	188-6	대		78	㎡	김*훤	서울 서초구 신반포로 45, 70동 205호(반포동, 반포아파트)	
31	토평동	185	185-4	전		180	㎡	김*훤	서울 서초구 신반포로 45, 70동 205호(반포동, 반포아파트)	
32	토평동	178-2	178-2	전		44	㎡	김*훤	서울 서초구 신반포로 45, 70동 205호(반포동, 반포아파트)	
33	토평동	179	179-2	과수원		102	㎡	김*수 강*심	서귀포시 동홍중앙로90번길 4-11, 나동 109호 (동홍동, 일호2차아파트) 서귀포시동홍중앙로90번길4-11,나동109호(동홍동,일호2차아파트)	
34	토평동	176-2	176-4	과수원		278	㎡	오*숙	서귀포시 검은여로 278(토평동)	
35	토평동	167	167-2	과수원		173	㎡	김*헌	서귀포시 태평로 551, 바동 101호(동홍동, 세기아파트)	
36	토평동	168-6	168-10	전		208	㎡	김*훤	서울 서초구 신반포로 45, 70동 205호(반포동, 반포아파트)	
37	토평동	168-4	168-9	임야		88	㎡	김*훤	서울 서초구 신반포로 45, 70동 205호(반포동, 반포아파트)	

도보 제853호 2020년 04월 29일(수요일)

연번	소재지	지번		지목	지적		단위	소유자		비고
		당초	분할		당초	편입		성명	주소	
38	토평동	165-5	165-5	전		41	㎡	김*훤	서울 서초구 신반포로 45, 70동 205호(반포동, 반포아파트)	
39	토평동	166-2	166-7	임야		67	㎡	부*완	서울 강남구 도곡로78길 22, 105동 601호 (대치동, 대치삼성아파트)	
40	상효동	166-1	166-6	과수원		156	㎡	부*완	서울 강남구 도곡로78길 22, 105동 601호 (대치동, 대치삼성아파트)	
41	상효동	888-5	888-5	과수원		78	㎡	김*순	서귀포시 홍중로 105, 606호(서홍동, 아우름숲)	
42	상효동	888-6	888-6	도로		56	㎡	김*순	서귀포시 홍중로 105, 606호(서홍동, 아우름숲)	
43	상효동	912	912-3	과수원		178	㎡	김*옥 양*철	서귀포시 중산간동로 7649(상효동) 서귀포시 중간간동로 7651(상효동)	
44	상효동	912-1	912-4	대		53	㎡	김*옥	서귀포시 중산간동로 7649(상효동)	
45	상효동	916-8	916-14	대		310	㎡	오*태	서귀포시 중앙로 198-9, 609동 701호 (동홍동, 동홍6주공아파트)	
46	상효동	916-1	916-11	도로		185	㎡	오*남	제주시 복지로5길 16(도남동)	
47	상효동	916-3	916-13	도로		66	㎡	오*일	서귀포시 상효동 997	
48	상효동	910-11	910-30	대		245	㎡	상효1동마을회	서귀포시 상효로 152(상효동)	
49	상효동	910-1	910-1	도로		116	㎡	오*구	서귀포시 상효동 524	
50	상효동	910-10	910-29	대		120	㎡	양*봉	서귀포시 중산간동로 7637(상효동)	
51	상효동	910-9	910-28	대		105	㎡	현*순	서귀포시 토평남로 104(토평동)	
52	상효동	910	910-27	대		123	㎡	오*준	서귀포시 중산간동로 7633(상효동)	
53	상효동	909-7	909-9	과수원		187	㎡	오*일	서귀포시 중산간동로 7631(상효동)	
54	상효동	909-1	909-1	도로		79	㎡	정*욱	서귀포시 토평동 1239	
55	상효동	909	909-8	대		145	㎡	오*일	서귀포시 중산간동로 7631(상효동)	

도보 제853호 2020년 04월 29일(수요일)

연번	소재지	지번		지목	지적		단위	소유자		비고
		당초	분할		당초	편입		성명	주소	
56	상효동	942-1	942-1	도로		63	㎡	부*손 부*숙 부*진 부*문 부*득 부*선	서귀포시 토평동 1629 서귀포시토평동1615 서귀포시동홍동1413 서귀포시토평동165 서귀포시토평동156 서귀포시동홍동1403	지분1/6
57	상효동	664-2	664-2	도로		7	㎡	오*행	사정토지	
58	상효동	664-4	664-9	과수원		38	㎡	오*우	서귀포시 중산간동로 7627(상효동)	
59	상효동	664-5	664-10	대		20	㎡	오*우	서귀포시 중산간동로 7627(상효동)	
60	상효동	663-1	663-1	도로		109	㎡	부*문	사정토지	
61	상효동	664	664-7	대		3	㎡	오*우	서귀포시 중산간동로 7627(상효동)	
62	상효동	663-2	663-2	도로		102	㎡	부*문	사정토지	
63	상효동	664-1	664-8	도로		44	㎡	오*행	사정토지	
64	상효동	666-1	666-3	도로		78	㎡	오*주	서귀포시 상효동 865	
65	상효동	652-1	652-1	도로		119	㎡	오*봉	사정토지	
66	상효동	652	652-4	과수원		258	㎡	오*일	서귀포시 중산간동로 7631(상효동)	
67	상효동	652-2	652-2	도로		69	㎡	오*봉	사정토지	
68	상효동	654-8	654-8	임야		47	㎡	김*근	서귀포시 서귀동 305-10	
69	상효동	654-22	654-22	도로		722	㎡	김*삼	서귀포시 신호중앙로 24(신효동)	
70	상효동	651-7	651-11	과수원		175	㎡	오*호 현*정	서귀포시 중앙로207번길 20(서홍동) 서귀포시중앙로207번길20(서홍동)	지분1/2
71	상효동	651-4	651-10	대		138	㎡	오*훈	서귀포시 중앙로207번길 20(서홍동)	
72	상효동	651-7	651-12	과수원		153	㎡	오*호 현*정	서귀포시 중앙로207번길 20(서홍동) 서기포시중앙로207번길20(서홍동)	지분1/2

도보 제853호 2020년 04월 29일(수요일)

연번	소재지	지번		지목	지적		단위	소유자		비고
		당초	분할		당초	편입		성명	주소	
73	상효동	650	650-2	과수원		140	m ²	정*열	서귀포시 서문로38번길 18-28(서귀동)	
74	상효동	632-5	632-22	과수원		138	m ²	오*진	서귀포시 중산간동로 7592-6(상효동)	
75	상효동	633-6	633-15	과수원		79	m ²	오*진	서귀포시 중산간동로 7592-6(상효동)	
76	상효동	633-5	633-14	구거		8	m ²	양*숙	서귀포시 상효동 893	
77	상효동	634-1	634-4	과수원		11	m ²	오*일 오*진	서귀포시 동홍로 72(동홍동) 서귀포시 동홍로 72(동홍동)	지분20292/30192 지분9900/30192
78	상효동	633-2	633-13	과수원		119	m ²	오*일	서귀포시 동홍로 72(동홍동)	
79	상효동	632-4	632-4	도로		271	m ²	오*문	사정토지	
80	상효동	633-3	633-3	도로		56	m ²	양*해	사정토지	
81	상효동	633-4	633-4	도로		3	m ²	양*해	사정토지	
82	상효동	632-10	632-10	도로		145	m ²	오*문	사정토지	
83	상효동	632-3	632-3	도로		36	m ²	오*문	사정토지	
84	상효동	633-1	633-1	도로		420	m ²	양*해	사정토지	
85	상효동	633-7	633-7	도로		261	m ²	양*해	사정토지	
86	상효동	623-4	623-6	과수원		115	m ²	오*식	인천 연수구 해돋이로6번길 33, 102동 1104호 (송도동, 송도해모로아파트)	
87	상효동	632-1	632-1	도로		106	m ²	오*문	사정토지	
88	상효동	632-9	632-9	도로		69	m ²	오*문	사정토지	
89	상효동	625-2	625-2	도로		116	m ²	김*길	서귀포시 신호동 677	
90	상효동	625-1	625-1	도로		327	m ²	오*숙	사정토지	
91	상효동	623-1	623-1	도로		198	m ²	오*국	서귀포시 신호동 247	
92	상효동	623	623-5	과수원		269	m ²	오*화	경기도 의왕시 평의길 48, 107동 404호 (포일동, 위브호수마을1단지)	

도보 제853호 2020년 04월 29일(수요일)

연번	소재지	지번		지목	지적		단위	소유자		비고
		당초	분할		당초	편입		성명	주소	
93	상효동	598-2	598-2	도로		16	m ²	오*국 오*현 오*길 오*수 오*학 오*빈 오*홍 오*환 오*건 오*호 오*호 오*로 오*로 오*홍 오*로 오*길 오*로 오*홍 오*봉 오*진 오*홍	서귀포시 신호동 247 서귀곶효돈로123번길20(신효동) 서귀포시남선동산로65(신효동) 서귀포시신효중앙로62번길18(신효동) 서귀포시신효동627 서귀포시신효동229 서귀포시신효동722 서귀포시막동산로38번길11(서호동) 서귀포시서호동800 서귀포시서호동798 서귀포시서호동789 서귀포시서호동791 서귀포시서호동820 서귀포시서호동854 서귀포시서호동836 서귀곶서호동790 서귀포시서호동842 서귀포시서호로15-8(서호동) 서귀포시서호로15-8(서호동) 서귀포시서호로15-11(서호동) 서귀포시서호로21-3(서호동)	지분1/21
94	상효동	623-2	623-2	도로		40	m ²	오*국	서귀포시 신호동 247	
95	상효동	598-1	598-4	임야		230	m ²	군위오씨성순공파 문중회	서귀포시 효돈순환로 35(신효동)	
96	상효동	597-11	597-11	도로		131	m ²	오*백	서귀포시 상효동 444	
97	상효동	597-1	597-1	도로		476	m ²	오*백	서귀포시 상효동 444	
98	상효동	597-3	597-3	도로		3	m ²	오*남	서귀포시 상효동 236	
99	상효동	595-1	595-6	도로		54	m ²	김*해	사정토지	
100	상효동	595-4	595-7	과수 원		105	m ²	현*자	서귀포시 중산간동로 7592-6(상효동)	
101	상효동	162-15	162-19	과수 원		133	m ²	송*년	서귀포시 중앙로101번길 39-3(서홍동)	
102	상효동	162-5	162-5	도로		7	m ²	김*오	서귀포시 상효동 146	

도보 제853호 2020년 04월 29일(수요일)

연번	소재지	지번		지목	지적		단위	소유자		비고
		당초	분할		당초	편입		성명	주소	
103	상효동	163	163-8	과수원		263	m ²	송*년	서귀포시 중앙로101번길 39-3(서효동)	
104	상효동	163-3	163-9	과수원		8	m ²	이*춘	서귀포시 서문서로55번길 18-1(서귀동)	
105	상효동	162-4	162-4	도로		99	m ²	김*오	서귀포시 상효동 146	
106	상효동	163-5	163-5	도로		119	m ²	조*화	사정토지	
107	상효동	168-2	168-2	도로		17	m ²	오*수	사정토지	
108	상효동	167-6	167-6	전		24	m ²	김*언	서귀포시 중앙로 198-9, 602동 702호(동홍동, 동홍6주공아파트)	
109	상효동	168-1	168-1	도로		13	m ²	오*수	사정토지	
110	상효동	168-3	168-3	도로		13	m ²	오*수	사정토지	
111	상효동	167-1	167-1	도로		364	m ²	오*국	사정토지	
112	상효동	167-4	167-4	도로		50	m ²	현*수	서귀포시 동홍중앙로 61, 120동 803호(동홍동, 동홍동대림아파트)	
113	상효동	196-2	196-8	과수원		342	m ²	오*태	서귀포시 토상로 69번길 13-1(상효동)	
114	상효동	196-3	196-10	도로		203	m ²	오*태	서귀포시 토상로69번길 13-1(상효동)	
115	상효동	196-1	196-7	과수원		64	m ²	오*태	서귀포시 토상로69번길 13-1(상효동)	
116	상효동	193-9	193-20	도로		91	m ²	김*두생	서귀포시 토평동 1568	
117	상효동	193-7	193-19	도로		24	m ²	오*주	서귀포시 상효동 835	
118	상효동	193-14	193-22	과수원		197	m ²	정*미 최*희	서귀포시 칠십리로 310-6, 104동 103호(토평동, 브라타니토평) 경기도 평택시 안중읍덕우로260	지분1/2
119	상효동	193-1	193-15	도로		119	m ²	김*우	서귀포시 동상효로19번길 3(상효동)	
120	상효동	214-2	214-7	도로		64	m ²	강*곤	사정토지	
121	상효동	214-1	214-6	대		6	m ²	강*자 김*호 김*영 김*오 김*남	서귀포시 하신상로142번길 98(상효동) 서귀포시동상효로32번길16(상효동) 서귀포시하신상로20(하효동) 경기도김포시풍무로68번길39,106동1401호(풍무동,한황유로메트로) 서귀포시하신상로142번길98(상효동)	

도보 제853호 2020년 04월 29일(수요일)

연번	소재지	지번		지목	지적		단위	소유자		비고
		당초	분할		당초	편입		성명	주소	
122	상효동	214-5	214-5	도로		3	㎡	강춘자	서귀포시 하신상로142번길 98(상효동)	
123	상효동	219-3	219-7	전		217	㎡	부*흥	서귀포시 하신상로142번길 98(상효동)	
124	상효동	454-3	454-9	도로		56	㎡	정*진	서귀포시 효돈로 191(하효동)	
125	상효동	447-1	447-13	과수원		164	㎡	고*숙 강*영	서귀포시 516로97번길 9(토평동) 제주시신성로12길29(이도이동)	지분1/2
126	상효동	447-12	447-14	임야		27	㎡	고*숙 고*철 강*영	서귀포시 516로97번길 9(토평동) 서귀포시동상효로19번길11(상효동) 제주시신성로12길29(이도이동)	지분1/3
127	상효동	445	445-2	과수원		96	㎡	고*숙 강*영	서귀포시 516로97번길 9(토평동) 제주시신성로12길29(이도이동)	지분1/2
128	상효동	446-1	446-4	과수원		312	㎡	고*숙 강*영	서귀포시 516로97번길 9(토평동) 제주시신성로12길29(이도이동)	지분1/2
129	상효동	421-4	421-6	과수원		178	㎡	이*은	서귀포시 동홍로162번길 5, 102호(동홍동, 라민뷰)	
130	상효동	421-1	421-5	과수원		86	㎡	이*은	서귀포시 동홍로162번길 5, 102호(동홍동, 라민뷰)	
131	상효동	422-4	422-4	과수원		79	㎡	박*례	서귀포시 중산간동로 7479-1(상효동)	
132	상효동	422-5	422-5	도로		10	㎡	박*례	서귀포시 중산간동로 7479-1(상효동)	
133	상효동	422-3	422-3	도로		56	㎡	박*례	서귀포시 중산간동로 7479-1(상효동)	
134	상효동	415-1	415-4	전		218	㎡	양*선 강*영	서귀포시 남원읍 신례동로 256 서귀포시동홍중앙로61,101동703호(동홍동,동홍동대림아파트)	지분1/2
135	상효동	416-1	416-4	과수원		413	㎡	강*연	서귀포시 동홍호로 64(상효동)	
136	상효동	411-4	411-4	과수원		294	㎡	장*복 이*희	서귀포시 중산간동로 7461(상효동) 서귀포시중산간동로7461(상효동)	지분1/2
137	상효동	411-5	411-5	도로		26	㎡	장*복 이*희	서귀포시 중산간동로 7461(상효동) 서귀포시중산간동로7461(상효동)	지분1/2
138	상효동	408-1	408-4	전		277	㎡	박*숙	서귀포시 동상효로41번길 57(상효동)	
139	상효동	409	409-4	도로		277	㎡	오*명	일본국 대판부 동대판시 소판 3정목 2번 29호	
140	상효동	2348	2348-1	임야		4	㎡	노*욱 정*환	서귀포시 안덕면 신화역사로685번길 178 서귀포시안덕면신화역사로685번길178	지분1/2

도보 제853호 2020년 04월 29일(수요일)

연번	소재지	지번		지목	지적		단위	소유자		비고
		당초	분할		당초	편입		성명	주소	
141	상효동	2350	2350-1	임야		171	㎡	고*탁	서귀포시 동상효로 46(상효동)	
142	상효동	2346	2346-1	임야		847	㎡	박기완 노정옥	서울 양천구 신정로 300, 501동 1801호(신정동, 신정5차현대아파트) 서귀포시안덕면신화역사로685번길178	
143	상효동	409-2	409-5	과수 원		173	㎡	오*명	일본국 대판부 동대판시 소판 3정목 2번 29호	
144	상효동	410-2	410-4	과수 원		176	㎡	노*욱 김*인	서귀포시 안덕면 신화역사로685번길 178 서귀포시안덕면신화역사로685번길178	지분1/2
145	상효동	2345	2345-1	임야		79	㎡	김*원	서귀포시 하신상로 358(상효동)	
146	상효동	2340	2340-1	임야		30	㎡	정*원	경기도 광명시 철산로 56(철산동)	
147	상효동	417-1	417-1	도로		218	㎡	오*원	서귀포시 상효동 417-1	
148	상효동	417-2	417-4	과수 원		346	㎡	오*린	서귀포시 신호중앙로 40(신효동)	
149	상효동	419-1	419-4	과수 원		251	㎡	고*덕	서귀포시 동상효로32번길 12(상효동)	
150	상효동	420-1	420-13	과수 원		129	㎡	현*수	서귀포시 동홍중앙로 61, 120동 803호(동홍동, 동홍동대림아파트)	
151	상효동	420-10	420-15	과수 원		285	㎡	이*걸 최*녀	서귀포시 보목로64번길 8(보목동) 서귀포시보목로64번길8(보목동)	지분1/2
152	상효동	459-1	459-9	과수 원		283	㎡	오*학	경기도 안양시 동안구 학의로 46, 203동 1504호(비산동, 관악아파트)	
153	상효동	454-1	454-6	과수 원		385	㎡	김*희 양*일	경기도 부천시 중동로280번길 27, 618동 902호(중동, 중흥마을) 서귀포시태평로431번길6,701호(서귀동,더힐누리안)	
154	상효동	218-1	218-10	대		90	㎡	고광수	서귀포시 중산간동로 7516(상효동)	
155	상효동	218-3	218-12	대		138	㎡	김*은	경기도 시흥시 대곶안길 2-11, 201호(대야동, 시흥캡스빌)	
156	상효동	218-6	218-6	도로		73	㎡	오*록	서귀포시 상효동 444	
157	상효동	218-2	218-11	과수 원		1	㎡	고*성	서귀포시 중산간동로 7520-4(상효동)	
158	상효동	215-1	215-5	과수 원		95	㎡	홍*준	서귀포시 동홍동로31번길 15, 802호(동홍동, 가나휘닉스)	
159	상효동	215-2	215-6	도로		25	㎡	김*순	사정토지	

도보 제853호 2020년 04월 29일(수요일)

연번	소재지	지번		지목	지적		단위	소유자		비고
		당초	분할		당초	편입		성명	주소	
160	상효동	193-5	193-18	대		82	㎡	김*봉	서귀포시 태평로536번길 6, 101동 307호(동홍동, 삼아아파트)	
161	상효동	193-10	193-21	과수원		400	㎡	김*봉	서귀포시 태평로536번길 6, 101동 307호(동홍동, 삼아아파트)	
162	상효동	193-2	193-17	전		40	㎡	강*연	서귀포시 동상효로 64(상효동)	
163	상효동	196-6	196-6	과수원		17	㎡	오*태	서귀포시 토상로69번길 13-1(상효동)	
164	상효동	190-1	190-9	과수원		101	㎡	오*린	서귀포시 신호중앙로 40(신효동)	
165	상효동	169	169-3	과수원		26	㎡	전*배 강*익	서귀포시 516로97번길 9(토평동) 제주시신성로12길29(이도이동)	지분1/2
166	상효동	168	168-5	묘지		175	㎡	고*배	서귀포시 동상효로 33(상효동)	
167	상효동	170	170-1	과수원		23	㎡	김*숙 배*숙 오*철	서귀포시 태평로 549, 마동 302호(동홍동, 세기아파트) 서귀포시태평로112번길96(토평동) 서귀포시중산간동로8077-8(서홍동)	
168	상효동	162-2	162-16	과수원		171	㎡	김*범	서귀포시 효돈순환로 366-2(신효동)	
169	상효동	593-3	593-3	대		119	㎡	김*범	서귀포시 효돈순환로 366-2(신효동)	
170	상효동	162-3	162-17	과수원		123	㎡	김*범	서귀포시 효돈순환로 366-2(신효동)	
171	상효동	162-11	162-18	과수원		230	㎡	송*년	서귀포시 중앙로101번길 39-3(서홍동)	
172	상효동	594-4	594-6	과수원		23	㎡	김*협	서귀포시 동홍중앙로66번길 36-6, 802호(동홍동, 레노시스시티2)	
173	상효동	594-1	594-5	과수원		24	㎡	김*협	서귀포시 동홍중앙로66번길 36-6, 802호(동홍동, 레노시스시티2)	
174	상효동	595	595-5	과수원		288	㎡	오*숙 오*애	제주시 신대로5길 15, 201호(연동, 민아트빌) 제주시성두길16-1(연동)	
175	상효동	597-5	597-12	대		64	㎡	김*복	서귀포시 중산간동로 7578(상효동)	
176	상효동	597	597-10	전		179	㎡	김*복	서귀포시 중산간동로 7578(상효동)	
177	상효동	597-6	597-13	과수원		205	㎡	오*식	서귀포시 동홍북로 6, 에이동 201호(동홍동, 오렌지빌라)	
178	상효동	625-3	625-11	과수원		17	㎡	부*갑	서귀포시 중산간동로 7626(상효동)	

도보 제853호 2020년 04월 29일(수요일)

연번	소재지	지번		지목	지적		단위	소유자		비고
		당초	분할		당초	편입		성명	주소	
179	상효동	625-5	625-13	창고 용지		154	m ²	김*웅	서울 양천구 목동로 230, 103동 504호(목동, 목동현대아이파크)	
180	상효동	625-4	625-12	대		62	m ²	김*읍	서귀포시 토상로 65(상효동)	
181	상효동	624	624-2	묘지		33	m ²	김*읍	서귀포시 토상로 64(상효동)	
182	상효동	625	625-10	과수 원		101	m ²	김*남	서귀포시 동홍서로 82, 103동 304호(동홍동, 한라아파트)	
183	상효동	632	632-20	묘지		26	m ²	군위오씨말파12대조쉬 는취한이하자손문중회(대표자 오창언)	서귀포시 토평로50번길 10(토평동)	
184	상효동	627-2	627-2	임야		23	m ²	오*준	제주시 오광로143-5, 302호(노형동, 그린빌라)	
185	상효동	632-7	632-23	과수 원		77	m ²	오*준	제주시 오광로 143-5, 302호(노형동, 그린빌라)	
186	상효동	627-7	627-7	도로		7	m ²	오*주	서귀포시 상효동 835	
187	상효동	627-6	627-10	대		49	m ²	오*준	제주시 오광로 143-5, 302호(노형동, 그린빌라)	
188	상효동	631	631-13	과수 원		165	m ²	오*준	제주시 오광로 143-5, 302호(노형동, 그린빌라)	
189	상효동	631-12	631-15	대		9	m ²	김*정 오*윤	인천 연수구 해돋이로6번길 33, 102동 1104호(송도동, 송도해모로아파트) 서귀포시신서로114번길7(강정동)	
190	상효동	631-7	631-14	대		52	m ²	오*윤	서귀포시 신서로114번길 7(강정동)	
191	상효동	651	651-8	과수원		17	m ²	김*중	서귀포시 상효동 904	
192	상효동	651-1	651-9	도로		99	m ²	김*우	서귀포시 효돈로123번길 11(신효동)	
193	상효동	654-4	654-27	과수원		53	m ²	오*덕	서귀포시 516로436번길 189(상효동)	
194	상효동	654-9	654-28	도로		66	m ²	김*삼	서귀포시 신호중앙로 24(신효동)	
195	상효동	654-21	654-21	도로		4	m ²	이*록	서귀포시 중산간동로 7616(상효동)	
196	상효동	653	653-3	묘지		60	m ²	김*남	서귀포시 토평중로18번길 11(토평동)	
197	상효동	654-24	654-24	과수원		163	m ²	서*미	서귀포시 중산간동로 7614(상효동)	

도보 제853호 2020년 04월 29일(수요일)

연번	소재지	지번		지목	지적		단위	소유자		비고
		당초	분할		당초	편입		성명	주소	
198	상효동	654-5	654-5	도로		60	㎡	김*삼	서귀포시 신호중앙로 24(신효동)	
199	상효동	654-2	654-26	과수원		10	㎡	최*숙	서귀포시 중산간동로7634번길 26(상효동)	
200	상효동	663-5	663-5	도로		115	㎡	부*준	서귀포시 중산간동로 7626(상효동)	
201	상효동	663	663-7	대		92	㎡	부*준	서귀포시 중산간동로 7626(상효동)	
202	상효동	942	942-7	과수원		58	㎡	오*호	서귀포시 정방로 5(서귀동)	
203	상효동	942-2	942-8	대		32	㎡	조*숙	서귀포시 중산간동로7634번길 4(상효동)	
204	상효동	941-11	941-15	과수원		25	㎡	김*연	서귀포시 중산간동로7634번길 3(상효동)	
205	상효동	941-12	941-12	도로		77	㎡	최*식 오*화	서귀포시 동홍로72번길 12-10, 씨동 306호(동홍동, 남양맨션) 서귀포시동홍로72번길12-10,씨동306호(동홍동,남양맨션)	지분1/2
206	상효동	941-10	941-10	도로		36	㎡	강*준	서귀포시 정방로 23(서귀동)	
207	상효동	941-7	941-14	과수원		7	㎡	상효1동 마을회	서귀포시 상효로 152(상효동)	
208	상효동	941-6	941-6	과수원		18	㎡	조*선	서귀포시 태평로536번길 19(동홍동)	
209	상효동	941-7	941-13	과수원		83	㎡	상효1동 마을회	서귀포시 상효들 152(상효동)	
210	상효동	916	916-10	과수원		65	㎡	오*승 문*심	서귀포시 중앙로 209(서홍동) 서귀포시중앙로209(서홍동)	
211	상효동	916-2	916-12	대		118	㎡	현*실	서귀포시 남원읍 남한로351번길 62-19	
212	상효동	915-2	915-2	과수원		16	㎡	오*환	서귀포시 중산간동로 7652(상효동)	
213	상효동	915	915-3	대		144	㎡	오*환	서귀포시 중산간동로 7652(상효동)	
214	상효동	914-2	914-6	전		41	㎡	이*숙	제주시 조천읍 남조로 2100-38, C동	
215	토평동	914-1	914-5	과수원		25	㎡	이*숙	제주시 조천읍 남조로 2100-38, C동	
216	토평동	921	921-6	전		7	㎡	부*건	서귀포시 태평로 561, 302호(동홍동, 캐슬휘닉스2)	

도보 제853호 2020년 04월 29일(수요일)

연번	소재지	지번		지목	지적		단위	소유자		비고
		당초	분할		당초	편입		성명	주소	
217	토평동	165-1	165-7	전		185	㎡	김*훤	서울 서초구 신반포로 45, 70동 205호(반포동, 반포아파트)	
218	토평동	168-1	168-7	임야		90	㎡	김*훤	서울 서초구 신반포로 45, 37동 205호(반포동, 반포아파트)	
219	토평동	168-2	168-8	전		140	㎡	김*훤	서울 서초구 신반포로 45, 37동 205호(반포동, 반포아파트)	
220	토평동	176	176-3	과수원		317	㎡	김*민	서귀포시 서호남로 91, 103동, 101호(서호동, 서귀포혁신사랑으로부영아파트)	
221	토평동	177	177-3	잡종지		52	㎡	김*익	서귀포시 중산간동로 7801(토평동)	
222	토평동	177-2	177-2	도로		18	㎡	김*익	서귀포시 중산간동로 7801(토평동)	
223	토평동	178-3	178-3	전		142	㎡	김*훤	서울 서초구 신반포로 45, 70동 205호(반포동, 반포아파트)	
224	토평동	186-2	186-2	전		121	㎡	김*훤	서울 서초구 신반포로 45, 70동 205호(반포동, 반포아파트)	
225	토평동	185-3	185-3	전		44	㎡	김*훤	서울 서초구 신반포로 45, 70동 205호(반포동, 반포아파트)	
226	토평동	187	187-2	과수원		60	㎡	김*익	서귀포시 중산간동로 7801(토평동)	
227	토평동	188-1	188-13	대		11	㎡	제주특별자치도 개인택시운송사업조합 서귀포시지부	서귀포시 토평로 5(토평동)	
228	토평동	188	188-4	대		140	㎡	김*훤	서울 서초구 신반포로 45, 70동 205호(반포동, 반포아파트)	
229	토평동	1378	1378-1	대		1	㎡	김*훤	서울 서초구 신반포로 45, 70동 205호(반포동, 반포아파트)	
230	토평동	189	189-3	전		181	㎡	김*훤	서울 서초구 신반포로 45, 70동 205호(반포동, 반포아파트)	
231	토평동	1376	1376-2	전		72	㎡	김*훤	서울 서초구 신반포로 45, 70동 205호(반포동, 반포아파트)	
232	토평동	192-4	192-4	과수원		7	㎡	오*림 오*훈	서귀포시 검은여로 322(토평동) 서귀포시 중산간동로 7706(토평동)	
233	토평동	1371	1371-4	대		140	㎡	길촌두감 오창훈	서귀포시 중산간동로 7706(토평동) 서귀포시 중산간동로 7706(토평동)	
234	토평동	1244-3	1244-3	전		242	㎡	안*규	서귀포시 토상로20번길 387(토평동)	
235	토평동	1245-18	1245-18	과수원		38	㎡	오*진	서귀포시 동홍중앙로90번길 45, 비동 501호 (동홍동, 유정3차빌라)	

도보 제853호 2020년 04월 29일(수요일)

연번	소재지	지번		지목	지적		단위	소유자		비고
		당초	분할		당초	편입		성명	주소	
236	토평동	1245-16	1245-16	과수원		30	m ²	오*진	서귀포시 동홍중앙로90번길 45, 비동 501호 (동홍동, 유정3차빌라)	
237	토평동	1245	1245-21	과수원		2	m ²	오*훈	서귀포시 중산간동로 7706(토평동)	
238	토평동	1246	1246-3	대		344	m ²	오*훈	서귀포시 중산간동로 7706(토평동)	
239	토평동	1245-20	1245-20	도로		111	m ²	박*순	서귀포시 중산간동로 7728(토평동)	
240	토평동	1245-3	1245-22	대		120	m ²	박*순	서귀포시 중산간동로 7728(토평동)	
241	토평동	1279-2	1279-3	대		27	m ²	김*주	서울 은평구 연서로 276-4, 2층(불광동)	
242	토평동	1283-2	1283-8	대		7	m ²	홍*문	서귀포시 토평로50번길 1-23(토평동)	
243	토평동	1284-5	1284-5	대		163	m ²	홍*문	서귀포시 토평로50번길 1-23(토평동)	
244	토평동	1287-3	1287-6	대		180	m ²	최*경	서귀포시 중산간동로 7740(토평동)	
245	토평동	1304-1	1304-8	대		110	m ²	김*국	서귀포시 중정로 19-2(서귀동)	
246	토평동	1304-3	1304-9	과수원		155	m ²	김*훈	서귀포시 중앙로 189, 201호 606호(서홍동, 지오빌2-2차아파트)	
247	토평동	1295	1295-4	전		153	m ²	김*윤	제주시 광양13일 22-24(이도이동)	
248	상효동	423-3	423-3	과수원				국(기획재정부)		
249	토평동	175-6	175-6	과수원				서귀포시		

○ 토지조사

상호 도시계획도로(중로2-1-10호선) 개설사업

일련 번호	소재지	지번		지목	지적		단위	소유자		비고
		당초	편입		당초	편입		성명	주소	
1	상호동	1301-2	1301-2	도	208	75	m ²	오 * 국	서귀포시 상호동 1301-2번지	
2	상호동	1302-3	1302-3	도	198	198	m ²	고 * 행	서귀포시 하효동 1302-3번지	
3	상호동	1301-10	1301-24	대	3	3	m ²	송 * 의	서귀포시 516로 470(상호동)	
4	상호동	1301-18	1301-27	전	34	34	m ²	송 * 의	서귀포시 516로 470(상호동)	
5	상호동	1301-5	1301-5	구	142	142	m ²	한국농어촌공사	전라남도 나주시 그린로 20(빛가람동)	
6	상호동	1301-4	1301-4	도	102	102	m ²	오 * 국	서귀포시 상호동 1301-2번지	
7	상호동	1305-1	1305-16	과	110	110	m ²	현 * 진	서귀포시 중앙로195번길 7, 102동 301호 (서홍동,지오빌2)	
8	상호동	1300-11	1300-21	대	25	25	m ²	박 * 규	서귀포시 하신상로 443(상호동)	
9	상호동	1300-1	1300-1	구	50	50	m ²	한국어촌공사	전라남도 나주시 그린로 20(빛가람동)	
10	상호동	1300-19	1300-22	대	13	13	m ²	강 * 옥	서귀포시 하신상로 439(상호동)	
11	상호동	1300-2	1300-20	전	3	3	m ²	강 * 옥	서귀포시 하신상로 439(상호동)	
12	상호동	1305-2	1305-2	도	982	982	m ²	오 * 길	서귀포시 하효동 1305-2번지	
13	상호동	1305-4	1305-4	구	255	255	m ²	오 * 길	서귀포시 상호동 1305-4번지	
14	상호동	1305-13	1305-22	과	1	1	m ²	오 * 창	강원도 삼척시 근덕면 미근로 1629	
15	상호동	1305-11	1305-20	대	18	18	m ²	오 * 창	강원도 삼척시 근덕면 미근로 1629	
16	상호동	1305-12	1305-21	대	7	7	m ²	김 * 옥	서귀포시 하신상로 440(상호동)	
17	상호동	1305-14	1305-23	과	10	10	m ²	김 * 옥	서귀포시 하신상로 440(상호동)	
18	상호동	1305-9	1305-19	잡	30	30	m ²	주식회사 케이티	경기도 성남시 분당구 불정로 90(정자동)	

도보 제853호 2020년 04월 29일(수요일)

일련 번호	소재지	지번		지목	지적		단위	소유자		비고
		당초	편입		당초	편입		성명	주소	
19	상효동	1305-7	1305-18	대	24	24	㎡	송 * 의	서귀포시 상효동 1305-7	
20	상효동	1305-5	1305-17	전	112	112	㎡	오 * 중	상효동 1305-5	지분 516/582
							㎡	김 * 숙	서귀포시 중앙로 198-9, 609동 402호(동홍6주공아파트)	지분 66/582
21	상효동	1305-15	1305-24	대	23	23	㎡	김 * 남	서귀포시 상효동 1285	
22	상효동	1306-3	1306-4	과	30	30	㎡	현 * 진	서귀포시 중앙로195번길 7, 102동 301호 (서홍동,지오빌2)	
23	상효동	1305-3	1305-3	전	43	43	㎡	오 * 중	서귀포시 하신상로 435(상효동)	
24	상효동	1309-4	1309-4	구	188	188	㎡	한국농어촌공사	전라남도 나주시 그린로 20(빛가람동)	
25	상효동	1309-5	1309-15	대	27	27	㎡	김 * 태	서귀포시 하신상로 433-1(상효동)	지분 615/638
								김 * 숙	서귀포시 중앙로 198-9, 609동 402호(동홍동, 동홍6주공아파트)	지분 23/638
26	상효동	1309-6	1309-16	대	30	30	㎡	오 * 렬	서귀포시 하신상로 431(상효동)	
27	상효동	1309-2	1309-2	도	241	241	㎡	김 * 규	서귀포시 상효동 1309-2번지	
28	상효동	1309-13	1309-18	대	20	20	㎡	오 * 순	서귀포시 하신상로427번길 2(상효동)	
29	상효동	1309-11	1307-17	대	6	6	㎡	최 * 환	경기도 안산시 단원구 초지1로 78, 1018동 2602호(초지동, 행복한마을아파트)	
30	상효동	1309-1	1309-14	대	36	36	㎡	현 * 삼	서귀포시 상효동 1308	
31	상효동	1308-4	1308-9	과	2	2	㎡	현 * 진	서귀포시 중앙로195번길 7, 102동 301호 (서홍동,지오빌2)	
32	상효동	1308-3	1308-8	대	2	2	㎡	현 * 일	제주특별자치도 서귀포시 중앙로 55-1(서귀동)	
33	상효동	1310-4	1310-18	대	76	76	㎡	오 * 철	서귀포시 상효동 1310	
34	상효동	1310-3	1310-3	구	344	344	㎡	고 * 행	서귀포시 하효동 1310-3번지	
35	상효동	1310-1	1310-1	도	96	96	㎡	고 * 행	서귀포시 하효동 1310-3번지	
36	상효동	1308-2	1308-2	도	337	337	㎡	고 * 현	서귀포시 서귀동 666번지	

도보 제853호 2020년 04월 29일(수요일)

일련 번호	소재지	지번		지목	지적		단위	소유자		비고
		당초	편입		당초	편입		성명	주소	
37	상효동	1308-1	1308-7	과	35	35	㎡	현 * 철	서귀포시 동부로 7-1 (서귀동)	지분 1875305/15135072
								현 * 일	서귀포시 중앙로 55-1(서귀동)	지분 472567/15135072
38	상효동	1310-5	1310-19	대	64	64	㎡	문 * 중	서귀포시 하신상로 423(상효동)	
39	상효동	1310-6	1310-20	전	88	88	㎡	한 * 춘	서귀포시 하신상로 421(상효동)	
40	상효동	1311-2	1311-2	도	387	387	㎡	고 * 현	서귀포시 서귀동 666번지	
41	상효동	1311-1	1311-4	과	31	31	㎡	현 * 익	서귀포시 동부로 7-1(서귀동)	
42	상효동	1311-1	1311-5	과	47	47	㎡	현 * 익	서귀포시 동부로 7-1(서귀동)	
43	상효동	1310-2	1310-2	전	17	17	㎡	고 * 행	서귀포시 하효동 1310-3번지	
44	상효동	1312-2	1312-2	도	228	228	㎡	김 * 선	서귀포시 신호동 739번지	
45	상효동	1312-1	1312-3	과	55	55	㎡	이 * 수	서귀포시 동홍로8번길 12-1(서귀동)	
46	상효동	1313-2	1313-7	구	136	136	㎡	한국농어촌공사	전라남도 나주시 그린로 20(빛가람동)	
47	상효동	1313-1	1313-1	과	55	55	㎡	강 * 숙	서귀포시 하신상로 411(상효동)	지분 27/53
								강 * 정	서귀포시 하신상로 405-4(상효동)	지분 13/53
								안 * 호	서귀포시 태평로 505, 601호(동홍동,가나노블휘닉스)	지분 6.5/53
								박 * 미	서귀포시 태평로 505, 601호(동홍동,가나노블휘닉스)	지분 6.5/53
48	상효동	1319-2	1319-2	도	347	347	㎡	최 * 수	서귀포시 상효동 1319-2번지	
49	상효동	1319-1	1319-3	과	161	161	㎡	현 * 익	서귀포시 서귀동 121-2번지	
50	상효동	1318-3	1318-16	구	4	4	㎡	한국농어촌공사	전라남도 나주시 그린로 20(빛가람동)	
51	상효동	1318-15	1318-15	도	33	33	㎡	홍 * 식	서귀포시 태평로536번길 6, 101동 501호(동홍동, 삼아아파트)	
52	상효동	1320-2	1320-2	도	152	152	㎡	김 * 팔	서귀포시 신호동 1320-2번지	

도보 제853호 2020년 04월 29일(수요일)

일련 번호	소재지	지번		지목	지적		단위	소유자		비고
		당초	편입		당초	편입		성명	주소	
53	상효동	1320-3	1320-3	도	105	105	m ²	사회복지덕 * 원	서귀포시 하신상로 410 (상효동)	
54	상효동	1321-2	1321-2	도	288	288	m ²	고 * 수	서귀포시 신효동 1321-2번지	
55	상효동	1318-1	1318-14	도	101	101	m ²	현 * 하	서귀포시 상효동 1318-1번지	
56	상효동	1321-3	1321-6	대	147	147	m ²	양 * 주	제주시 일주서로 7726(도두일동)	
57	상효동	1321-1	1321-5	대	54	54	m ²	양 * 주	제주시 일주서로 7726(도두일동)	
58	상효동	1322-1	1322-5	대	184	184	m ²	최 * 문	서울특별시 서초구 잠원로 46-38 브라운스톤아파트 101-1303 (잠원동, 브라운스톤잠원)	지분 1/4
								임 * 애	서귀포시 하신상로 406(상효동)	지분 1/2
								권 * 선	서울특별시 서초구 반포대로 275, 118동 1903호 (반포동, 래미안퍼스티지)	지분 1/4
59	상효동	1322-2	1322-2	도	83	83	m ²	오 * 일	서귀포시 신효동 1322-2번지	
60	상효동	1322-4	1322-6	전	80	80	m ²	최 * 문	서울특별시 서초구 잠원로 46-38 브라운스톤아파트 101-1303 (잠원동, 브라운스톤잠원)	지분 1/4
								임 * 애	서귀포시 하신상로 406(상효동)	지분 1/2
								권 * 선	서울특별시 서초구 반포대로 275, 118동 1903호 (반포동, 래미안퍼스티지)	지분 1/4
61	상효동	1323-1	1323-8	과	75	75	m ²	최 * 문	서울특별시 서초구 잠원로 46-38 브라운스톤아파트 101-1303 (잠원동, 브라운스톤잠원)	지분 1/4
								임 * 애	서귀포시 하신상로 406(상효동)	지분 1/2
								권 * 선	서울특별시 서초구 반포대로 275, 118동 1903호 (반포동, 래미안퍼스티지)	지분 1/4
62	상효동	1323-2	1323-2	도	93	93	m ²	현 * 성	서귀포시 상효동 1323-2번지	
63	상효동	1324-1	1324-1	도	159	159	m ²	오 * 희	서귀포시 상효동 1283번지	
64	상효동	1325-2	1325-2	도	618	618	m ²	김 * 삼	서귀포시 신호동 670번지	
65	상효동	1323-4	1323-11	전	52	52	m ²	현 * 효	서귀포시 하신상로 396(상효동)	
66	상효동	1323-3	1323-10	대	67	67	m ²	현 * 효	서귀포시 하신상로 396(상효동)	

도보 제853호 2020년 04월 29일(수요일)

일련 번호	소재지	지번		지목	지적		단위	소유자		비고
		당초	편입		당초	편입		성명	주소	
67	상호동	1323-1	1323-9	과	13	13	㎡	최 * 문	서울특별시 서초구 잠원로 46-38 브라운스톤아파트 101-1303 (잠원동, 브라운스톤잠원)	지분 1/4
								임 * 애	서귀포시 하신상로 406(상호동)	지분 1/2
								권 * 선	서울특별시 서초구 반포대로 275, 118동 1903호 (반포동, 래미안퍼스티지)	지분 1/4
68	상호동	1070-4	1070-4	임	17	17	㎡	현 * 석	서귀포시 상호동 1070-4번지	
69	상호동	1325-1	1325-1	임	17	17	㎡	김 * 호	서귀포시 신호동 542번지	
70	상호동	1070-1	1070-5	과	133	133	㎡	한 * 화	서귀포시 월평하원로 20, A동 304호(월평동, 정도연립)	
71	상호동	1070-3	1070-3	도	60	60	㎡	현 * 석	서귀포시 상호동 1070-4번지	
72	상호동	1070-2	1070-2	도	7	7	㎡	현 * 석	서귀포시 상호동 1070-4번지	
73	상호동	1326-2	1326-2	도	357	357	㎡	홍 * 은	사정토지	
74	상호동	1326-1	1326-9	전	197	197	㎡	김 * 안	서귀포시 남원읍 하례로 222-3	
75	상호동	1069	1069-2	과	26	26	㎡	김 * 안	서귀포시 남원읍 하례로 222-3	
76	상호동	1067-6	1067-6	전	31	31	㎡	김 * 중	평택시 팽성읍 남산리 18-18	
77	상호동	1068-2	1068-4	과	1	1	㎡	김 * 안	서귀포시 남원읍 하례로 222-3	
78	상호동	1039-3	1039-5	과	10	10	㎡	김 * 우	서귀포시 하신상로 358 (상호동)	
79	상호동	1033-2	1033-2	도	823	823	㎡	오 * 남	서귀포시 토평동 1339	
80	상호동	1033-1	1033-5	과	343	343	㎡	김 * 우	서귀포시 하신상로 358 (상호동)	
81	상호동	1033-3	1033-6	전	139	139	㎡	한 * 삼	서귀포시 서귀동 79-1	
82	상호동	1039-2	1039-4	과	30	30	㎡	김 * 우	서귀포시 하신상로 358 (상호동)	
83	상호동	1034-1	1034-8	과	902	902	㎡	김 * 우	서귀포시 하신상로 358 (상호동)	
84	상호동	1034-2	1034-9	도	1,372	1,372	㎡	조 * 호	서귀포시 상호동 404번지	

도보 제853호 2020년 04월 29일(수요일)

일련 번호	소재지	지번		지목	지적		단위	소유자		비고
		당초	편입		당초	편입		성명	주소	
85	상효동	1034-3	1034-10	과	442	442	㎡	김 * 홍	서귀포시 상효로 112(상효동)	
86	상효동	1034-7	1034-7	과	123	123	㎡	박 * 현	서귀포시 칠십리로729번길 24-3(하효동)	
87	상효동	1038	1038-1	과	67	67	㎡	박 * 창	서귀포시 동홍남로 64, 701호 (동홍동, 그레이스빌)	지분 3/4
								박 * 영	서귀포시 동홍남로 64, 701호 (동홍동, 그레이스빌)	지분 1/4
88	상효동	1037-2	1037-4	도	993	993	㎡	오 * 숙	사정토지	
89	상효동	483-17	483-19	과	175	175	㎡	이 * 기	서귀포시 검은여로 178(토평동)	
90	상효동	483-17	483-17	과	20	20	㎡	이 * 기	서귀포시 검은여로 178(토평동)	
91	상효동	483-16	483-16	과	19	19	㎡	이 * 기	서귀포시 검은여로 178(토평동)	
92	상효동	483-15	483-15	과	113	113	㎡	이 * 기	서귀포시 검은여로 178(토평동)	
93	상효동	483-6	483-21	과	73	73	㎡	김 * 순	서귀포시 동홍중앙로90번길 45, A동 202호(동홍동, 유정3차빌라)	
94	상효동	1037-3	1037-5	임	334	334	㎡	김 * 연	서귀포시 태평로 462, 1002호(서귀동, 대성뉴분아파트)	지분100/248
								김 * 자	서귀포시 효돈로 181(하효동)	지분 48/248
								고 * 찬	제주시 애월읍 유수암평화2길 35-43	지분 100/248
95	상효동	483-10	483-10	도	127	127	㎡	김 * 순	서귀포시 동홍중앙로90번길 45, A동 202호 (동홍동, 유정3차빌라)	
96	상효동	483-6	483-22	과	14	14	㎡	김 * 순	서귀포시 동홍중앙로90번길 45, A동 202호 (동홍동, 유정3차빌라)	
97	상효동	483-7	483-23	과	16	16	㎡	김 * 선	전라북도 익산시 익산대로17길 16, 103동 102호 (모현동1가, 현대아파트)	
98	상효동	504	504-4	과	118	118	㎡	오 * 식	서귀포시 신호동 247-4번지	
99	상효동	483-3	483-3	도	18	18	㎡	김 * 백	사정토지	
100	상효동	483-3	483-20	도	408	408	㎡	김 * 백	사정토지	
101	상효동	483-4	483-4	임	63	63	㎡	김 * 백	사정토지	

도보 제853호 2020년 04월 29일(수요일)

일련 번호	소재지	지번		지목	지적		단위	소유자		비고
		당초	편입		당초	편입		성명	주소	
102	상효동	502-3	502-4	과	934	934	㎡	김 * 용	서귀포시 신효동 142-1번지	
103	상효동	483-7	483-24	과	21	21	㎡	김 * 선	전라북도 익산시 익산대로17길 16, 103동 102호 (모현동1가, 현대아파트)	
104	상효동	483-8	483-25	과	139	139	㎡	김 * 애	서귀포시 태평로 549, 나동 304호(동홍동, 세기아파트)	
105	상효동	502-2	502-2	도	783	783	㎡	김 * 택	사정토지	
106	상효동	488-1	488-4	과	432	432	㎡	양 * 호	서귀포시 상효로 72(상효동)	
107	상효동	488-2	488-2	도	1,002	1,002	㎡	현 * 규	서귀포시 동부로 6, 102호(서귀동)	지분 1/12
108	상효동	488-3	488-5	과	634	634	㎡	오 * 철	서귀포시 동홍북로 26 (동홍동)	지분 11/12
								현 * 공	서귀포시 서귀동 121번지	
109	상효동	492-1	492-7	전	112	112	㎡	양 * 호	서귀포시 상효로 72(상효동)	
110	상효동	492-2	492-8	도	195	195	㎡	오 * 흥	사정토지	
111	상효동	490-1	490-4	과	420	420	㎡	김 * 천	서귀포시 토상로 63 (상효동)	
112	상효동	490-2	490-6	도	255	255	㎡	김 * 옥	사정토지	
113	상효동	491-1	491-3	묘	184	184	㎡	오 * 용	서귀포시 상효로 96(상효동)	
114	상효동	491-2	491-2	도	26	26	㎡	오 * 문	사정토지	
115	상효동	490-1	490-5	과	206	206	㎡	김 * 천	서귀포시 토상로 63(상효동)	
116	상효동	490-2	490-7	도	168	168	㎡	김 * 옥	사정토지	
117	상효동	555-1	555-4	과	213	213	㎡	양 * 석	서귀포시 솜반천로 24-1(서홍동)	
118	상효동	555-2	555-2	도	357	357	㎡	고 * 규	서귀포시 상효동 255번지	지분 1/2
								권 * 진	서귀포시 상효동 255번지	지분1/2
119	상효동	549-3	549-7	과	2	2	㎡	여 * 호	서귀포시 하신상로 273-7(상효동)	지분 1/6
								윤 * 식	경상북도 예천군 예천읍 양공로 60-20, 101동 1705호(이테크 코아루)	지분 1/3
								조 * 경	서귀포시 하신상로 273-3(상효동)	지분 1/3
								박 * 이	서귀포시 하신상로 273-7(상효동)	지분 1/6

도보 제853호 2020년 04월 29일(수요일)

일련 번호	소재지	지번		지목	지적		단위	소유자		비고
		당초	편입		당초	편입		성명	주소	
120	상효동	549	549-6	과	160	160	m ²	윤 * 식	경상북도 예천군 예천읍 양궁로 60-20, 101동 1705호(이테크 코아루)	
121	상효동	553-1	553-4	도	104	104	m ²	강 * 삼	서귀포시 하효동 29번지	
122	상효동	553-2	553-5	과	170	170	m ²	이 * 춘	서귀포시 토상로 64(상효동)	
123	상효동	556-3	556-4	도	4	4	m ²	오 * 현	사정토지	

○ 토지조사

상효 도시계획도로(소로2-1호선) 개설사업

일련 번호	소재지	지번		지목	지적		단위	소유자		비고
		당초	편입		당초	편입		성명	주소	
1	상효동	916-9	916-9	과	10	10	m ²	오 * 승	서귀포시 중앙로 209(서홍동)	지분 1/2
								문 * 심	서귀포시 중앙로 209(서홍동)	지분 1/2
2	상효동	917-4	917-4	도	13	13	m ²	제주특별자치도		
3	상효동	917-6	917-6	과	34	34	m ²	제주특별자치도		
4	상효동	918-5	918-5	대	2	2	m ²	제주특별자치도		
5	상효동	929-3	929-3	대	6	6	m ²	제주특별자치도		
6	상효동	929-4	929-4	과	163	163	m ²	제주특별자치도		
7	상효동	929-5	929-5	과	143	58	m ²	제주특별자치도		
8	상효동	923-29	923-29	대	22	22	m ²	제주특별자치도		
9	상효동	928-3	928-3	과	275	275	m ²	제주특별자치도		
10	상효동	928-4	928-4	과	103	103	m ²	제주특별자치도		
11	상효동	923-28	923-28	대	14	14	m ²	제주특별자치도		
12	상효동	923-30	923-30	과	33	33	m ²	제주특별자치도		

도보 제853호 2020년 04월 29일(수요일)

일련 번호	소재지	지번		지목	지적		단위	소유자		비고
		당초	편입		당초	편입		성명	주소	
13	상효동	925-3	925-3	전	387	387	m ²	제주특별자치도		
14	상효동	926-5	926-5	과	10	10	m ²	제주특별자치도		
15	상효동	926-3	926-3	과	130	130	m ²	제주특별자치도		
16	상효동	927-10	927-10	대	72	72	m ²	제주특별자치도		
17	상효동	927-8	927-8	전	54	54	m ²	제주특별자치도		
18	상효동	927-12	927-12	대	46	46	m ²	제주특별자치도		
19	상효동	927-9	927-9	대	16	16	m ²	제주특별자치도		
20	상효동	963-1	963-1	대	119	119	m ²	제주특별자치도		
21	상효동	962-1	962-1	대	9	9	m ²	제주특별자치도		
22	상효동	961-1	961-1	대	315	315	m ²	제주특별자치도		
23	상효동	960-1	960-1	전	33	33	m ²	제주특별자치도		
24	상효동	975-1	975-1	과	2	2	m ²	제주특별자치도		
25	상효동	959-1	959-1	과	111	111	m ²	제주특별자치도		
26	상효동	934-3	934-3	과	209	209	m ²	제주특별자치도		
27	상효동	959-4	959-4	과	188	188	m ²	제주특별자치도		
28	상효동	958-1	958-1	과	29	29	m ²	제주특별자치도		
29	상효동	937-2	937-2	과	149	149	m ²	제주특별자치도		
30	상효동	936-1	936-1	과	192	192	m ²	제주특별자치도		
31	상효동	945-1	945-1	대	319	319	m ²	제주특별자치도		
32	상효동	661-3	661-3	대	64	64	m ²	제주특별자치도		
33	상효동	943-1	943-1	과	406	406	m ²	제주특별자치도		
34	상효동	942-6	942-6	과	153	153	m ²	제주특별자치도		
35	상효동	663-6	663-6	대	27	27	m ²	제주특별자치도		

○ 토지 조서

중문~회수 도시계획도로(대로1-1-3호선) 개설사업

일련 번호	소재지	지번		지목	지적		단위	소유자		비고
		당초	편입		당초	편입		성명	주소	
1	중문동	1869-10	1869-10	과	4	4	m ²	장 * 범	제주시 가령골길 15, 503호(일도이동, 정진아파트)	지분 42/164
								이 * * 설(주)	제주시 가령골길 15, 103호(일도이동, 삼오정진아파트)	지분 35/164
2	중문동	1869-11	1869-11	과	73	73	m ²	장 * 범	제주시 가령골길 15, 503호(일도이동, 정진아파트)	지분 42/164
								이 * * 설(주)	제주시 가령골길 15, 103호(일도이동, 삼오정진아파트)	지분 35/164
3	중문동	1835-6	1835-12	전	1,960	8	m ²	김 * 택	제주시 다량곶1길 16, 306호 (노형동, 세기6차아파트)	
4	중문동	1834-8	1834-10	전	1,431	789	m ²	박 * 현	서귀포시 1100로 206(회수동)	
5	중문동	1840-2	1840-2	전	733	733	m ²	이 * 환	서귀포시 중문상로 41-6 (중문동)	
6	회수동	396-1	396-4	대	516	73	m ²	송 * 우	서귀포시 회수동 396-1	
7	회수동	470-4	470-6	대	20	20	m ²	이 * 석	사정토지	
8	회수동	471-6	471-9	대	301	301	m ²	김 *	서귀포시 일주서로594번길 114 (회수동)	
9	회수동	472-2	472-7	전	69	4	m ²	양 * 선	서귀포시 회수동 454	
8	회수동	774-1	774-1	과	106	106	m ²	박 * 순	서귀포시 일주서로594번길 117 (회수동)	
9	회수동	472-5	472-8	과	1,444	383	m ²	신 * 호	서귀포시 일주서로594번길 113 (회수동)	
10	회수동	775-2	775-5	전	552	375	m ²	이 * 철	서귀포시 1100로 153-2 (회수동)	
11	회수동	775-3	775-6	대	254	12	m ²	김 * 임	서귀포시 대포로 44(대포동)	
12	회수동	473	473-1	묘	119	7	m ²	강 * 수	사정토지	
13	회수동	474	474-1	전	3,051	1,058	m ²	유 * 자	서귀포시 천제연로 239, 113동 204호 (중문동,푸른마을주공아파트)	
14	회수동	769-1	769-1	묘	116	116	m ²	김 * 일	사정토지	

도보 제853호 2020년 04월 29일(수요일)

일련 번호	소재지	지번		지목	지적		단위	소유자		비고
		당초	편입		당초	편입		성명	주소	
15	회수동	770-7	770-10	과	608	525	m ²	이 * 태	서귀포시 회수동 770-8	
16	회수동	770-3	770-9	전	1,263	69	m ²	김 * 상	서귀포시 회수동 471	
17	회수동	770-4	770-11	대	34	34	m ²	이 * 태	서귀포시 회수동 770-8	
18	회수동	770-6	770-6	전	46	46	m ²	이 * 진	제주시 일도이동 374-11	
19	회수동	711-1	711-3	대	2,727	44	m ²	이 * 훈	광주광역시 서구 화개1로 59-2, 114동 1506호 (금호동, 종원팰리스빌)	
20	회수동	767-1	767-4	과	704	456	m ²	이 * 범	서귀포시 회수동 409-3	
21	회수동	767-3	767-3	전	60	60	m ²	이 * 흥	서귀포시 1100로 145(회수동)	
22	회수동	766-1	766-7	전	760	125	m ²	이 * 흥	서귀포시 1100로 145(회수동)	
23	회수동	766-4	766-8	과	1,266	552	m ²	유 * 훈	서귀포시 1100로 141(회수동)	
24	회수동	766-6	766-9	전	126	124	m ²	유 * 훈	서귀포시 1100로 141(회수동)	
25	회수동	712-2	712-10	대	496	33	m ²	이 * 방	서귀포시 회수동 712	지분 261/496
								강 * 인	서귀포시 1100로 152-10 (회수동)	지분 235/496
26	회수동	712-3	712-11	전	393	318	m ²	송 * 수	서귀포시 회수동 712-3	
27	회수동	712-1	712-9	대	675	225	m ²	김 * 민	서귀포시 법화로10번길 18 (하원동)	
28	회수동	713	713-1	묘	112	45	m ²	김 * 규	사정토지	
29	회수동	712-6	712-13	과	337	308	m ²	이 * 호	서귀포시 신서로52번길 3-10 (강정동)	
30	회수동	712-4	712-12	대	255	255	m ²	이 * 종	서귀포시 대청로 34, 104동 701호 (제주강정유승한내들퍼스트오션)	지분 1/4
31	회수동	714-3	714-3	전	60	60	m ²	이 * 섭	서귀포시 중산간서로 684	
32	회수동	714-1	714-4	전	326	326	m ²	이 * 섭	서귀포시 중산간서로 684	
33	회수동	715-1	715-4	임	1,825	526	m ²	박 * 화	서귀포시 1100로 135 (회수동)	지분 1/2

도보 제853호 2020년 04월 29일(수요일)

일련 번호	소재지	지번		지목	지적		단위	소유자		비고
		당초	편입		당초	편입		성명	주소	
								이 * 훈	서귀포시 대정읍 예두시티로 74, 106동 101호 (라온프라이빗예두)	지분 1/2
34	회수동	716	716-1	묘	106	66	m ²	김 * 행	사정토지	
35	회수동	717-3	717-5	전	181	181	m ²	이 * 춘	서귀포시 1100로 134(회수동)	지분 3/16
								강 * 영	제주시 성신북길 14-6, 나동 202호(연동,은하빌라)	지분 2/16
								강 * 실	서귀포시 대포로 15, 나동 309호(대포동,중문월드빌리지)	지분 2/16
								강 * 실	경기도 고양시 덕양구 충경로 138, 303동 402호 (행신동,소만마을)	지분 2/16
								강 * 호	서귀포시 1100로 134(회수동)	지분 5/16
								강 * 영	서귀포시 중앙로 198-9, 603동 204호 (동홍동,동홍6주공아파트)	지분 2/16
36	회수동	715-3	715-3	임	23	23	m ²	이 * 숙	서귀포시 1100로 134-5(회수동)	
37	회수동	719-3	719-3	전	208	208	m ²	고 * 석	서귀포시 대포로 42-2(대포동)	
38	회수동	719-1	719-4	전	2,040	542	m ²	고 * 석	서귀포시 대포로 42-2(대포동)	
39	회수동	720	720-1	묘	83	5	m ²	강 * 윤	사정토지	
40	회수동	763-2	763-4	과	1,359	436	m ²	이 * 관	서귀포시 1100로 127 (회수동)	
41	회수동	724-3	724-3	과	344	344	m ²	이 * 관	서귀포시 1100로 127 (회수동)	
42	회수동	761	761-2	전	3,081	269	m ²	이 * 윤	제주시 삼도일동 305-134	
43	회수동	724-1	724-6	과	3,836	725	m ²	김 * 수	서귀포시 서호남로 91, 113동 103호 (서호동,서귀포혁신사랑으로부영아파트)	
44	회수동	737-1	737-5	과	542	446	m ²	박 * 기	서귀포시 회수동 408	
45	회수동	760-1	760-6	전	3,933	164	m ²	이 * 정	서귀포시 1100로 168-7(회수동)	
46	회수동	760-3	760-7	전	4,097	468	m ²	김 * 수	서귀포시 전가로9(회수동)	
47	회수동	739-1	739-5	과	2,172	830	m ²	송 * 진	서귀포시 1100로 152-40 (회수동)	

도보 제853호 2020년 04월 29일(수요일)

일련 번호	소재지	지번		지목	지적		단위	소유자		비고
		당초	편입		당초	편입		성명	주소	
48	회수동	739-4	739-4	임	264	264	m ²	김 * 진	서귀포시 문부로11번길 6, 비동 301호 (동홍동,동송다세대주택)	
49	회수동	749	749-1	전	5,940	11	m ²	현 * 옥	서귀포시 중앙로113번길 14(서홍동)	
50	회수동	742-1	742-4	전	2,152	840	m ²	장 * 송	서귀포시 천제연로 239, 106동 303호 (중문동,푸른마을주공아파트)	
51	회수동	742-4	742-5	전	2,152	59	m ²	장 * 송	서귀포시 천제연로 239, 106동 303호 (중문동,푸른마을주공아파트)	
52	회수동	739-2	739-6	임	3,530	619	m ²	강 * 화	서귀포시 중문동 1424	지분 1/5
								강 * 화	안덕면 창천리 121	지분 1/5
								현 * 자	제주시 광양4길 22, 다동 605호 (이도일동,광양미화아파트)	지분 1/5
								강 * 일	서귀포시 막숙포로40번길 7(법환동)	지분 1/5
								강 * 화	서귀포시 법환동 272	지분 1/5
53	회수동	740	740-1	과	3,778	79	m ²	박 * 순	일본국 대판시 천왕사구 송계비정 9-20	지분 1/3
								박 * 미	일본국 대판시 천왕사구 미원본정 10-6	지분 1/3
								박 * 희	일본국 대판시 천왕사구 미원본정 10-6	지분 1/3
54	회수동	746-3	746-5	과	407	271	m ²	송 * 호	충남 천안시 서북구 봉서산1길 35, 111동 1101호 (쌍용동, 파크밸리동일하이빌)	지분 1/2
								이 * 애	충남 천안시 서북구 봉서산1길 35, 111동 1101호 (쌍용동, 파크밸리동일하이빌)	지분 1/2

○ 토지 조서

중문 도시계획도로(대로2-1-1호선) 개설사업

일련 번호	소재지	지번		지목	지적		소유자		비고
		당초	편입		당초	편입	성명	주소	
1	중문동	2475-3	2475-3	도	2,459	2,459	서귀포시		
2	중문동	2478-1	2478-1	전	335	335	한국관광공사	서울 중구 천계천로 40(다동)	
3	중문동	2474-1	2474-2	과	237	202	제주특별자치도		
4	중문동	2472-5	2472-5	과	1,953	1,953	제주특별자치도		
5	중문동	2479-1	2479-1	전	154	154	한국관광공사	서울 중구 천계천로 40(다동)	
6	중문동	2396	2396	과	1,052	1,052	강 * 희	서귀포시 대포동 1600	
							강 * 란	서귀포시 흥중동로 4-3	
7	중문동	2398	2398	묘	84	84	김 * 용	사정토지	
8	중문동	2399-4	2399-4	전	253	253	정 * 권	서귀포시 천제연로 170번길 19	
9	중문동	2391-1	2391-1	전	1,582	1,582	양 * 준	서귀포시 대포로 84	
10	중문동	2392-1	2392-1	묘	58	58	한국관광공사	서울 중구 천계천로 40(다동)	
11	중문동	2391-4	2391-4	전	484	484	정 * 권	서귀포시 천제연로 170번길 19	
12	중문동	2387-2	2387-2	과	854	854	강 * 심	서귀포시 하예로 69(하예동)	
13	중문동	2345-1	2345-1	도	326	326	제주특별자치도		
14	중문동	2346-1	2346-1	전	275	275	한국관광공사	서울 중구 천계천로 40(다동)	
15	중문동	2356-3	2356-3	전	1,456	1,456	이 * 자	서귀포시 대포동 1749	
16	중문동	2355-2	2355-2	전	353	353	한국관광공사	서울 중구 천계천로 40(다동)	
17	중문동	2357-2	2357-2	전	1,027	1,027	이 * 택	서귀포시 중문동 1973-1	
18	중문동	2358-3	2358-3	과	603	603	한국관광공사	서울 중구 천계천로 40(다동)	
19	중문동	2361-7	2361-7	전	1,178	1,178	안 * 승	서귀포시 대포연대로26번길 4	
20	중문동	2359-2	2359-2	전	6	6	문 * 렬	서귀포시 중문동 2118	

도보 제853호 2020년 04월 29일(수요일)

일련 번호	소재지	지번		지목	지적		소유자		비고
		당초	편입		당초	편입	성명	주소	
21	중문동	2360	2360	묘	44	44	한국관광공사	서울 중구 천계천로 40(다동)	
22	중문동	2359-1	2359-1	전	870	870	서귀포시		
23	중문동	2362-1	2362-1	전	864	864	원 * 희	서귀포시 중문동 2060	
24	중문동	2359-4	2359-4	전	250	250	한국관광공사	서울 중구 천계천로 40(다동)	
25	중문동	2365-1	2365-1	전	76	76	서귀포시		
26	중문동	2334-2	2334-2	도	1,624	1,624	서귀포시		
27	중문동	2335-4	2335-4	과	272	272	제주특별자치도		
28	중문동	2333-4	2333-4	대	36	36	서귀포시		
29	중문동	2335-5	2335-5	도	135	135	서귀포시		
30	중문동	2330-13	2330-13	도	27	27	허 * 우	사정토지	
31	중문동	2335-7	2335-7	과	97	97	조 * 희	서귀포시 천제연로 178번길 24(중문동)	
							(주)피 * * * * 발	서울특별시 강남구 학동로50길 23, 에이치에스빌딩 5층	
32	중문동	2319-2	2319-2	과	291	291	김 * 윤	서귀포시 중문동 1958-5	
33	중문동	2329	2329	묘	73	73	이 * 연	사정토지	
34	중문동	2328-6	2328-6	대	38	38	이 * 용	서귀포시 중문동 2328-3	
35	중문동	2328-5	2328-5	전	1,623	1,623	이 * 일	서귀포시 중문동 2145-1	
36	중문동	2327-1	2327-1	전	1,026	1,026	강 * 경	서귀포시 서귀동 370-12	
37	중문동	2146-2	2146-2	도	20	20	남제주군		
38	중문동	2140-10	2140-10	도	40	40	고 * 정	서귀포시 중문동 1961	
39	중문동	2140-19	2140-19	과	39	39	김 * 보	서귀포시 중문동 2153	
40	중문동	2147-2	2147-2	도	112	112	남제주군		
41	중문동	2147-5	2147-5	전	1,206	1,206	김 * 환	서귀포시 중문동 1239-1	지분 1/2
							전 * 덕	서울 종로구 구기동 85-1 조형빌라 시-203	지분 1/2

도보 제853호 2020년 04월 29일(수요일)

일련 번호	소재지	지번		지목	지적		소유자		비고
		당초	편입		당초	편입	성명	주소	
42	중문동	2150-1	2150-1	묘	5	5	양 * 국	사정토지	
43	중문동	2149	2149	묘	60	60	양 * 국	사정토지	
44	중문동	2148-1	2148-1	묘	53	53	양 * 국	사정토지	
45	중문동	2140-18	2140-18	전	133	133	박 * 율	충북 제천시 청전대로 230, 102동 208호(장락동, 부강타운)	지분 1/3
							나 * 덕	제주시 우평로 201동 318호	지분 1/3
							이 * 옥	충청북도 제천시 청전대로 230, 102동 208호 (부강타운)	지분 1/3
46	중문동	2196-1	2196-1	전	560	560	강 * 필	서귀포시 천제연로 131-8(중문동)	
47	중문동	2192-1	2192-1	전	444	444	강 * 필	서귀포시 천제연로 131-8(중문동)	
							정 * 은	충청북도 충주시 금봉8길23, 102동1406호(중흥에스클래스)	
							김 * 희	대구 남구 봉덕동 1329-1 201동 803호(2차대덕맨션)	
48	중문동	2195	2195	묘	89	89	이 * 빈	사정토지	
49	중문동	2194-2	2194-2	전	1,286	1,286	강 * 필	서귀포시 천제연로 131-8(중문동)	
50	중문동	2208-4	2208-4	과	1,418	1,418	원 * 남	서귀포시 중문동 2185-3	
51	중문동	2208-3	2208-3	전	936	936	오 * 란	캐나다 브리티시 콜롬비아주 클리어워리 피 오 박스 477	
52	중문동	2209-2	2209-2	전	1,468	1,468	백 * 원	서귀포시 대정읍 에듀시티로 148 103동 403호(삼정지에듀)	
53	중문동	2185-4	2185-4	전	28	28	박 * 기	제주시 원노형10길 32	지분 9381/31270
							정 * 원	경기도 하남시 위례중앙로 215 6411동 1001호(위례롯데캐슬)	지분 10889/31270
							정 * 원	대전광역시 유성구 엑스포로123번길 46-15, 503동 1102호	지분 11000/31270
54	중문동	2211	2211	묘	92	92	변 * 옥	사정토지	
55	중문동	2210-2	2210-2	전	2,477	2,477	이 * 미	서귀포시 중문동 1701-3 이화빌라 202호	
56	중문동	2178-1	2178-1	전	135	135	김 * 보	서귀포시 중문동 2153	
57	중문동	2180-2	2180-2	과	290	290	(주)아 * * * 씨	부산광역시 기장군 정관읍 정관2로 51-27, 204호(케이스퀘어)	
58	중문동	2177-1	2177-1	과	848	848	김 * 숙	제주시 연화로 16, 102동 402호 (노형동, 해오름아파트)	

도보 제853호 2020년 04월 29일(수요일)

일련 번호	소재지	지번		지목	지적		소유자		비고
		당초	편입		당초	편입	성명	주소	
59	중문동	2176-2	2176-2	전	992	992	김 * 진	서귀포시 중문동 1725 남해오네뜨오션힐아파트 101동 502호	
60	중문동	2232	2232	유	18,834	18,834	한국관광공사	서울 중구 다동 10	
61	중문동	2227-7	2227-7	전	168	168	이 * 은	서귀포시 도순동 828	
62	중문동	2175-2	2175-2	전	658	658	김 * 언	서귀포시 중문동 2184	
63	중문동	2400-1	2400-1	전	7	7	정 * 용	서울 강동구 상일동 173 삼성빌라 2-301	
							신 * 경	서울 강남구 논현동 34-19	
64	중문동	2386-1	2386-1	과	37	37	신 * 자	서울 강남구 압구정동 456 현대아파트 78-1002	
65	중문동	2335-12	2335-12	과	18	18	조 * 희	서귀포시 천제연로 178번길 24	
66	중문동	2330-15	2330-15	전	1,871	1,871	조 * 희	서귀포시 천제연로 178번길 24(중문동)	

○ 토지 조서

중문 도시계획도로(소로1-2호선) 개설사업

일련 번호	소재지	지번		지목	지적		소유자		비고
		당초	편입		당초	편입	성명	주소	
1	중문동	1949-16	1949-22	대	248	44	이 * 만	서귀포시 천제연로 220(중문동)	
2	중문동	1949-9	1949-17	대	552	196	김 * 만	서귀포시 중문동 1949-9	
3	중문동	1949-11	1949-19	대	539	20	김 * 훈	서귀포시 중문동 1949	
4	중문동	1949-10	1949-18	대	542	202	김 * 성	서귀포시 천제연로 239, 115동 405호 (중문동, 푸른마을주공아파트)	
5	중문동	1949-12	1949-20	대	820	175	현 * 순	서귀포시 중문동 1949-12	
6	중문동	1955-3	1955-6	대	1,696	82	현 * 호	서귀포시 중문동 1955-3	
7	중문동	1950-3	1950-4	대	448	167	현 * 순	서귀포시 중문동 1949-12	

도보 제853호 2020년 04월 29일(수요일)

일련 번호	소재지	지번		지목	지적		소유자		비고
		당초	편입		당초	편입	성명	주소	
8	중문동	1954-3	1954-4	전	1,112	481	임 * 자	인천 부평구 부개동 497-1 상우보람아파트 102동 901호	
9	중문동	1953-1	1953-7	전	620	274	이 * 석	서귀포시 중문로26번길 13, 301호(중문동, 배아누빌)	
10	중문동	1953-4	1953-9	전	204	66	이 * 석	서귀포시 중문로26번길 13, 301호(중문동, 배아누빌)	
11	중문동	1953-6	1953-12	전	152	6	이 * 석	서귀포시 중문로26번길 13, 301호(중문동, 배아누빌)	
12	중문동	1953-5	1953-11	전	180	106	이 * 석	서귀포시 중문로26번길 13, 301호(중문동, 배아누빌)	
13	중문동	2419	2149-1	전	1,501	378	정 * 석	서귀포시 중문동 2413	
14	중문동	2413	2413-1	전	1,051	36	정 * 부	서귀포시 중문동 1994	
15	중문동	2412-6	2412-9	과	775	258	정 * 부	서귀포시 중문동 1994	
16	중문동	2412-1	2412-7	과	3,868	354	정 * 부	서귀포시 중문동 1994	
17	중문동	2409	2409-1	전	2,757	138	현 * 임	서귀포시 대포동 1633	
18	중문동	2405-1	2405-2	과	3,279	684	원 * 호	서귀포시 대포동 1586	
19	중문동	2407	2407-1	과	2,598	348	이 * 립	서귀포시 중문동 2407	
20	중문동	2406	2406-1	전	1,587	155	이 * 립	서귀포시 대포연대로 14-2(대포동)	
21	중문동	2401	2401-1	전	6,122	632	이 * 빈	서울 강남구 압구정동 230 편대아파트 78동 506호	
22	중문동	2469	2469-1	전	4,780	16	김 * 성	서귀포시 대포동서로147번길 3(대포동)	
23	중문동	2469	2469-2	전	4,780	17	김 * 성	서귀포시 대포동서로147번길 3(대포동)	
24	중문동	2399	2399-2	전	1,844	420	정 * 권	서귀포시 천제연로170번길 19(중문동)	
25	중문동	2399-1	2399-4	전	354	253	정 * 권	서귀포시 천제연로170번길 19(중문동)	

○ 토지조사

삼성여고~칼호텔 도시계획도로(중로3-1-18호선) 개설사업

일련 번호	소재지	지번		지목	지적		단위	소유자		비고
		당초	편입		당초	편입		성명	주소	
1	토평동	620-4	620-9	전	2,649	69	㎡	한 * 협	서귀포시 문필로 54, 101동 204호(보목동, 장안그랜드빌리지)	
2	토평동	620-5	620-10	전	1,412	298	㎡	손 * 영	부산 해운대구 좌동순환로99번길 6, 305동 1802호 (좌동, 해운대대림3차아파트)	
3	토평동	620-1	620-7	전	893	327	㎡	손 * 영	부산 해운대구 좌동순환로99번길 6, 305동 1802호(좌동, 해운대대림3차아파트)	
4	토평동	619	619-2	임	2,559	975	㎡	오 * 재	서울 중구 다산로 32, 10동 205호(신당동, 남산타운아파트)	지분 1/2
								오 * 준	서울 성동구 금호로 140, 110동 1704호 (금호동1가, 이편한세상금호)	지분 1/2
5	토평동	643-1	643-4	임	3,894	24	㎡	한 * 림	서귀포시 서귀동 486-4	
6	토평동	644	644-1	묘	195	5	㎡	오 * 도	사정토지	
7	토평동	645	645-1	과	3,210	341	㎡	강 * 철	서귀포시 서호남로 92-16, 203동 901호(서호동, 제주서귀포혁신도시LH2단지)	
8	토평동	646-1	646-4	과	2,105	399	㎡	오 * 훈	제주시 과원북2길 12, 505동 401호(노형동, 부영아파트)	
9	토평동	748	748-1	전	3,025	833	㎡	김 * 남	서귀포시 보목동 1039-3	
10	토평동	747-3	747-8	전	2,936	117	㎡	강 * 두	서귀포시 보목동 751	
11	토평동	747-4	747-9	전	2,264	314	㎡	김 * 자	서귀포시 보목로 72(보목동)	
12	토평동	747-2	747-6	전	2,397	646	㎡	현 * 원	서귀포시 보목동 798-7	
13	토평동	747	747-5	전	248	2	㎡	김 * 자	서귀포시 보목로 72(보목동)	
14	토평동	742	742-2	과	1,647	133	㎡	송 * 민	서귀포시 서귀동 156	
15	토평동	743-3	743-4	과	4,235	60	㎡	강 * 남	서귀포시 보목동 639	
16	토평동	740-4	740-10	과	1,041	201	㎡	성 * 익	경기도 안양시 동안구 동안로 35, 103동 604호 (호계동, 무궁화아파트)	
17	토평동	740-3	740-9	과	1,825	40	㎡	성 * 식	제주시 고산도산1길 6, 501호(이도이동, 신산하이츠빌)	

도보 제853호 2020년 04월 29일(수요일)

일련 번호	소재지	지번		지목	지적		단위	소유자		비고
		당초	편입		당초	편입		성명	주소	
18	토평동	740-2	740-8	과	1,768	234	㎡	성 * 익	경기도 안양시 동안구 동안로 35, 103동 604호 (호계동, 무궁화아파트)	
19	토평동	740-2	740-7	과	1,768	35	㎡	성 * 익	경기도 안양시 동안구 동안로 35, 103동 604호 (호계동, 무궁화아파트)	
20	토평동	740-6	740-11	과	149	36	㎡	오 * 돈	인천 서구 고산로 19, 101동 1503호 (원당동, 대한항공사원임대아파트)	
21	토평동	732-2	732-4	임	557	253	㎡	강 * 중	서귀포시 동홍서로 82, 103동 402호(동홍동, 한라아파트)	
22	토평동	733-2	733-5	임	179	128	㎡	고 * 선	서귀포시 상호동 852	
23	토평동	736-3	736-6	과	1,676	14	㎡	허 * 희	서귀포시 문부로11번길 9(동홍동)	지분 1/2
								문 * 선	서귀포시 문부로11번길 9(동홍동)	지분 1/2
24	토평동	736-5	736-7	대	195	15	㎡	허 * 희	서귀포시 문부로11번길 9(동홍동)	지분 1/2
								문 * 선	서귀포시 문부로11번길 9(동홍동)	지분 1/2
25	토평동	733-4	733-6	과	5,467	58	㎡	오 * 자	서귀포시 효돈로79번길 26(신효동)	

○ 토지조서

토평 도시계획도로(중로2-1-12호선) 개설사업

일련 번호	소재지	지번		지목	지적		단위	소유자		비고
		당초	편입		당초	편입		성명	주소	
1	토평동	2037-1	2037-6	전	3,488	827	㎡	김 * 철	서귀포시 토평동 1423	
2	토평동	2072	2072-1	전	380	16	㎡	오 * 찬	서귀포시 토평동 2083	
3	토평동	2073-1	2073-3	전	1,345	535	㎡	오 * 찬	서귀포시 토평동 2083	
4	토평동	2074-1	2074-3	전	1,045	159	㎡	오 * 찬	서귀포시 토평동 2083	
5	토평동	2077-2	2077-8	대	331	105	㎡	강 * 방	서귀포시 토평동 1606-2	
6	토평동	2077-1	2077-7	전	331	189	㎡	최 * 집	서귀포시 토평동 2077-1	

도보 제853호 2020년 04월 29일(수요일)

일련 번호	소재지	지번		지목	지적		단위	소유자		비고
		당초	편입		당초	편입		성명	주소	
7	토평동	2077-3	2077-9	대	129	103	m ²	최 * 집	서귀포시 토평동 2077-1	
8	토평동	2077	2077-4	대	617	392	m ²	오 * 삼	서귀포시 토평동 1533-2	
9	토평동	1517	1517-1	대	169	97	m ²	오 * 삼	서귀포시 토평동 1533-2	
10	토평동	1516	1516-1	대	734	30	m ²	고 * 생	서귀포시 토평동 1545	
11	토평동	1518	1518-1	과	1,253	55	m ²	김 * 오	서귀포시 토평동 1507	
12	토평동	1519	1519-1	전	761	63	m ²	오 * 찬	서귀포시 토평동 2083	
13	토평동	1521	1521-1	과	800	552	m ²	오 * 수	서귀포시 토평동 1522	
14	토평동	1522	1522-1	대	807	3	m ²	오 * 수	서귀포시 토평동 1522	
15	토평동	1522	1522-2	대	807	7	m ²	오 * 수	서귀포시 토평동 1522	
16	토평동	1523-1	1523-5	과	5,276	861	m ²	김 * 대	서귀포시 남원읍 하례중앙로 91	
17	토평동	1528	1528-1	과	2,803	554	m ²	김 * 철	서귀포시 토평동 1532	
18	토평동	1527-6	1527-16	과	155	52	m ²	오 * 부	서귀포시 토평동 1527-5	
19	토평동	1611-3	1611-11	대	496	161	m ²	신 * 식	서귀포시 서귀동 264-13	
20	토평동	1527-5	1527-15	대	441	187	m ²	오 * 부	서귀포시 토평동 1527-5	
21	토평동	1611-5	1611-13	과	724	61	m ²	한 * 원	서귀포시 토평로74번길 37 (토평동)	
22	토평동	1611-10	1611-14	과	323	244	m ²	한 * 원	서귀포시 토평로74번길 37 (토평동)	
23	토평동	1611-4	1611-12	대	491	9	m ²	한 * 원	서귀포시 토평로74번길 37 (토평동)	
24	토평동	1611-1	1611-1	전	17	17	m ²	김 * 평	서귀포시 토평동 1278	
25	토평동	1614	1614-3	과	2,339	925	m ²	김 * 찬	서귀포시 토평동 1615	
26	토평동	1615-16	1615-16	전	120	120	m ²	김 * 찬	서귀포시 토평동 1615	
27	토평동	1615-4	1615-17	대	506	3	m ²	김 * 찬	서귀포시 토평동 1615	
28	토평동	1619-1	1619-3	과	3,696	714	m ²	김 * 식	서귀포시 마소물로 15-9(보목동)	지분 1/2
								김 * 선	경기도 평택시 청북읍 청북산단로 165, 405호(코레노남자기숙사)	지분 1/2

도보 제853호 2020년 04월 29일(수요일)

일련 번호	소재지	지번		지목	지적		단위	소유자		비고
		당초	편입		당초	편입		성명	주소	
29	토평동	1628-5	1628-6	과	3,731	862	m ²	고 * 신	서귀포시 태평로537번길 40-6,603호(서귀동)	
30	토평동	1622-3	1622-4	과	1,392	421	m ²	오 * 석	서귀포시 토평로74번길 20-46(토평동)	
31	토평동	1624	1624-1	전	889	417	m ²	오 * 부	서귀포시 토평동 1624	
32	토평동	1625-2	1625-5	전	3,428	41	m ²	오 * 연	서귀포시 토평동 1625-1	
33	토평동	1625-3	1625-6	전	1,107	576	m ²	오 * 연	서귀포시 토평동 1625-1	
34	토평동	1576-3	1576-6	과	1,614	228	m ²	오 * 오	서귀포시 토평동 1482-3	
35	토평동	1576-1	1576-5	대	8,923	189	m ²	부 * 익	서귀포시 토평동 1583-1	
36	토평동	144	144-1	전	2,413	725	m ²	오 * 부	서귀포시 서귀동 318-16 우성빌라 502호	
37	토평동	145	145-1	과	1,524	41	m ²	부 * 민	제주시 수덕로 4, 6층호(노형동, 태창빌딩)	
38	토평동	143	143-1	과	691	534	m ²	부 * 민	제주시 수덕로 4, 6층호(노형동, 태창빌딩)	
39	토평동	142	142-3	과	641	4	m ²	부 * 민	제주시 수덕로 4, 6층호(노형동, 태창빌딩)	
40	토평동	146-2	146-6	과	582	404	m ²	부 * 민	제주시 수덕로 4, 6층호(노형동, 태창빌딩)	
41	토평동	146-1	146-4	과	701	3	m ²	부 * 민	제주시 수덕로 4, 6층호(노형동, 태창빌딩)	
42	토평동	147	147-1	과	3,084	731	m ²	부 * 민	제주시 수덕로 4, 6층호(노형동, 태창빌딩)	
43	토평동	146-1	146-5	과	701	23	m ²	부 * 민	제주시 수덕로 4, 6층호(노형동, 태창빌딩)	
44	토평동	156-3	156-7	대	1,441	235	m ²	부 * 민	제주시 수덕로 4, 6층호(노형동, 태창빌딩)	
45	토평동	157-1	157-4	과	1,547	375	m ²	부 * 민	제주시 수덕로 4, 6층호(노형동, 태창빌딩)	
46	토평동	164-4	164-6	전	350	5	m ²	김 * 환	서울 서초구 반포동 764 반포아파트 54-104	
47	토평동	164-3	164-5	전	499	62	m ²	김 * 환	서울 서초구 반포동 764 반포아파트 54-104	
48	토평동	163-2	163-4	전	1,003	547	m ²	김 * 환	서울 서초구 반포동 764 반포아파트 54-104	
49	토평동	165-1	165-6	전	1,302	6	m ²	김 * 환	서울 서초구 반포동 764 반포아파트 54-104	
50	토평동	162	162-5	과	623	4	m ²	부 * 완	서울 강남구 대치동 1014-3 대치삼성아파트105-601	
51	토평동	2076-1	2076-5	전	1,200	3	m ²	김 * 완	서귀포시 토평중로37번길 11-2 (토평동)	
52	토평동	1456	145-2	과	1,524	2	m ²	부 * 민	제주시 수덕로 4, 6층호(노형동, 태창빌딩)	

○ 토지조서

서흥 도시계획도로(중로2-1-48호선) 개설사업

순번	소재지	지번		지목	지적		단위	소유자		비고
		당초	편입		당초	편입		성명	주소	
1	서흥동	253-3	253-28	대	582	8	㎡	고 * 준	서귀포시 중산간동로 8034	
2	서흥동	249	249-8	주	732	97	㎡	한 * 운	서귀포시 서흥동 249	
3	서흥동	249-4	249-9	대	106	54	㎡	강 * 자	서귀포시 서흥동 208	
4	서흥동	250-4	250-10	대	330	100	㎡	홍 * 은	서귀포시 서흥동 250-4	
5	서흥동	233-1	233-3	대	350	115	㎡	고 * 안	서귀포시 중앙로 238(서흥동)	
6	서흥동	234-1	234-4	대	311	104	㎡	고 * 안	서귀포시 중앙로 238(서흥동)	
7	서흥동	235	235-1	대	602	198	㎡	고 * 안	서귀포시 중앙로 238(서흥동)	
8	서흥동	209-1	209-1	전	3	3	㎡	고 * 순	서귀포시 서흥동 235	
9	서흥동	190	190-4	대	945	104	㎡	정 * 미	서귀포시 중앙로 244(서흥동)	
10	서흥동	190-2	190-5	대	222	86	㎡	최 * 규	서귀포시 서흥동 1943	
11	서흥동	189-3	189-3	과	205	205	㎡	(주) 화 *	제주시 한림읍 한림로 431	
12	서흥동	188-6	188-6	대	123	123	㎡	(주) 화 *	제주시 한림읍 한림로 431	
13	서흥동	188-7	188-7	과	414	414	㎡	(주) 화 *	제주시 한림읍 한림로 431	
14	서흥동	187-3	187-3	과	265	265	㎡	(주) 화 *	제주시 한림읍 한림로 431	
15	서흥동	176-1	176-3	대	334	48	㎡	조 * 선	서귀포시 서흥동 170	
16	서흥동	177-2	177-2	대	145	145	㎡	고 * 호	서귀포시 서흥동 113	
17	동흥동	1595-5	1595-5	답	449	449	㎡	강 * 만	일본국 동경도 신숙구 상락합 1-15-3	
18	동흥동	1593-1	1593-6	대	454	198	㎡	고 * 민	서귀포시 중앙로195번길 7 101동 503호(서흥동, 지오빌 2)	
19	동흥동	1593-3	1593-7	잡	271	92	㎡	(주) 한 * * 유	제주시 건입동 849	
20	동흥동	1593-4	1593-8	과	1,298	617	㎡	고 * 민	서귀포시 중앙로195번길 7 101동 503호(서흥동, 지오빌 2)	
21	동흥동	1590-2	1590-5	과	1,408	15	㎡	김 * 현	서귀포시 동부로12번길 6, 103호(서귀동, 대림빌라)	
22	동흥동	1590-4	1590-4	과	20	23	㎡	대한주택공사	성남시 분당구 구미동 175	

도보 제853호 2020년 04월 29일(수요일)

순번	소재지	지번		지목	지적		단위	소유자		비고
		당초	편입		당초	편입		성명	주소	
23	동홍동	1592-5	1592-7	전	1,339	289	㎡	박 * 화	서귀포시 지장샘로 28-9(동홍동)	
24	동홍동	1591-2	1591-2	과	154	154	㎡	대한주택공사	성남시 분당구 구미동 175	
25	동홍동	1592-9	1592-9	전	225	225	㎡	문 * 표	서귀포시 중앙로 261-1(서홍동)	
26	동홍동	1592-8	1592-8	대	215	215	㎡	문 * 표	서귀포시 중앙로 261-1(서홍동)	
27	동홍동	1668-2	1668-2	전	54	54	㎡	대한주택공사	성남시 분당구 구미동 175	
28	동홍동	1667-3	1667-3	대	199	199	㎡	대한주택공사	성남시 분당구 구미동 175	
29	동홍동	1666-1	1666-3	전	304	176	㎡	강 * 민	서귀포시 동홍동 1674 동홍5아파트 523-303	
30	동홍동	1692-3	1692-3	과	72	72	㎡	대한주택공사	성남시 분당구 구미동 175	
31	동홍동	1647-1	1647-5	대	805	63	㎡	조 * 권	서귀포시 동홍동 201 삼아아파트 107동 502호	
32	동홍동	1647	1647-4	잡	1,426	100	㎡	조 * 권	서귀포시 동홍동 201 삼아아파트 107동 502호	
33	동홍동	1692-2	1692-2	과	194	194	㎡	대한주택공사	성남시 분당구 구미동 175	
34	동홍동	1693-1	1693-3	전	2,079	513	㎡	김 * 택	서귀포시 서홍동 1979	
35	동홍동	1693-2	1693-2	도	23	23	㎡	김 * 하	서귀포시 서홍동 1979	
36	동홍동	1691-2	1691-2	임	185	185	㎡	대한주택공사	성남시 분당구 구미동 175	
37	동홍동	1694-1	1694-3	전	668	152	㎡	김 * 택	서귀포시 서홍동 1979	
38	동홍동	1690-2	1690-2	전	101	101	㎡	대한주택공사	성남시 분당구 구미동 175	
39	동홍동	1695		답	2,016	35	㎡	부 * 원	서귀포시 안덕면 화순중앙로 53번길 3	
40	동홍동	1689-2	1689-2	전	364	364	㎡	대한주택공사	성남시 분당구 구미동 175	
41	동홍동	1696-4	1696-4	답	121	121	㎡	현 * 수	서귀포시 보목동 509	
42	동홍동	1696-1	1696-6	답	492	37	㎡	정 * 영	서귀포시 남원읍 남한로 21번길 76-2	
43	동홍동	1696-1	1696-7	답	492	49	㎡	정 * 영	서귀포시 남원읍 남한로 21번길 76-2	
43	동홍동	1696-3	1696-8	답	512	205	㎡	박 * 덕	서귀포시 동홍중앙로 61, 101동 902호(동홍동, 동홍대림아파트)	
44	동홍동	1687	1687	전	293	293	㎡	대한주택공사	성남시 분당구 구미동 175	
45	서홍동	209	209-2	대	608	129	㎡	대지권	아진빌라	

○ 토지조사

서흥 도시계획도로(소로2-9호선) 개설사업

순번	소재지	지번		지목	지적		단위	소유자		비고
		당초	편입		당초	편입		성명	주소	
1	서흥동	327-1	327-13	대		360	m ²	천지주택	-	
2	서흥동	327-3	327-14	과수원		381	m ²	부*옥	서울 관악구 남부순환로161길 42(신림동)	
3	서흥동	327-8	327-16	대		9	m ²	임*희	서귀포시 휴달솔로 17-9(서흥동)	지분 1/2
4	서흥동	327-9	327-17	대		40	m ²	신*령	서귀포시 휴달솔로 17-11(서흥동)	
5	서흥동	327-11	327-11	전		302	m ²	양*호	서귀포시 516로 529(상효동)	
6	서흥동	328	328-1	묘		23	m ²	변*침	남제주군서귀읍 서귀리 827	
7	서흥동	332-2	332-10	대		1	m ²	박*서	서귀포시 홍중로 76-3, 401호(서흥동)	지분 298/331
8	서흥동	332-6	332-6	전		210	m ²	문*권	서귀포시 중앙로 189, 201동 704호(서흥동,지오빌2-2차아파트)	
9	서흥동	333-1	333-7	전		471	m ²	문*성	제주시 중앙로 323-1, 501호(이도이동,은하아파트)	
10	서흥동	333-2	333-9	전		46	m ²	김*철	제주시 사평6길 37-8, 607호(오라이동,오라동벽강하이본타워4차)	
11	서흥동	334-4	334-5	전		12	m ²	강*용	서귀포시 홍중로 76-6(서흥동)	
12	서흥동	323-3	323-8	전		259	m ²	허*익	서귀포시 동홍중앙로 61, 101동 303호(동홍동,동홍동대림아파트)	
13	서흥동	329-6	329-19	전		279	m ²	오*순	서귀포시 서귀동 300-3	

○ 토지조사

보목동 도시계획도로(중로2-1-13호선) 개설사업

순번	소재지	지번		지목	지적		단위	소유자		비고
		당초	편입		당초	편입		성명	주소	
1	보목동	789-5	789-9	과	732	343	m ²	양*길	서귀포시 중앙로 257(서홍동)	
2	보목동	432-1	432-3	대	512	69	m ²	고*보	서귀포시 보목동 432	
3	보목동	788-1	788-9	전	841	514	m ²	김*숙	제주시 도령로 103, 907호(연동, 연동한일시티파크)	
4	보목동	787	787-1	전	883	7	m ²	김*숙	제주시 도령로 103, 907호(연동, 연동한일시티파크)	
5	보목동	788-8	788-11	임	493	307	m ²	강*훈	제주시 애월읍 중산간서로 6703-11, 디동 204호(제일빌리지)	
6	보목동	786	786-1	전	483	168	m ²	강*철	서귀포시 보목동 786	
7	보목동	785	785-1	대	393	281	m ²	안*신	경기도 용인시 기흥구 언남로 15, 202동 301호 (언남동,하마비마을동일하이빌2차아파트)	
8	보목동	778	778-2	대	395	35	m ²	한*관	서귀포시 보목로70번길 41(보목동)	
9	보목동	779	779-1	전	1,866	633	m ²	김*숙	서귀포시 보목로70번길 36(보목동)	
10	보목동	775	775-1	전	3,339	600	m ²	한*지	서귀포시 칠십리로503번길 1(보목동)	
11	보목동	776	776-1	임	1,299	255	m ²	강*현	경기도 성남시 분당구 수내로 181, 302동 1703호 (분당동,셋별마을)	지분1/2
12	보목동	580-6	580-9	전	363	330	m ²	강*열	서귀포시 보목로 88-4(보목동)	
13	보목동	581	581-2	전	734	8	m ²	강*열	서귀포시 보목로 88-4(보목동)	
14	보목동	581	581-3	전	734	30	m ²	강*열	서귀포시 보목로 88-4(보목동)	
15	보목동	580-1	580-7	대	328	32	m ²	강*진	서귀포시 보목로70번길 33-5(보목동)	
16	보목동	893-4	893-17	창		78	m ²	양*보	서귀포시 보목로 14-4(보목동)	
17	보목동	893	893-15	전		643	m ²	강*일	서귀포시 마소물로 38-5(보목동)	
								한*혜	인천광역시 서구 검암로40번길 12-1, 402호 (검암동, 몽베르타운하우스)	

도보 제853호 2020년 04월 29일(수요일)

순번	소재지	지번		지목	지적		단위	소유자		비고
		당초	편입		당초	편입		성명	주소	
								한*성	서귀포시 보목동 893-1	
								한*숙	서귀포시 마소물로 38-5(보목동)	
18	보목동	893-18	893-6	대		132	m ²	강*일	서귀포시 마소물로 38-5(보목동)	
								한*혜	인천광역시 서구 검암로40번길 12-1, 402호 (검암동, 몽베르타운하우스)	
								한*성	서귀포시 보목동 893-1	
								한*숙	서귀포시 마소물로 38-5(보목동)	
19	보목동	858	858-4	과		4	m ²	한*승	제주시 도남로 129, 202동 311호(도남동, 수선화아파트)	
20	보목동	858-2	858-5	전		592	m ²	정*선	서귀포시 칠십리로485번길 15-18(보목동)	
21	보목동	857	857-2	과		430	m ²	한*시	서귀포시 칠십리로485번길 15-18(보목동)	
22	보목동	854	854-1	과		377	m ²	한*승	제주시 도남로 129, 201동 603호(도남동, 수선화아파트)	
23	보목동	853	853-3	과		492	m ²	한*삼	서귀포시 보목중로 5(보목동)	
24	보목동	863	863-3	전		109	m ²	오*순	충청남도 논산시 양촌면 황산벌로1098번길 46, 107동 401호(국방대아파트)	
25	보목동	863	863-4	전		88	m ²	한*삼	서귀포시 보목중로 5(보목동)	
26	보목동	853-2	853-6	대		262	m ²	한*삼	서귀포시 보목중로 5(보목동)	
27	보목동	853	853-4	과		12	m ²	오*순	충청남도 논산시 양촌면 황산벌로1098번길 46, 107동 401호(국방대아파트)	
28	보목동	838	838-5	전		730	m ²	이*주	서귀포시 일주동로 8627(동홍동)	
29	보목동	838-2	838-7	대		93	m ²	이*주	서귀포시 일주동로 8627(동홍동)	
30	보목동	842	842-2	과		4	m ²	한*용	서귀포시 마소물로8번길 10-1, 가동 103호(보목동, 로알하이츠)	
								한*성	서울특별시 서초구 서운로9길 63, 102동 702호 (서초동, 동원베네스트아파트)	
31	보목동	839	839-1	대		36	m ²	한*성	일본국 동경도 갈식구 신소암 2정목 4번 10호 라이스춘강 401	

도보 제853호 2020년 04월 29일(수요일)

순번	소재지	지번		지목	지적		단위	소유자		비고
		당초	편입		당초	편입		성명	주소	
32	보목동	841	841-1	과		494	㎡	한*옥	서귀포시 서호로 22-2(호근동)	
33	보목동	840	840-1	묘		126	㎡	한*권		
34	보목동	829	829-1	과		397	㎡	강*선	광주광역시 북구 설죽로 595, 101동 705호(일곡동, 롯데아파트)	
35	보목동	827	827-1	과		524	㎡	강*선	광주광역시 북구 설죽로 595, 101동 705호(일곡동, 롯데아파트)	
36	보목동	826	826-1	전		127	㎡	한*성	일본국 동경도 갈식구 신소암 2정목 4번 10호 라이스춘강 401	
37	보목동	818	818-1	과		1,184	㎡	강*선	광주광역시 북구 설죽로 595, 101동 705호(일곡동, 롯데아파트)	
38	보목동	817	817-1	대		112	㎡	강*선	광주광역시 북구 설죽로 595, 101동 705호(일곡동, 롯데아파트)	
39	보목동	814	814-1	대		9	㎡	강*생	서귀포시 천지연로21번길 6-2(서귀동)	
								한*철	서귀포시 천지연로21번길 6-2(서귀동)	
								한*우	서귀포시 태평로 36(호근동)	
								한*주	서귀포시 천지로 17(서귀동)	
								한*용	서귀포시 중산간동로 8002, 518동 103호(동홍동, 동홍5아파트)	
40	보목동	800	800-1	과		237	㎡	강*선	광주광역시 북구 설죽로 595, 101동 705호(일곡동, 롯데아파트)	
41	보목동	810	810-1	과		510	㎡	강*생	서귀포시 보목로 79-1(보목동)	
42	보목동	804	804-1	과		502	㎡	강*익	서귀포시 보목로 15(보목동)	
43	보목동	809-1	809-4	전		235	㎡	한*지	서귀포시 칠십리로503번길 1(보목동)	
								이*숙	서귀포시 칠십리로503번길 1(보목동)	
44	보목동	805	805-1	전		328	㎡	강*원	서울특별시 도봉구 마들로 859-19, 111동 1301호 (도봉동, 도봉한신아파트)	
45	보목동	806	806-1	대		1	㎡	한*두	서귀포시 칠십리로 489-6(보목동)	
46	보목동	807-1	807-9	전		699	㎡	한*길	서귀포시 보목로 80(보목동)	

순번	소재지	지번		지목	지적		단위	소유자		비고
		당초	편입		당초	편입		성명	주소	
47	보목동	807-2	807-11	임		183	m ²	한*길	서귀포시 보목로 80(보목동)	
48	보목동	807-8	807-8	임		2	m ²	강*진	서귀포시 신중남로 23-2, 803호(강정동, 삼다오피스텔)	
49	보목동	791-6	791-12	전		143	m ²	황*오	서귀포시 동문로 41(서귀동)	
50	보목동	791-1	791-11	전		1	m ²	황*오	서귀포시 동문로 41(서귀동)	

○ 토지조사

보목동 도시계획도로(소로1-5호선) 개설사업

순번	소재지	지번		지목	지적		단위	소유자		비고
		당초	편입		당초	편입		성명	주소	
1	보목동	395-2	395-5	전	703	121	m ²	한*용	서울특별시 강북구 오현로 56, 109동 404호(미아동, 꿈의숲 롯데캐슬)	
2	보목동	491-1	491-3	대	468	253	m ²	명*옥	서귀포시 칠십리로 532-5(보목동)	근저당권
3	보목동	491-2	491-5	전	922	84	m ²	명*옥	서귀포시 칠십리로 532-5(보목동)	근저당권
4	보목동	490-1	490-3	대	754	88	m ²	한*현	서귀포시 보목포로65번길 40-6(보목동)	
5	보목동	504	504-1	과	1,286	460	m ²	한*택	서귀포시 보목포로65번길 36-5(보목동)	
6	보목동	514	514-1	전	3,878	386	m ²	류*영	서울특별시 강동구 구천면로47가길 47, 401호(암사동)	
7	보목동	507	507-1	대	393	7	m ²	한*현	서귀포시 동홍서로 72, A동 102호(동홍동, 명원참숯빌라3차)	
8	보목동	513	513-1	전	1,891	407	m ²	농업회사법인 유한회사평농	경기 가평군 설악면 한서로 245-49	
9	보목동	518	518-1	전	2,324	129	m ²	강*영	서귀포시 보목포로65번길 22(보목동)	
10	보목동	512	512-1	전	1,970	1	m ²	현*순	서귀포시 보목포로65번길 36-1(보목동)	근저당권
11	보목동	519	519-2	전	2,175	498	m ²	윤*형	서귀포시 서홍로 144-21(서홍동)	
12	보목동	529	529-2	대	367	10	m ²	한*현	서귀포시 보목포로65번길 13	근저당권
13	보목동	530	530-2	전	1,772	28	m ²	한*우	서귀포시 보목포로 49-7(보목동)	근저당권

도보 제853호 2020년 04월 29일(수요일)

순번	소재지	지번		지목	지적		단위	소유자		비고
		당초	편입		당초	편입		성명	주소	
14	보목동	528	528-3	대	1,164	7	m ²	한*만	서귀포시 보목포로65번길 12	
15	보목동	527	527-3	전	1,878	1	m ²	한*우	서귀포시 보목포로 49-7(보목동)	
16	보목동	527	527-4	전		24	m ²	한*우 오*영	서귀포시 보목포로 49-7(보목동) 울산광역시동구방어진순환도로995,108동201호 (서부동,현대패밀리서부아파트)	
17	보목동	550-2	550-5	대	1,322	74	m ²	이*근	서울특별시 구로구 개봉로3길 51, 803호 (개봉동, 개봉제일진흥아파트)	
18	보목동	526	526-5	대	1,041	2	m ²	김*용	서귀포시 보목포로65번길 6(보목동)	근저당권
19	보목동	526-3	526-8	대	432	53	m ²	백*길	서귀포시 보목포로65번길 4(보목동)	
20	보목동	526-4	526-6	대	238	5	m ²	한*준	서귀포시 중산간동로 7678, 나동 106호(토평동, 토평반석타운)	근저당권
21	보목동	551	551-4	대	152	25	m ²	한*학	서귀포시 보목포로 61(보목동)	
22	보목동	526-1	526-7	대	288	41	m ²	강*자	서귀포시 보목포로65번길 2(보목동)	
23	보목동	551-1	551-5	대	240	28	m ²	한*연	서귀포시 과원동로12번길 23-1(하효동)	
24	보목동	523-3	523-4	대	238	41	m ²	이*용	경기도 의정부시 시민로179번길 38, 107동 1103호 (신곡동,신동아파밀리에아파트)	

○ 토지조사

보목동 도시계획도로(소로1-3호선) 개설사업

순번	소재지	지번		지목	지적		단위	소유자		비고
		당초	편입		당초	편입		성명	주소	
1	보목동	1233-10	1233-17	대	484	2	m ²	백*주	서귀포시 문필로 81(보목동)	
2	보목동	1231-11	1231-13	대	378	9	m ²	김*애	서귀포시 칠십리로 416(보목동)	
3	보목동	1231-12		전	92	92	m ²	김*애	서귀포시 칠십리로 416(보목동)	
4	보목동	1289-3	1289-9	과	1,250	93	m ²	양*철	서귀포시 칠십리로394번길 8-4(보목동)	근저당권
5	보목동	1289	1289-8	과	2,771	148	m ²	이*욱	서귀포시 태평로536번길 27, 102동 602호(동홍동,예그린하우스)	근저당권

도보 제853호 2020년 04월 29일(수요일)

순번	소재지	지번		지목	지적		단위	소유자		비고
		당초	편입		당초	편입		성명	주소	
6	보목동	1289-7		과	51	51	m ²	이*옥	서귀포시 태평로536번길 27, 102동 602호 (동홍동,예그린하우스)	근저당권
7	보목동	1289-5	1289-10	과	660	90	m ²	이*옥	서귀포시 태평로536번길 27, 102동 602호 (동홍동,예그린하우스)	
8	보목동	1289-6	1289-11	과	871	4	m ²	이*옥	서귀포시 태평로536번길 27, 102동 602호 (동홍동,예그린하우스)	
9	보목동	1291	1291-1	묘지	132	1	m ²	강*근		
10	보목동	1293-2	1293-6	과	806	112	m ²	강*근		
11	보목동	1293	1293-4	과	3,128	90	m ²	강*근	서귀포시 칠십리로 465(보목동)	
12	보목동	1293-3	1293-7	전	79	5	m ²	홍*순	서귀포시 마소물로 23(보목동)	지분 1/2
								한*수	서귀포시 칠십리로485번길 13(보목동)	지분 1/2
13	보목동	1298-2	1298-9	임야	73	42	m ²	이*배	서귀포시 보목중로 30-6(보목동)	
14	보목동	1296	1296-1	묘지	146	5	m ²			
15	보목동	1295-2	1295-3	전	3,511	27	m ²	박*용	제주시 사장2길 39(연동)	
16	보목동	1298-3	1298-10	임야	53	30	m ²	이*배	서귀포시 보목중로 30-6(보목동)	
17	보목동	1298-5		과	36	36	m ²			
18	보목동	1298	1298-8	임야	322	21	m ²	이*배	서귀포시 보목중로 30-6(보목동)	
19	보목동	1280-2	1280-13	과	4,499	135	m ²	김*열	서울특별시 마포구 신촌로2안길 31, 101호 (동교동,1층)	지분 1/3
								서*설	서귀포시 문필로 53(보목동)	지분 1/3
								양*숙	서울특별시 마포구 신촌로2안길 31	지분 1/3
20	보목동	1280	1280-12	대	3,460	17	m ²	명의인 없음		
21	보목동	1276-9		전	35	35	m ²	오*미	서귀포시 표선면 표선관정로 48-14	근저당권
22	보목동	1276-11		전	11	11	m ²	오*미	서귀포시 표선면 표선관정로 48-14	근저당권
23	보목동	1276-6	1276-14	대	393	7	m ²	한*석	서귀포시 보목로60번길 46-2(보목동)	
24	보목동	1276-1	1276-12	전	99	23	m ²	양*열	서귀포시 칠십리로 404, 3층(보목동)	

도보 제853호 2020년 04월 29일(수요일)

순번	소재지	지번		지목	지적		단위	소유자		비고
		당초	편입		당초	편입		성명	주소	
25	보목동	1275	1275-9	대	309	19	㎡	고*희	서귀포시 문필로 128(보목동)	
26	보목동	1276-4	1276-13	전	3,382	8	㎡	이*익	서귀포시 보목중로 29(보목동)	
27	보목동	1275-4	1275-10	전	1,179	3	㎡	주식회사 아름다운섬나라	서귀포시 대정읍 하모항구로 8	근저당권
28	보목동	1273-1	1273-2	대	422	42	㎡	허*운	서귀포시 문필로 46(보목동)	근저당권
29	보목동	1274-4	1274-6	대	590	79	㎡	한*자	서귀포시 보목중로 42(보목동)	
30	보목동	1277	1277-2	전	1,934	6	㎡	한*필	서귀포시 보목중로 26(보목동)	
31	보목동	1266-1	1266-4	대	600	9	㎡	한*란	서귀포시 문필로 41(보목동)	근저당권
32	보목동	1264-2	1264-5	대	188	9	㎡	양*용	서귀포시 보목중로 33-2(보목동)	
33	보목동	1331	1331-2	대	814	101	㎡	한*범	서귀포시 보목로60번길 45(보목동)	
34	보목동	1334-1	1334-5	전	1,342	397	㎡	이*선	서귀포시 문필로 28(보목동)	
35	보목동	1334-3	1334-7	임야	3,702	435	㎡	이*광	서귀포시 보목로60번길 35(보목동)	
36	보목동	1334-3	1334-8	임야	3,702	155	㎡	이*광	서귀포시 보목로60번길 35(보목동)	
37	보목동	1333	1333-1	묘지	76	72	㎡			
38	보목동	629	629-1	대	817	398	㎡	허*혁	부산광역시 부산진구 성지로114번길 48, 503호 (초읍동, 초읍그린아파트)	
39	보목동	628	628-1	대	545	17	㎡	김*생	서귀포시 보목로60번길 40-3(보목동)	근저당권
40	보목동	630	630-3	전	3,185	687	㎡	이*휴	서귀포시 태평로 549, 다동 202호 (동홍동, 세기아파트)	근저당권
41	보목동	1233-4	1233-4	도로	38	38	㎡	허*보	서귀포시 보목동 1233-2	
42	보목동	1233-1	1233-1	도로	33	33	㎡	허*보	서귀포시 보목동 1233-2	
43	보목동	1231-3	1231-3	도로	200	200	㎡	강*조	서귀포시 보목동 1320-4	
44	보목동	1289-1	1289-1	도로	866	866	㎡	이*운	서귀포시 보목동 636	
45	보목동	1293-1	1293-1	도로	443	443	㎡	대*진	서귀포시 보목동 662	
46	보목동	1298-1	1298-1	도로	380	380	㎡	이*옥	서귀포시 보목동 1323	
47	보목동	1299-1	1299-1	도로	132	132	㎡	양*옥	서귀포시 보목동 1311	

도보 제853호 2020년 04월 29일(수요일)

순번	소재지	지번		지목	지적		단위	소유자		비고
		당초	편입		당초	편입		성명	주소	
48	보목동	1280-1	1280-1	도로	321	321	m ²	강*정	사정토지	
49	보목동	1276-5	1276-5	도로	185	185	m ²	한*석	서귀포시 보목동 1329	
50	보목동	1276-7	1276-7	도로	30	30	m ²	강*수	서귀포시 보목동 677	
51	보목동	1276-8	1276-8	도로	36	36	m ²	이*준	서귀포시 보목동 646	
52	보목동	1275-1	1275-1	도로	36	36	m ²	좌*화	서귀포시 보목동 716	
53	보목동	1274-3	1274-3	도로	251	251	m ²	허*완	서귀포시 보목동 629	
54	보목동	1277-1	1277-1	도로	23	23	m ²	이*훈	사정토지	
55	보목동	1267-1	1267-1	도로	126	126	m ²	한*옥	서귀포시 보목중로 24(보목동)	
56	보목동	1265-1	1265-1	도로	146	146	m ²	허*은	사정토지	
57	보목동	1265	1265-4	도로	3	3	m ²	허*옥	서귀포시 태평로442번길 9-4(서귀동)	

○ 토지조사

하원동 도시계획도로(중로2-1-16) 개설사업

순번	소재지	지번		지목	지적		단위	소유자		비고
		당초	편입		당초	편입		성명	주소	
1	월평동	245-1	245-3	대	251	139	m ²	강*연	서귀포시 동홍서로 96, 101동 805호 (동홍동, 동홍위더스빌31차)	
2	월평동	249-7	249-7	도	7	7	m ²	안*훈	서귀포시 일주서로 470-6	
3	월평동	249-5	249-5	전	67	67	m ²	조*권	서귀포시 월평로 140(월평동)	
4	월평동	246-1	246-3	전	621	188	m ²	오*생	서귀포시 하원로19번길 42(하원동)	
5	월평동	246-2	246-2	도	66	66	m ²	강*경	서귀포시 법화로8-5(하원동)	
6	월평동	249-6	249-6	도	9	9	m ²	조*권	서귀포시 월평로 140(월평동)	
7	월평동	249-8	249-8	도	53	53	m ²	조*권	서귀포시 월평로 140(월평동)	

도보 제853호 2020년 04월 29일(수요일)

순번	소재지	지번		지목	지적		단위	소유자		비고
		당초	편입		당초	편입		성명	주소	
9	월평동	247-1	247-9	과	2,545	948	㎡	고*권	서귀포시 법화로10번길 11(하원동)	
10	월평동	277-1	277-7	전	846	105	㎡	강*림	서귀포시 하원로 46-1(하원동)	
12	월평동	278-1	278-8	과	920	302	㎡	김*생	서귀포시 하원동 278-3	
13	월평동	278-5	278-5	도	231	231	㎡	강*송	서귀포시 월평로 16-7(월평동)	
14	월평동	279-7	279-7	도	33	33	㎡	강*호	서귀포시 법환로 23-4(하원동)	
18	월평동	279-6	279-6	도	188	188	㎡	강*호	서귀포시 법환로 23-4(하원동)	
19	하원동	314-2	314-2	도	298	298	㎡	김*필	제주시 애월읍 하광로 288, 501호(봉영빌라)	
20	하원동	314-13	314-16	전	937	3	㎡	전*순	서귀포시 월평하원로 145-3(하원동)	
21	하원동	314-15	314-15	도	3	3	㎡	강*동	서귀포시 동홍로 108-7, 가동 201호(동홍동,예가빌)	
22	월평동	279-8	279-8	도	165	165	㎡	강*길	서귀포시 법화로 37(하원동)	
24	월평동	280-4	280-4	도	92	92	㎡	강*주	남제주군 중문면 대포리 432	
25	월평동	280-1	280-5	과	1,506	123	㎡	강*필	서귀포시 월평로 29-5(월평동)	
26	하원동	311-2	311-2	도	53	53	㎡	강*국	제주시 태성로 23, 103동 207호 (일도이동,일도성환아파트)	
								고*화	제주시 태성로 23, 103동 207호 (일도이동,일도성환아파트)	지분 1/2
28	월평동	306-4	306-4	도	241	241	㎡	홍*생	서귀포시 하원동 431	
29	월평동	306-1	306-7	과	2,227	212	㎡	오*순	서귀포시 서문로38번길 18-30(서귀동)	
30	월평동	306-5	306-8	과	1,670	119	㎡	김*한	서귀포시 성산읍 심달신평로 127-13	
31	하원동	311-3	311-3	도	10	10	㎡	강*국	제주시 태성로 23, 103동 207호 (일도이동,일도성환아파트)	
32	하원동	1440-3	1440-5	과	3,918	7	㎡	김*환	제주시 연오로 16-19, 101동 4층 505호 (오라삼동,아이고운빌)	
33	월평동	304	304-2	과	2,406	9	㎡	이*태	경기도 용인시 처인구 백옥대로 1025, 203호 (남동,세광빌딩)	지분 1/2
								최*철	서귀포시 색달로81번길 108(색달동)	지분 1/2

도보 제853호 2020년 04월 29일(수요일)

순번	소재지	지번		지목	지적		단위	소유자		비고
		당초	편입		당초	편입		성명	주소	
34	하원동	1440-4	1440-6	과	2,298	357	㎡	김*환	제주시 연오로 16-19, 101동 4층 505호(오라삼동,아이고운빌)	
35	하원동	1440-2	1440-2	도	251	251	㎡	김*호	서귀포시 하원동 429	
36	월평동	307-5	307-5	도	96	96	㎡	김*문	남제주군 중문면 하원리 390	
47	하원동	1498-2	1498-2	도	126	126	㎡	김*환	제주시 평전2길 4, 1동 103호(삼도일동,서사라세일아파트)	
50	하원동	1499-2	1499-2	도	168	168	㎡	강*진	서귀포시 일주서로 320(도순동)	
								강*필	서귀포시 월평로 29-5(월평동)	지분 97/3260
								이*옥	서귀포시 법환상로33번길 18(법환동)	지분 97/3260
								김*진	서귀포시 하원로 33(하원동)	지분 97/3260
53	하원동	1514-2	1514-2	도	106	106	㎡	강*규	남제주군 중문면 하원리 433	
54	월평동	347-3	347-3	도	23	23	㎡	김*근	서귀포시 월평동 445	
55	월평동	347-1	347-6	과	2,298	58	㎡	이*실	서귀포시 동홍서로 75, 302호(동홍동,한라빌라)	
56	하원동	1516-1	1516-3	과	1,881	308	㎡	고*표	서귀포시 월평동 471	
57	하원동	1516-2	1516-2	도	231	231	㎡	강*규	서귀포시 동홍동 1378	
58	월평동	348-2	348-2	도	50	50	㎡	김*철	남제주군 중문면 월평리 353	
60	하원동	1519-1	1519-3	과	1,719	5	㎡	양*규	남제주군 중문면 하원리 1335	
61	하원동	1519-2	1519-2	도	56	56	㎡	고*향		
63	월평동	353-3	353-3	도	16	16	㎡	강*길	사정토지	
65	월평동	753-2	753-16	과	1,752	509	㎡	강*철	서귀포시 하원로19번길 5-9(하원동)	
66	월평동	753-6	753-6	도	126	126	㎡	이*호	서귀포시 신북로 70(강정동)	
70	하원동	1621-2	1621-2	도	168	168	㎡	나*섭	경기도 평택시 팽성읍 신흥북로49번길 27, 111동 1101호 (팽택브라운스톤헙프리스)	
71	월평동	751-6	751-19	대	337	33	㎡	이*익	서귀포시 월평하원로 64(월평동)	
72	월평동	751-11	751-20	대	526	1	㎡	강*옥	서귀포시 월평로 17-9(월평동)	
73	월평동	750-6	750-6	도	208	208	㎡	이*백	서귀포시 월평동 470	

도보 제853호 2020년 04월 29일(수요일)

순번	소재지	지번		지목	지적		단위	소유자		비고
		당초	편입		당초	편입		성명	주소	
76	월평동	744	744-1	묘	86	78	m ²	정*화	서귀포시 대포동 1834	
78	월평동	743-3	743-3	도	106	106	m ²	김*백	서귀포시 월평로 32-4(월평동)	
81	월평동	731-1	731-1	도	60	60	m ²	김*녀	서귀포시 월평로12번길 9	
82	월평동	731	731-5	전	2,347	447	m ²	유*우	경기도 수원시 장안구 장안로478번길 64(이목동)	
84	월평동	730-4	730-6	과	1,529	214	m ²	고*호	서귀포시 월평하원로 43-3(월평동)	
85	월평동	729	729-3	과	3,524	1,322	m ²	허*자	서귀포시 홍중로 59, 102동 203호(서홍동,형남아파트4차)	
86	월평동	728	728-2	전	356	12	m ²	이*순	경기도 남양주시 진접읍 내각2로 65번길 29	

○ 토지조서

호근동 도시계획도로(중로2-1-41) 개설사업

순번	소재지	지번		지목	지적		단위	소유자		비고
		당초	편입		당초	편입		성명	주소	
1	호근동	1138-5	1138-5	전	3	3	m ²	황진숙	제주시 연미3길 28, 104동 502호(오라이동,보광팰리스)	
2	호근동	1136-10	1136-10	전	281	281	m ²	현영진	서귀포시 중앙로150번길 27(동홍동)	
3	호근동	1136-11	1136-11	전	9	9	m ²	김문길	서귀포시 문부로22, 가동 202호(동홍동,신우빌라)	지분 2684329/8100300
								배이석	서귀포시 중동로 58(서귀동)	지분 5415971/8100300
4	호근동	1136-8	1136-8	전	246	246	m ²	배이석	서귀포시 중동로 58(서귀동)	지분 718.13/1209
								김문길	서귀포시 문부로22, 가동 202호(동홍동,신우빌라)	지분 490.87/1209
5	호근동	1230	1230-1	과	1,240	8	m ²	김민수	서울 영등포구 여의대방로23길 20, 301호(신길동)	
6	호근동	1226	1226-2	전	2,086	589	m ²	김민수	서울 영등포구 여의대방로23길 20, 301호(신길동)	
7	호근동	1219-2	1219-3	전	836	43	m ²	김병수	서귀포시 서호호근로46번길 68(서호동)	
8	호근동	1228	1228-1	묘	221	159	m ²	허노	사정토지	

도보 제853호 2020년 04월 29일(수요일)

순번	소재지	지번		지목	지적		단위	소유자		비고
		당초	편입		당초	편입		성명	주소	
9	호근동	1227	1227-2	전	1,838	410	㎡	허형	서귀포시 호근로 45-16(호근동)	지분 1/2
								허제원	서귀포시 동홍중앙로 61, 104동 504호 (동홍동,동홍동대림아파트)	지분 1/2
10	호근동	1264	1264-2	전	2,982	635	㎡	조현수	전라북도 전주시 완산구 홍산로 262, 1508호 (효자동3가,코아루성우아르데코)	지분 2/3
								현진오	경기도 성남시 분당구 정자로 112, 507동 1302호 (정자동,정든마을)	지분 1/3
11	호근동	1265	1265-1	전	734	102	㎡	김중호	서귀포시 호근북로18번길 20(호근동)	
12	호근동	1269	1269-2	전	834	450	㎡	김상우	서귀포시 호근북로18번길 12(호근동)	
13	호근동	1268	1268-1	전	331	98	㎡	윤주혜	서울 서초구 방배로 14, 1동 705호(방배동,임광아파트)	
14	호근동	1271	1271-2	전	417	256	㎡	윤주혜	서울 서초구 방배로 14, 1동 705호(방배동,임광아파트)	
15	호근동	1263	1263-2	전	2,489	497	㎡	윤주혜	서울 서초구 방배로 14, 1동 705호(방배동,임광아파트)	
16	호근동	1274	1274-2	과	1,225	72	㎡	강민옥	서귀포시 호근남로5번길 1(호근동)	
17	호근동	1279-1	1279-4	과	684	319	㎡	강성수	서귀포시 전가로 24-1(회수동)	
18	호근동	1261-1	1261-10	과	1,686	835	㎡	강우정	제주시 월랑북길 4-12, 201호(노형동,노형빌라)	
19	호근동	1259-1	1259-15	전	2,209	2	㎡	허창익	서귀포시 서호남로91, 103동 402호 (서호동,서귀포혁신사랑으로부영아파트)	지분 3/10
								이은영	서귀포시 서호남로91, 103동 402호 (서호동,서귀포혁신사랑으로부영아파트)	지분 3/10
								양창화	서귀포시 동홍북로22번길 7, 가동 501호호 (동홍동,가나애릿내)	지분 2/10
								김주월	서귀포시 동홍북로22번길 7, 가동 501호호 (동홍동,가나애릿내)	지분 2/10
20	호근동	1259-5	1259-17	전	712	10	㎡	강승표	제주시 금월길 90-5(아라이동)	지분 1/4
								김영아	제주시 금월길 90-5(아라이동)	지분 1/4
								김병산	서귀포시 대청로 34, 109동 802호 (강정동,제주강정유승한내들퍼스트오션)	지분 1/4
								정선영	서귀포시 대청로 34, 109동 802호 (강정동,제주강정유승한내들퍼스트오션)	지분 1/4

도보 제853호 2020년 04월 29일(수요일)

순번	소재지	지번		지목	지적		단위	소유자		비고
		당초	편입		당초	편입		성명	주소	
21	호근동	1259-3	1259-16	과	1,531	1	㎡	강승표	제주시 금월길 90-5(아라이동)	지분 1/4
								김영아	제주시 금월길 90-5(아라이동)	지분 1/4
								김병산	서귀포시 대청로 34, 109동 802호 (강정동,제주강정유승한내들퍼스트오션)	지분 1/4
								정선영	서귀포시 대청로 34, 109동 802호 (강정동,제주강정유승한내들퍼스트오션)	지분 1/4
22	호근동	1261-5	1261-12	임	116	1	㎡	강승표	제주시 금월길 90-5(아라이동)	지분 1/4
								김영아	제주시 금월길 90-5(아라이동)	지분 1/4
								김병산	서귀포시 대청로 34, 109동 802호 (강정동,제주강정유승한내들퍼스트오션)	지분 1/4
								정선영	서귀포시 대청로 34, 109동 802호 (강정동,제주강정유승한내들퍼스트오션)	지분 1/4
23	호근동	1261-5	1261-11	임	116	28	㎡	강승표	제주시 금월길 90-5(아라이동)	지분 1/4
								김영아	제주시 금월길 90-5(아라이동)	지분 1/4
								김병산	서귀포시 대청로 34, 109동 802호 (강정동,제주강정유승한내들퍼스트오션)	지분 1/4
								정선영	서귀포시 대청로 34, 109동 802호 (강정동,제주강정유승한내들퍼스트오션)	지분 1/4
24	호근동	1261-6	1261-13	임	1,012	47	㎡	김용태	서귀포시 호근서호로92번길 1(호근동)	
25	호근동	1292-1	1292-4	전	909	548	㎡	허재혁	서귀포시 호근로112번길 43-3(호근동)	
26	호근동	1292-2	1292-5	전	1,289	217	㎡	허재혁	서귀포시 호근로112번길 43-3(호근동)	
27	호근동	1308-6	1308-6	대	45	45	㎡	김태승	서귀포시 효돈로167번길 25-1(신효동)	
28	호근동	1308-2	1308-2	도	13	13	㎡	오두정	서귀포시 솔동산로10번길 46(서귀동)	지분 7/14
								오두홍	서귀포시 호근동 1304	지분 4/14
								진옥출	서귀포시 호근동 1304	지분 2/14
								오소길	대판시 생야구 신금리 7정 15-14	지분 1/14

도보 제853호 2020년 04월 29일(수요일)

순번	소재지	지번		지목	지적		단위	소유자		비고
		당초	편입		당초	편입		성명	주소	
29	호근동	1308-8	1308-21	도	76	27	m ²	오두정	서귀포시 솔동산로10번길 46(서귀동)	지분 7/14
								오두홍	서귀포시 호근동 1304	지분 4/14
								진옥출	서귀포시 호근동 1304	지분 2/14
								오소길	대판시 생야구 신금리 7정 15-14	지분 1/14
30	호근동	1308-9	1308-9	도	17	17	m ²	오두정	서귀포시 서귀동 888	지분 6/14
								오두홍	서귀포시 호근동 1304	지분 4/14
								진옥출	서귀포시 호근동 1304	지분 2/14
								오미길	서귀포시 호근동 1294	지분 1/14
								오소길	대판시 생야구 신금리 7정 15-14	지분 1/14
31	호근동	1309-2	1309-19	도		4	m ²		사정토지	
32	호근동	1309-7	1309-21	도	93	66	m ²	허문택	서귀포시 호근동 1315	
33	호근동	1309-16	1309-16	전	34	34	m ²	박남호	서귀포시 호근남로5번길 20(호근동)	
34	호근동	1309-5	1309-20	전	982	536	m ²	허광수	서귀포시 호근남로5번길 22(호근동)	
35	호근동	1310-1	1310-8	대	926	148	m ²	허인욱	제주시 남성로2길 9(용담일동)	
36	호근동	1313	1313-2	대	922	336	m ²	김향연	서귀포시 흥중동로 19, B동 602호 (서흥동,일호지오빌)	
37	호근동	1315-1	1315-4	과	1,527	370	m ²	김향연	서귀포시 흥중동로 19, B동 602호 (서흥동,일호지오빌)	
38	호근동	1317-1	1317-3	전	674	1	m ²	이충선	서귀포시 호근남로5번길 14-19(호근동)	
39	호근동	1346	1346-2	과	4,552	978	m ²	이충선	서귀포시 호근남로5번길 14-19(호근동)	
40	호근동	1345	1345-1	묘		89	m ²		사정토지	
41	호근동	1344	1344-2	임	2,390	505	m ²	강의택	서귀포시 중앙로 70, 3층(서귀동)	
42	호근동	1340-2	1340-2	전	359	359	m ²	지복년	서귀포시 호근로 60(호근동)	
43	호근동	1338	1338-1	전	2,863	181	m ²	강의택	서귀포시 중앙로 70, 3층(서귀동)	
44	호근동	1330	1330-1	과	4,440	487	m ²	오성수	서귀포시 막동산로 43-4(서호동)	

도보 제853호 2020년 04월 29일(수요일)

순번	소재지	지번		지목	지적		단위	소유자		비고
		당초	편입		당초	편입		성명	주소	
45	호근동	1336-1	1336-3	과	3,203	184	㎡	허문용	서귀포시 호근북로 26(호근동)	
46	호근동	1336-2	1336-4	과	1,339	89	㎡	허문용	서귀포시 호근북로 26(호근동)	
47	호근동	1334	1334-2	과	4,542	958	㎡	강보철	서귀포시 법환하로 18(법환동)	
48	호근동	1418	1418-6	전	3,570	894	㎡	김민찬	제주시 광평동로 66, 109동 101호(노형동,중흥s클래스)	
49	호근동	1418-3	1418-7	전	2,344	177	㎡	지복년	서귀포시 호근로 60(호근동)	
50	호근동	1418-1	1418-1	도	33	33	㎡	오희천	서귀포시 호근동 900	
51	호근동	1420-1	1420-4	도	235	2	㎡	이삼백	서귀포시 서호동 338	
52	호근동	1421-5	1421-23	학	14,854	118	㎡	교육감		
53	호근동	1423-3	1423-4	과	1,342	95	㎡	허명호	경기도 성남시 중원구 둔촌대로170번길 10, 502호 (하대원동,브라운하임)	지분 1/2
								허현호	서귀포시 호근남로 56(호근동)	지분 1/2
54	호근동	1424	1424-1	과	1,540	1	㎡	조선심	제주시 우평로 318, 02동 101호 (외도일동,외도2차부영아파트)	
55	호근동	1445-2	1445-9	전	618	308	㎡	윤광혜	부산 동래구 북천로5번길 34, 9동 1202호 (북천동,우성베스트피아)	지분 3/7
								윤광자	부산 북구 화명신도시로 145, 105동 2402호 (화명동,대우이안)	지분 1/7
								김진천	경기도 용인시 기흥구 구갈로 115-16, 205호 1404호 (신갈동,도현마을현대아파트)	지분 3/7
56	호근동	1445-1	1445-8	도	734	712	㎡	현창협	서귀포시 서호동 686	
57	호근동	1445-7	1445-11	전	661	103	㎡	김동석	서귀포시 태평로504, 401호(동홍동,모다드림아파트)	지분 1/2
								강정순	서귀포시 태평로504, 401호(동홍동,모다드림아파트)	지분 1/2
58	호근동	1445-3	1445-10	전	1,954	90	㎡	오상진	서귀포시 호근로 46-3(호근동)	
59	호근동	1444-4	1444-6	과	1,005	28	㎡	김상호	서귀포시 호근서호로 160(서호동)	
60	호근동	1446-3	1446-7	과	367	105	㎡	김상호	서귀포시 호근서호로 160(서호동)	
61	호근동	1446-3	1446-8	과	367	43	㎡	김상호	서귀포시 호근서호로 160(서호동)	

도보 제853호 2020년 04월 29일(수요일)

순번	소재지	지번		지목	지적		단위	소유자		비고
		당초	편입		당초	편입		성명	주소	
62	호근동	1446-4	1446-9	대	347	112	㎡	김상호	서귀포시 호근서호로 160(서호동)	
63	호근동	1446	1446-5	과	479	197	㎡	김상호	서귀포시 호근서호로 160(서호동)	
64	호근동	1446-2	1446-6	과	3,590	119	㎡	김상호	서귀포시 호근서호로 160(서호동)	
65	호근동	1409-3	1409-6	과	1,155	33	㎡	오미정	경기도 부천시 도약로 199, 302동 1403호 (약대동,부천두산위브트레지움)	
66	호근동	1409-1	1409-4	도		44	㎡		사정토지	
67	호근동	1409-2	1409-5	전	73	25	㎡	오미정	경기도 부천시 도약로 199, 302동 1403호 (약대동,부천두산위브트레지움)	
68	호근동	1406	1406-3	과	3,012	6	㎡	김창남	서귀포시 동홍중앙로90번길 38-4, 101동 201호 (동홍동,동홍동형남아파트)	
69	호근동	1450-1	1450-8	도		23	㎡		사정토지	
70	호근동	1450	1450-7	전	3,587	1,025	㎡	김상희	서귀포시 서호호근로 117(호근동)	
71	호근동	1449	1449-1	묘	119	51	㎡	강근봉	서귀포시 상호로136번길 24(상호동)	
72	호근동	1450-2	1450-9	전	2,639	6	㎡	김창선	서귀포시 호근로 100(호근동)	
73	호근동	1450-2	1450-10	전	2,639	3	㎡	김창선	서귀포시 호근로 100(호근동)	
74	호근동	1400-2	1400-2	도	159	159	㎡	강영구	서귀포시 서귀동 660	
75	호근동	1400-1	1400-6	도	740	335	㎡	강영구	서귀포시 서귀동 660	
76	호근동	1400	1400-4	과	3,074	61	㎡	강영구	서귀포시 서귀동 660	
77	호근동	1450-5	1450-11	전	197	9	㎡	오익숙	서귀포시 서호남로 92-16, 209동 103호 (서호동,제주서귀포혁신도시LH2단지)	지분 1/2
								김석태	서귀포시 서호남로 92-16, 209동 103호 (서호동,제주서귀포혁신도시LH2단지)	지분 1/2
78	호근동	1399-1	1399-3	도		54	㎡		사정토지	
79	호근동	1399	1399-2	묘		27	㎡		사정토지	
80	호근동	1455	1455-2	전	1,891	515	㎡	신지호	서울 송파구 올림픽로4길 15, 2동 601호 (잠실동,아시아선수촌아파트)	지분 4/5
								신중호	서울 송파구 올림픽로4길 15, 13동 1301호 (잠실동,아시아선수촌아파트)	지분1/5

도보 제853호 2020년 04월 29일(수요일)

순번	소재지	지번		지목	지적		단위	소유자		비고
		당초	편입		당초	편입		성명	주소	
81	호근동	1398-1	1398-3	전	1,008	6	㎡	현상원	서귀포시 호근로86번길 3(호근동)	
82	호근동	1456	1456-2	전	2,264	765	㎡	신상호	서울 송파구 올림픽로4길 15, 12동 702호 (잠실동,아시아선수촌아파트)	지분 4/5
								신용호	서울 송파구 잠실로 88, 122동 302호 (잠실동,레이크팰리스)	지분1/5
83	호근동	1457	1457-1	전	2,347	96	㎡	현철민	서귀포시 호근로 43(호근동)	
84	호근동	1480	1480-3	전	1,121	530	㎡	현성준	서귀포시 호근로 43(호근동)	
85	호근동	1481-1	1481-4	도	1,018	102	㎡	현홍천	서귀포시 호근로 43(호근동)	
86	호근동	1481	1481-3	전	9,851	3	㎡	현영준	서귀포시 홍중동로6번길 2-3(서홍동)	
87	호근동	1480-1	1480-1	도		13	㎡		사정토지	
88	호근동	1479-2	1479-4	과	1,078	2	㎡	이윤수	서귀포시 법환하로9번길 6(법환동)	
89	호근동	1479	1479-3	과	2,902	151	㎡	이윤수	서귀포시 법환하로9번길 6(법환동)	
90	호근동	1478-8	1478-8	과	215	215	㎡	강광조	서귀포시 속골로 101(호근동)	
91	호근동	1478-9	1478-9	과	21	21	㎡	강광조	서귀포시 속골로 101(호근동)	
92	호근동	1478-1	1478-1	도		265	㎡		사정토지	
93	호근동	1494-1	1494-1	도	126	126	㎡	허정자	서귀포시 호근로112번길 43-5(호근동)	지분 1/2
								허방자	서귀포시 호근로112번길 43-5(호근동)	지분 1/2
94	호근동	1494	1494-2	과	2,418	119	㎡	부정호	서귀포시 동문로 10(서귀동)	
95	호근동	1495	1495-2	전	2,152	173	㎡	고계생	서귀포시 호근동 1807	
96	호근동	1496-5	1496-5	전	80	80	㎡	안영희	서귀포시 일주동로 8998(호근동)	
97	호근동	1478-7	1478-11	과	4,421	150	㎡	오봉일	서귀포시 서호로 60-7(서호동)	
98	호근동	1478-7	1478-12	과	4,421	36	㎡	오봉일	서귀포시 서호로 60-7(서호동)	
99	호근동	1478-2	1478-10	대	340	50	㎡	오봉일	서귀포시 서호로 60-7(서호동)	
100	호근동	1478-6	1478-6	도		21	㎡		사정토지	

○토지조사

법환동 도시계획도로(중로3-1-41호선) 개설사업

연번	소재지	지번	지목	지적		단위	소유자		비고
		당초		당초	편입예 상면적		성명	주소	
1	법환동	997	전	1,121	157	m ²	강 * 생	서귀포시 법환로58번길 26-9(법환동)	
2	법환동	1006	전	684	10	m ²	문 * 용	서울 용산구 용문동 2-11	
							문 * 은	서귀포시 법환동 749 삼주연립주택 101-105	
3	법환동	999	임	245	25	m ²	강 * 생	서귀포시 법환로58번길 26-9(법환동)	
4	법환동	1000	과	1,897	409	m ²	유 * 부	서귀포시 천제연로213번길 10(중문동)	
5	법환동	1017	과	2,307	30	m ²	오 * 순	서귀포시 신서로48번길 67(서호동)	
6	법환동	1004	과	2,404	365	m ²	강 * 익	서귀포시 법환동 324	
7	법환동	1018-1	전	3,348	463	m ²	이 * 룡	서울 성동구 왕십리로 16, 102동 3602호(성수동1가, 트리마제)	
8	법환동	976	묘	383	241	m ²	현 * 복	사정토지	
9	법환동	975	과	3,481	83	m ²	이 * 룡	서울 성동구 왕십리로 16, 102동 3602호(성수동1가, 트리마제)	
10	법환동	975	과	3,481	616	m ²	이 * 룡	서울 성동구 왕십리로 16, 102동 3602호(성수동1가, 트리마제)	
11	법환동	977	전	2,797	397	m ²	이 * 룡	서울 성동구 왕십리로 16, 102동 3602호(성수동1가, 트리마제)	
12	법환동	970-3	과	1,033	424	m ²	이 * 룡	서울 성동구 왕십리로 16, 102동 3602호(성수동1가, 트리마제)	
13	법환동	970	과	1,809	330	m ²	오 * 현	서울 서대문구 독립문로14길 33, 204동 601호 (냉천동, 동의문센트레빌)	
14	법환동	970-2	대	224	1	m ²	대지권		

법환 도시계획도로 소로 1-3호선 개설사업

연번	소재지	지번		지목	면적		단위	소유자	
		당초	분할 (편입)		당초	분할 (편입)		성명	주소
소계	8								
1	법환동	393	393-10	전	175	56	m ²	김★자	서귀포시 법환동 424-3
2	법환동	393	393-11	전	175	1	m ²		
3	법환동	496	496-1	대	486	167	m ²	문★월	서귀포시 법환동 496
								김★인	북제주군 한림읍 상명리 198
								김★순	서귀포시 서호동 1461-1
								김★철	서귀포시 법환동 496
								김★선	서귀포시 동홍중앙로 61, 104동 201호(동홍동,동홍동대림아파트)
4	법환동	494	494	도	50	50	m ²	강★춘	서귀포시 법환동 475
5	법환동	488-2	488-3	대	334	111	m ²	김★중	남제주군 서귀읍 법환리 484
6	법환동	487-2	487-3	전	192	36	m ²	김★중	남제주군 서귀읍 법환리 484
7	법환동	486-3	486-3	전	128	128	m ²	최★림	제주시 해안마을7가길 24(해안동)
8	법환동	422	422-1	대	572	173	m ²	문★준	서귀포시 법환동 422
9	법환동	393-7	393-7	전	46	46	m ²	문★준	서귀포시 법환동 422
10	법환동	418	418-1	대	499	154	m ²	지★순	전남 여수시 오동도로 20(공화동)
11	법환동	417	417-1	대	407	125	m ²	지★순	전남 여수시 오동도로 20(공화동)
12	법환동	467-2	467-3	과	777	94	m ²	강★균	서귀포시 법환동 466
13	법환동	468	468-1	대	724	114	m ²	강★탁	서귀포시 법환상로23번길 6-3(법환동)
14	법환동	470	470-1	전	645	8	m ²	지★순	전남 여수시 오동도로 20(공화동)
15	법환동	469	469-1	전	258	166	m ²	지★순	전남 여수시 오동도로 20(공화동)
16	법환동	471	471-1	전	307	151	m ²	지★순	전남 여수시 오동도로 20(공화동)
17	법환	475-1	475-5	전	675	51	m ²	김★동	서귀포시 법환동 475
								김★동	서귀포시 법환동 475

도보 제853호 2020년 04월 29일(수요일)

연번	소재지	지번		지목	면적		단위	소유자	
		당초	분할 (편입)		당초	분할 (편입)		성명	주소
소계	8								
		당초	분할 (편입)		당초	분할 (편입)			
								노★희	서귀포시 법환동 475
18	법환	475-6	475-6	전	153	153	m ²	김★등	서귀포시 법환동 475
								김★등	서귀포시 법환동 475
								노★희	서귀포시 법환동 475
19	법환	476-2	476-2	대	58	58	m ²	김★등	서귀포시 법환동 475
								김★등	서귀포시 법환동 475
								노★희	서귀포시 법환동 475
20	법환	473	473-1	전	906	13	m ²	마★연	서울 영등포구 여의도동 42 한양아파트 지-501
								마★연	서울 영등포구 여의도동 42 한양아파트 지-501
								마★훈	서울 마포구 마포동 136-1 한신오피스텔-1413
								마★연	서울 종로구 평창동 476-20

법환 도시계획도로(소로 2-13호선) 개설사업

연번	소재지	지번		지목	면적		단위	소유자	
		당초	분할 (편입)		당초	분할 (편입)		성명	주소
소계	22								
		당초	분할 (편입)		당초	분할 (편입)			
1	법환	1176-3	1176-6	전	526	154	m ²	강★만	남제주군 서귀읍 법환리 1176
2	법환	1176-1	1176-4	전	182	100	m ²	강★호	서귀포시 법환동 1175
3	법환	1209	1209-1	대	615	22	m ²	김★제	부산 수영구 남천동로 41, 103동 102호(남천동코오롱하늘채골든비치아파트)
4	법환	1216	1216-2	대	391	154	m ²	현★성	서귀포시 법환동 1219-2
5	법환	1211-1	1211-3	전	170	121	m ²	강★수	서귀포시 법환동 1174
6	법환	1174	1174-1	대	499	50	m ²	강★수	서귀포시 법환동 1174

도보 제853호 2020년 04월 29일(수요일)

연번	소재지	지번		지목	면적		단위	소유자	
		당초	분할 (편입)		당초	분할 (편입)		성명	주소
7	법환	1211	1211-2	전	399	58	m ²	강★수	서귀포시 법환동 1174
8	법환	336	336-1	대	347	81	m ²	강★수	서귀포시 법환동 336
9	법환	337	337-1	대	311	109	m ²	강★수	서귀포시 법환로66번길 42(법환동)
10	법환	340	340-1	대	426	43	m ²	강★식	서귀포시 법환로66번길 38(법환동)
11	법환	339	339-1	대	179	57	m ²	김★애	서귀포시 법환로66번길 35(법환동)
12	법환	343	343-1	대	377	152	m ²	김★애	서귀포시 법환로66번길 35(법환동)
13	법환	345-2	345-4	대	54	1	m ²	김★애	서귀포시 법환로66번길 35(법환동)
14	법환	345	345-3	대	438	60	m ²	유★환	서귀포시 이어도로 943, 다동 106호(법환동,기영빌라)
15	법환	344-2	344-6	대	615	168	m ²	현★진	서귀포시 법환동 344-2
16	법환	344-1	344-4	대	307	91	m ²	한★근	서귀포시 법환로66번길 33-6(법환동)
17	법환	403	403-1	대	344	139	m ²	신★기	서귀포시 법환로66번길 33-8(법환동)
18	법환	401	401-1	전	1874	6	m ²	강★석	서귀포시 태평로536번길 6, 102동 107호(동홍동,삼아아파트)
19	법환	404	404-1	전	860	123	m ²	강★철	일본국 동경도 정전시 남쯔그시아 4정목 18-9
20	법환	419	419-1	전	744	204	m ²	고★혁	서귀포시 중앙로62번길 25(서귀동)
21	법환	420	420-1	전	552	17	m ²	강★원	서귀포시 대청로 12, 104동 105호(강정동,중흥에스클래스)
22	법환	421	421-1	전	1101	457	m ²	지★순	전남 여수시 오동도로 20(공화동)

효돈(하효) 도시계획도로(소로1-5호선) 개설사업

연번	소재지	지번		지목	면적		단위	소유자		비고
		대장 (당초)	분할 (편입)		당초	편입		성명	주소	
1	하효동	46-2	46-3	도	7	5	㎡	의*손	서귀포시 효돈로 183(하효동)	
2	신효동	139-1	139-6	도	129	55	㎡	고*봉	하효리 41	
3	신효동	139-4	139-10	대	197	11	㎡	오*선	서귀포시 효돈로167번길 25(신효동)	
4	신효동	139-5	139-11	전	176	150	㎡	고*순	서귀포시 태평로 549, 다동 302호(동홍동,세기아파트)	
5	신효동	139-3	139-8	대	456	199	㎡	고*화	서귀포시 신효동 139(신효동)	
6	신효동	138-2	138-3	대	1,613	74	㎡	강*실	서귀포시 이어도로 826-51(강정동)	
7	신효동	140-1	140-3	과	1,666	65	㎡	김*호	서귀포시 신효중앙로26번길 22(신효동)	
8	신효동	141	141-1	전	496	286	㎡	김*룡	서귀포시 신효중앙로4번길 27(신효동)	
9	신효동	142-1	142-3	전	1,091	76	㎡	김*룡	서귀포시 신효중앙로4번길 27(신효동)	
10	신효동	144-3	144-4	전	1,269	429	㎡	윤*철	서귀포시 신효중앙로26번길 18(신효동)	
11	신효동	147-2	147-7	전	2,407	177	㎡	김*원	경기도 부천시 오정구 소사로819번길 33, 105동 1501호 (원종동,원종동금호어울림)	
12	신효동	147-2	147-5	전	2,407	73	㎡	김*원	경기도 부천시 오정구 소사로819번길 33, 105동 1501호 (원종동,원종동금호어울림)	
13	신효동	147	147-3	대	144	118	㎡	김*원	경기도 부천시 오정구 소사로819번길 33, 105동 1501호 (원종동,원종동금호어울림)	
14	신효동	148	148-2	대	932	192	㎡	현*자	서귀포시 남선동산로 56(신효동)	
15	신효동	151-1	151-6	전	2,056	341	㎡	김*홍	서귀포시 남선동산로 51(신효동)	
16	신효동	158	158-1	대	496	183	㎡	김*삼	서귀포시 신효중앙로26번길 8(신효동)	
17	신효동	156	156-1	과	942	53	㎡	현*재	경기도 구리시 동구릉로238번길 20, 102동 706호 (인창동,한진아파트)	
18	신효동	159	159-1	대	1,902	493	㎡	김*순	서귀포시 신효중앙로 20(신효동)	
19	신효동	694-3	694-6	과	132	16	㎡	김*순	서귀포시 신효중앙로 20(신효동)	
20	신효동	633-1	633-1	도	126	126	㎡	현*준	서귀포시 신효중앙로 15(신효동)	

도보 제853호 2020년 04월 29일(수요일)

연번	소재지	지번		지목	면적		단위	소유자		비고
		대장 (당초)	분할 (편입)		당초	편입		성명	주소	
21	신효동	633-8	166-13	도	50	34	m ²	성*혁	서귀포시 신효중앙로21번길 3(신효동)	
22	신효동	633-3	633-11	전	380	211	m ²	한*택	서귀포시 신효중앙로21번길 5(신효동)	
23	신효동	634	634-2	대	1,051	109	m ²	김*옥	서귀포시 효돈로99번길 25-10(신효동)	
24	신효동	635	635-1	대	212	64	m ²	이*상	서귀포시 효돈로123번길 30(신효동)	
25	신효동	636-1	636-3	대	350	213	m ²	김*안	서귀포시 신효동 636	
26	신효동	636-2	636-2	도	13	13	m ²	강*연	사정토지	
27	신효동	637-1	637-5	대	1,117	90	m ²	김*숙	서귀포시 효돈로123번길 18(신효동)	
28	신효동	625	625-1	대	615	103	m ²	오*만	서귀포시 효돈로123번길 20(신효동)	
29	신효동	624	624-3	대	68	23	m ²	현*석	서귀포시 효돈로123번길 21(신효동)	
30	신효동	624-1	624-4	대	25	10	m ²	현*석	서귀포시 효돈로123번길 21(신효동)	
31	신효동	623-1	623-6	대	541	105	m ²	현*석	서귀포시 효돈로123번길 21(신효동)	
32	신효동	622	622-1	대	555	44	m ²	현*숙	서귀포시 효돈로123번길 19(신효동)	
33	신효동	617	617-1	대	661	251	m ²	양*옥	서귀포시 516로 402(토퍼동)	
34	신효동	613-1	613-4	대	429	115	m ²	김*효	서귀포시 효돈로123번길 17-5(신효동)	
35	신효동	613	613-2	임	1,631	285	m ²	김*배	서귀포시 효돈로123번길 17-7(신효동)	
36	신효동	605-4	605-5	과	921	204	m ²	김*현	서귀포시 효돈순환로 380(신효동)	
37	신효동	633-2	633-9	대	1,163	327	m ²	국	농림축산식품부	
38	신효동	626-1	626-4	대	656	10	m ²	오*만	서귀포시 효돈로123번길 20(신효동)	

도시계획도로 효돈동 종로2-1-54호선 개설사업

연번	소재지	지번		지목	면적		단위	소유자		비고
		대장 (당초)	분할 (편입)		당초	편입		성명	주소	
1	신효동	1135-1	1135-3	전	196	196	m ²	김*준	서귀포시 서리오름로 278(신효동)	
2	신효동	1130	1130-4	과	475	475	m ²	김*수	제주시 중앙로 189(이도일동)	
3	신효동	1134-1	1134-4	과	943	943	m ²	김*범	서울특별시 양천구 목동동로 100, 1310동 704호 (신정동, 목동신시가지아파트)	
4	신효동	1133	1133-1	과	168	168	m ²	김*범	서울특별시 양천구 목동동로 100, 1310동 704호 (신정동, 목동신시가지아파트)	
5	신효동	1084-3	1084-9	전	35	35	m ²	김*준	서귀포시 서리오름로 278(신효동)	
6	신효동	1086-1	1086-5	과	1,021	1,021	m ²	김*범	서울특별시 양천구 목동동로 100, 1310동 704호 (신정동, 목동신시가지아파트)	

효돈(하효)동 도시계획도로 소로2-6호선 개설사업

연번	소재지	지번		지목	면적		단위	소유자		비고
		대장 (당초)	분할 (편입)		당초	편입		성명	주소	
1	하효동	615-4	615-5	대	60	15	m ²	오*백	서귀포시 칠십리로 751(하효동)	지상권
2	하효동	614-1	614-1	대	42	42	m ²	오*삼	서귀포시 칠십리로 749(하효동)	
3	하효동	614-6	614-7	대	16	6	m ²	오*삼	서귀포시 칠십리로 749(하효동)	
4	하효동	600-5	600-7	전	200	98	m ²	김*환	경상북도 포항시 남구 서동로 162, 102동 1806호(송도동,태왕아너스오션)	근저당 지상권
5	하효동	601-2	601-2	대	66	66	m ²	김*환	경상북도 포항시 남구 서동로 162, 102동 1806호(송도동,태왕아너스오션)	지상권
6	하효동	602-1	602-2	전	212	211	m ²	김*환	경상북도 포항시 남구 서동로 162, 102동 1806호(송도동,태왕아너스오션)	근저당 지상권
7	하효동	594	594-1	전	1,580	261	m ²	오*성	서귀포시 하효중앙로97번길 15-6	근저당
8	하효동	589-2	589-6	전	552	123	m ²	현*호(10/21)	제주시 신광로8길 3(연동)	

도보 제853호 2020년 04월 29일(수요일)

연번	소재지	지번		지목	면적		단위	소유자		비고
		대장 (당초)	분할 (편입)		당초	편입		성명	주소	
								김*자 (11/21)	서귀포시 하효중앙로97번길 3-10(하효동)	
9	하효동	589-2	589-5	전	552	5	m ²	현*호 (10/21)	제주시 신광로8길 3(연동)	
								김*자 (11/21)	서귀포시 하효중앙로97번길 3-10(하효동)	
10	하효동	589-1	589-3	전	608	214	m ²	현*호 (10/21)	제주시 신광로8길 3(연동)	
								김*자 (11/21)	서귀포시 하효중앙로97번길 3-10(하효동)	
11	하효동	590-2	590-5	대	341	21	m ²	최*진	제주시 연삼로 330, 4층동(도남동)	근저당
12	하효동	590-3	590-6	대	394	111	m ²	한*욱	서귀포시 신서귀로87번길 84, 103동 101호(강정동,성산연립주택)	근저당 지상권
13	하효동	590-4	590-7	대	85	11	m ²	오*탁	제주시 남광로 168, 201동 202호(일도이동,하나로빌리지2차)	
14	하효동	587	587-1	과	1,131	46	m ²	오*희	서귀포시 하효중앙로 98(하효동)	
15	하효동	586	586-1	대	93	43	m ²	한*조	서귀포시 하효중앙로 94(하효동)	
16	하효동	574-14	574-28	대	327	149	m ²	오*언	서귀포시 하효중앙로 95(하효동)	근저당
17	하효동	574-4	574-27	대	360	89	m ²	한*매	서귀포시 하효중앙로 91(하효동)	지분 1/2
								오*찬	서귀포시 하효중앙로 91(하효동)	지분 1/2
18	하효동	568	568-2	대	294	1	m ²	한*일	서귀포시 하효중앙로 96(하효동)	
19	하효동	574-1	574-25	대	373	135	m ²	한*조	서귀포시 하효중앙로 94(하효동)	
20	하효동	567	567-2	대	208	2	m ²	한*희	서귀포시 하효중앙로98번길 4(하효동)	
21	하효동	566	566-2	대	1,051	237	m ²	김*정	제주시 중앙로26길 11-1(삼도이동)	
22	하효동	565	565-1	과	453	1	m ²	오*현	제주시 삼도일동 300-7	
23	하효동	515-3	515-4	대	274	96	m ²	오*호	서울 강북구 삼양로32가길 24(미아동)	지분 1/2
								오*철	서귀포시 효돈순환로 352, 101호(신효동,우성파크빌)	지분 1/2
24	하효동	516	516-2	대	205	67	m ²	오*영	제주시 노형로 66-4, 105동 501호(해안동,회성푸르니)	근저당,지상권

도보 제853호 2020년 04월 29일(수요일)

연번	소재지	지번		지목	면적		단위	소유자		비고
		대장 (당초)	분할 (편입)		당초	편입		성명	주소	
25	하효동	517	517-1	대	813	55	m ²	오*치	서귀포시 하효중앙로97번길 7-1(하효동)	
26	하효동	520	520-1	대	314	3	m ²	오*필	서귀포시 효돈순화노 236(하효동)	지분 1/3
								오*수	서귀포시 하효중앙로 45-5(하효동)	지분 1/3
								오*돌	서귀포시 하효동 522	지분 1/3
27	하효동	519	519-6	대	509	262	m ²	오*돌	서귀포시 하효동 522	지분 1/2
								오*수	서귀포시 하효중앙로 45-5(하효동)	지분 1/2
28	하효동	530	530-1	과	1,322	1	m ²	오*식	서귀포시 하효중앙로98번길 9-1(하효동)	
29	하효동	506	506-1	과	1,130	213	m ²	정*순	서귀포시 과원동로12번길 5-7(하효동)	
30	하효동	498	498-1	대	1,170	60	m ²	이*관	서귀포시 과원동로12번길 5-9(하효동)	
31	하효동	499	499-1	대	555	122	m ²	김*임	서귀포시 동홍중앙로 10, 104동 105호(동홍동,동홍아파트)	
32	하효동	496-2	496-2	전	167	167	m ²	주식회사 현영종합건설	서울 강동구 성내로28, 406호(성내동,강동빌딩)	지상권
33	하효동	496-5	496-5	전	110	110	m ²	주식회사 현영종합건설	서울 강동구 성내로28, 406호(성내동,강동빌딩)	지상권
34	하효동	494-2	494-11	대	135	72	m ²	이*봉	서귀포시 과원동로 18(하효동)	
35	하효동	494-3	494-13	대	770	1	m ²	이*하	서귀포시 과원동로 20(하효동)	

효돈동 도시계획도로 소로1-9호선 개설사업

연번	소재지	지번		지목	면적		단위	소유자		비고
		대장 (당초)	분할 (편입)		당초	편입		성명	주소	
1	신효동	800-5	800-10	대	431	4	m ²	강*창	서귀포시 효돈순환로 342(신효동)	
2	신효동	800-6	800-11	과	155	151	m ²	강*창	서귀포시 효돈순환로 342(신효동)	
3	신효동	807-2	807-2	도	20	20	m ²	김*천	서귀포시 효돈순환로 332(신효동)	

도보 제853호 2020년 04월 29일(수요일)

연번	소재지	지번		지목	면적		단위	소유자		비고
		대장 (당초)	분할 (편입)		당초	편입		성명	주소	
6	신호동	868-1	868-6	대	469	62	㎡	김*업	서귀포시 효돈순환로 334(신호동)	
7	신호동	810	810-1	대	750	135	㎡	김*윤	서귀포시 신호로25번길 15(신호동)	
8	신호동	863	863-1	과	932	306	㎡	서*진	서귀포시 신호로25번길 11(신호동)	
11	신호동	855	855-1	대	294	124	㎡	강*보	서울 중랑구 망우로68길 30(망우동)	
12	신호동	853	853-2	대	553	248	㎡	강*석	서귀포시 표선면 세성로 850	
13	신호동	853-3	853-6	대		1	㎡	강*석	서귀포시 표선면 세성로 850	
14	신호동	852	852-2	대	332	3	㎡	고*권	서귀포시 신호로 21-1(신호동)	
15	신호동	853	853-5	대	553	2	㎡	강*석	서귀포시 표선면 세성로 850	
16	신호동	879-2	879-10	전	93	1	㎡	고*권	서귀포시 신호로 21-1(신호동)	
17	신호동	879-5	879-11	과	311	2	㎡	김*남	서귀포시 신호로 15(신호동)	
18	신호동	879-5	879-9	과		21	㎡	김*남	서귀포시 신호로 15(신호동)	
20	신호동	879	879-12	전		5	㎡	고*국	제주시 한림읍 대림4길 20, 102동 602호(한림주공아파트)	
21	신호동	879-3	879-6	과	4,060	343	㎡	이*사	서귀포시 중문로 48, 101호(중문동,이도빌리지)	
22	신호동	881-2	881-9	임	1,031	74	㎡	김*희	서귀포시 효돈로 69(신호동)	
24	신호동	101-1	101-6	과	4,085	219	㎡	김*수	서귀포시 일주동로 8565, 102동 708호(동홍동,동홍동코아루)	
25	신호동	106	106-3	과	1,232	297	㎡	강*길	서귀포시 효돈로170번길 16-6(하효동)	
26	신호동	106	106-5	과		9	㎡	강*길	서귀포시 효돈로170번길 16-6(하효동)	
27	신호동	106	106-4	과		3	㎡	강*길	서귀포시 효돈로170번길 16-6(하효동)	
28	신호동	105-2	105-5	과	156	13	㎡	나*석	서귀포시 효돈로170번길 16-6(하효동)	
29	신호동	105-5	105-9	과	17	4	㎡	강*길	서귀포시 효돈로170번길 16-6(하효동)	
30	신호동	105-8	105-11	과		8	㎡	강*길	서귀포시 효돈로170번길 16-6(하효동)	
31	신호동	105	105-6	과	1,107	297	㎡	강*길	서귀포시 효돈로170번길 16-6(하효동)	
32	신호동	105	105-10	과		12	㎡	강*길	서귀포시 효돈로170번길 16-6(하효동)	

도보 제853호 2020년 04월 29일(수요일)

연번	소재지	지번		지목	면적		단위	소유자		비고
		대장 (당초)	분할 (편입)		당초	편입		성명	주소	
33	신효동	107	107-5	전	537	3	m ²	송*자	서귀포시 신효로 26-8(신효동)	
34	신효동	107	107-6	전		2	m ²	송*자	서귀포시 신효로 26-8(신효동)	
35	하효동	163	163-4	과	479	261	m ²	양*숙	서귀포시 신효동 103	
36	하효동	163-2	163-2	도	23	23	m ²	양*숙	서귀포시 신효동 103	
37	하효동	169-4	169-4	도	98	98	m ²	정*석	서귀포시 효돈로170번길 20(하효동)	
38	하효동	169-2	169-2	도	7	7	m ²	정*석	서귀포시 효돈로170번길 20(하효동)	
40	하효동	169-3	169-3	도	118	118	m ²	정*석	서귀포시 효돈로170번길 20(하효동)	
41	하효동	164-9	164-9	도	10	10	m ²	고*찬	서귀포시 하효동 164-1	
42	하효동	164-10	164-14	대	641	26	m ²	권*찬	서귀포시 효돈로170번길 16(하효동)	
43	하효동	164-6	164-13	대	694	63	m ²	허*수	서귀포시 효돈로170번길 14(하효동)	
44	하효동	164-4	164-4	도	3	3	m ²	고*찬	사정토지	
45	하효동	165-6	165-6	도	73	73	m ²	오*학	서귀포시 신효동 627	
46	하효동	165-3	165-3	도	3	3	m ²	오*학	서귀포시 신효동 627	
47	하효동	165-12	165-15	과	1,354	471	m ²	부*일	서귀포시 하신상로9번길 4-11(하효동)	
48	하효동	165-7	165-14	대	589	159	m ²	부*일	서귀포시 하신상로9번길 4-11(하효동)	지분 15/100
								부*현	제주시 간월동로 17-1, 101동 402호 (아라이동,정원파인즈16차)	지분 85/100
49	하효동	197-2	197-3	대	135	88	m ²	박*홍	서귀포시 하신상로 19(하효동)	
50	하효동	195-2	195-3	대	248	6	m ²	한*순	서귀포시 하신상로 16(하효동)	
51	하효동	146-2	146-5	대	342	1	m ²	오*아	서귀포시 하신상로 19(하효동)	

강정동 도시계획시설(중로2-1-40호선)개설사업

연번	소재지	지 번		지 목	면 적		단위	소 유 자		비고
		대장 (당초)	분할 (편입)		당초	편입		성 명	주 소	
1	강정동	2626-2	2626-2	도	22	22	㎡	고*선	서귀읍 서호리310	
2	강정동	5650	5650	도	87	87	㎡	국(건설부)		
3	강정동	2617-2	2617-2	도	24	24	㎡	고*선	서귀읍 서호리310	
4	강정동	2617-1	2617-4	답	172	150	㎡	강*하	서귀포시 법환동 320	
5	강정동	2615	2615-4	전	729	537	㎡	강*연	서귀포시 말질로 204번길 17(강정동)	
6	강정동	2615-2	2615-5	전	198	125	㎡	민*원	서귀포시 일주동로 8941(호근동)	지분 1/3
								양*생	서귀포시 일주동로 8941(호근동)	지분 1/3
								민*희	서귀포시 태평로 505,703호(동홍동,가나보블휘닉스)	지분 1/3
7	강정동	2616	2616-2	전	73	42	㎡	민*원	서귀포시 일주동로 8941(호근동)	지분 1/3
								양*생	서귀포시 일주동로 8941(호근동)	지분 1/3
								민*희	서귀포시 태평로 505,703호(동홍동,가나보블휘닉스)	지분 1/3
8	강정동	2615-3	2615-6	전	289	176	㎡	민*원	서귀포시 일주동로 8941(호근동)	지분 1/3
								양*생	서귀포시 일주동로 8941(호근동)	지분 1/3
								민*희	서귀포시 태평로 505,703호(동홍동,가나보블휘닉스)	지분 1/3
9	강정동	2603	2603-1	답	366	285	㎡	강*연	서귀포시 말질로 204번길 17(강정동)	지분 50/255
								이*현	서귀포시 법환하로 16(법환동)	지분 205/255
10	강정동	2604	2604-1	답	13	4	㎡	이*현	서귀포시 법환하로 16(법환동)	
11	강정동	2608	2608-1	답	244	170	㎡	이*현	서귀포시 법환하로 16(법환동)	
12	강정동	2605	2605-1	과	497	414	㎡	강*학	경기도 의왕시 갈미로 64, 106동 401호 (내손동, 반도보라빌리지1단지)	
13	강정동	2609	2609-1	답	155	105	㎡	정*영	서귀포시 서호남로 92-16, 207동 802호 (서호동, 제주서귀포혁신도시엘에이치2단지)	
14	강정동	2593-1	2593-2	답	120	82	㎡	이*식	서귀포시 법환하로 9번길 12(법환동)	
15	강정동	2592-1	2592-2	답	171	117	㎡	이*식	서귀포시 법환하로 9번길 12(법환동)	

도보 제853호 2020년 04월 29일(수요일)

연번	소재지	지 번		지 목	면 적		단위	성 명	소 유 자	비고
		대장 (당초)	분할 (편입)		당초	편입			주 소	
16	강정동	2591-1	2591-2	답	39	25	㎡	이*식	서귀포시 법환하로 9번길 12(법환동)	
17	강정동	2579	2579-1	전	258	177	㎡	이*재	제주시 연북로234,104동(오라이동 루운투빌리지)	
18	강정동	2590	2590-1	답	583	427	㎡	이*식	서귀포시 법환하로 9번길 12(법환동)	
19	강정동	2583	2583-1	답	120	20	㎡	장*규	서귀포시 신서귀로 97번길 87, 108동 106호(강정동,대림한숲빌라)	지분 1/2
								이*년	서귀포시 신서귀로 97번길 87, 108동 106호(강정동,대림한숲빌라)	지분 1/2
20	강정동	2587	2587-1	답	397	278	㎡	강*문	서귀포시 법환리 1102	
21	강정동	2586	2586-1	답	501	298	㎡	신*옥	서울 강서구 강서로10길 169,302호(화곡동,동원홈타운)	
22	강정동	2584	2584-1	답	23	5	㎡	강*준	인천 남동구 구월동 문화서로 4번길 41-10	
23	강정동	2585	2585-1	답	414	314	㎡	신*옥	서울 강서구 강서로10길 169,302호(화곡동,동원홈타운)	
24	강정동	2546	2546-1	답	569	319	㎡	강*연	서귀포시 말질로 204번길 17(강정동)	
25	강정동	2545-2	2545-3	답	277	224	㎡	김*산	서귀포시 서호남로92-16,207동802호 (서호동, 서귀포시혁신도시LH2단지)	지분 1/2
								정*영	서귀포시 서호남로92-16,207동802호 (서호동, 서귀포시혁신도시LH2단지)	지분 1/2
26	강정동	2544	2544-1	답	774	410	㎡	노*영	서울특별시 서초구 방배동 797-30 방배3차이-편한세상105동1203호	지분 3/10
								양*락	서울특별시 서초구 방배동 797-30 방배3차이-편한세상105동1203호	지분 7/10
27	강정동	2543	2543-1	답	900	509	㎡	정*현	경남 산청군 단성면 호암로 130번길 12-13	
28	강정동	2540	2540-1	답	491	324	㎡	남*림	서귀포시 동홍동로 19, 602호(동홍동,레노시스시티1)	지분 1/2
								김*정	서귀포시 동홍동로 19, 602호(동홍동,레노시스시티1)	지분 1/2
29	강정동	2539	2539-1	답	87	65	㎡	강*옥	서귀포시 서문로 41번길 22-3(서귀동)	
30	강정동	2523	2523-2	답	1,029	829	㎡	임*남	서울 서초구 서초중앙로 24길 33,104동202호 (서초동,서초교대 이편한세상 아파트)	
31	강정동	5642	5642	도	385	93	㎡	국(건설부)		
32	강정동	2520	2520-1	전	1,617	1,198	㎡	원*자	서귀포시 동홍로 8번길 3 (서귀동)	지분 1/3
								소*숙	서귀포시 동홍중앙로 61, 103동 604호(동홍동대림아파트)	지분 1/3
								김*관	서귀포시 동홍로 8번길 3 (서귀동)	지분 1/3

도보 제853호 2020년 04월 29일(수요일)

연번	소재지	지 번		지 목	면 적		단위	소 유 자	비고
		대장 (당초)	분할 (편입)		당초	편입			
33	강정동	5642	5642	도	392	239	m ²	국(건설부)	
34	강정동	763-2	763-4	답	475	368	m ²	양*보	남제주군 안덕명 병악로 166
35	강정동	763-1	763-3	답	102	63	m ²	양*보	남제주군 안덕명 병악로 166
36	강정동	760	760-1	답	1,123	815	m ²	문*옥	서귀포시 서홍동 390 노블레스빌 901호
37	강정동	공유수면			27	2	m ²		
38	강정동	753	753-1	답	613	563	m ²	문*진	서귀포시 신동로 47번길 6-2 (서호동)
39	강정동	756	756-1	답	102	39	m ²	강*민	서귀포시법환로 62
40	강정동	754	754-1	답	333	264	m ²	강*옥	서귀포시 서문로 41번길 22-3(서귀동)
41	강정동	5642	5642	도	3	3	m ²	국(건설부)	
42	강정동	5668	5668	구	90	90	m ²	국(농림수산부)	
43	강정동	798	798-2	답	83	83	m ²	정*태	서귀포시 이어도로 826-58 (강정동)
44	강정동	5644	5644	도	27	24	m ²	국(건설부)	
45	강정동	공유수면			88	88	m ²		
46	강정동	5668	5668	구	18	18	m ²	국(농림수산부)	
47	강정동	752-1	752-3	전	33	33	m ²	국(기획재정부)	
48	강정동	752	752-2	답	180	142	m ²	김*문	서귀포시 동홍동로 26번길 16
49	강정동	751-2	751-3	답	543	422	m ²	김*문	서귀포시 동홍동로 26번길 16
50	강정동	750	750-2	과	708	416	m ²	불노초영농 조합법인	서귀포시 동홍동로 62번길 16, 1층(동홍동)
51	강정동	739	739-1	답	470	282	m ²	강*용	서귀포시 중동로 32번길 2-1(서귀동)
52	강정동	738	738-1	답	454	316	m ²	양*국	서귀포시 법환리 1331
53	강정동	737	737-1	답	11	2	m ²	김*이	서귀포시 태평로 536번길 25,가동 303호 (동홍동 파라다이스 빌라)
54	강정동	734	734-1	전	518	343	m ²	현*숙	서귀포시 동홍로 90번길 7-5(동홍동)
55	강정동	735	735-1	답	272	192	m ²	이*옥	제주시 도남로79, 1102호(명보한우리아파트)

도보 제853호 2020년 04월 29일(수요일)

연번	소재지	지 번		지 목	면 적		단위	소 유 자	비고	
		대장 (당초)	분할 (편입)		당초	편입				성 명
56	강정동	733	733-2	전	188	80	m ²	현*숙	서귀포시 동홍로 90번길 7-5(동홍동)	
57	강정동	745	745-1	전	11	7	m ²	김*국	서귀포시 호근서호로 19번길 61(호근동)	
58	강정동	732-2	732-3	답	4	4	m ²	김*돈	서귀포시 중앙로 48번길 42	
59	강정동	공유수면			1,153	736	m ²			
60	강정동	729	729-1	답	531	486	m ²	오*인	서귀포시 태평로 355	
61	강정동	5668	5668	구	49	36	m ²	국(농림수산부)		
62	강정동	725	725-2	전	1,105	739	m ²	김*국	서귀포시 호근서호로 19번길 61(호근동)	
63	강정동	724	724-1	전	367	257	m ²	허*우	서귀포시 태평로 92번길 11(호근동)	지분 1/2
								양*주	서귀포시 태평로 92번길 11(호근동)	지분 1/2
64	강정동	5633	5633	구	124	97	m ²	국(건설부)		
65	강정동	723	723-1	답	68	57	m ²	이*은	서귀포시 홍중동로 6번길 18, 나동 303호(서홍동,미주빌라)	
66	강정동	722	722-1	답	235	217	m ²	이*은	서귀포시 홍중동로 6번길 18, 나동 303호(서홍동,미주빌라)	
67	강정동	721	721-1	전	291	196	m ²	허*우	서귀포시 태평로 92번길 11(호근동)	지분 1/2
								양*주	서귀포시 태평로 92번길 11(호근동)	지분 1/2
68	강정동	719	719-1	전	584	393	m ²	박*연	서울특별시 서초구 방배로 34길 89, 701호(방배동,레베빌)	지분 1/2
								홍*찬	서울특별시 서초구 방배로 34길 89, 701호(방배동,레베빌)	지분 1/2
69	강정동	714	714-1	전	676	517	m ²	김*배	서귀포시 돈내코로 219	
70	강정동	713	713-1	묘	47	27	m ²	강*희	사정	
71	강정동	710	710-1	전	93	50	m ²	한*금	서귀포시 월드컵로 67,101동 302호(법환동,이든빌)	
72	강정동	5638-1	5638-2	전	31	21	m ²	국(기획재정부)		
73	강정동	710	710-3	전	136	102	m ²	한*금	서귀포시 월드컵로 67,101동 302호(법환동,이든빌)	
74	강정동	711-1	711-2	답	93	29	m ²	한*금	서귀포시 월드컵로 67,101동 302호(법환동,이든빌)	
75	강정동	공유수면			154	134	m ²			

서귀포시 공고 제2020-1209호

회수지구 도시계획도로(소로 2-9, 10호선) 개설사업

보상계획 열람공고

서귀포시에서 시행하는“회수지구 도시계획도로(소로 2-9, 10호선) 개설사업”에 편입되는 토지 및 물건에 대하여 「공익사업을 위한 토지 등의 취득 및 보상에 관한 법률」 제15조의 규정에 따라 다음과 같이 보상 계획을 열람(공고)하오니 사업지구 내 편입 토지 또는 물건 소유자 및 이해관계인께서는 열람하시고 의견이 있을 경우에는 열람기간 내 서면으로 의견서를 제출하여 주시기 바랍니다.

2020년 4월 28일

제주특별자치도 서귀포시장

1. 사업개요

가. 사업명: 회수지구 도시계획도로(소로 2-9, 10호선) 개설사업

사업의 종류	사업장 위치	사업량
도시계획시설 (도로)사업	서귀포시 회수동 399-3번지 일원	연장 298m(폭 8m)

나. 사업기간: 2018년 ~ 2020년

다. 사업시행자의 명칭 및 주소: 서귀포시장 / 서귀포시 중앙로 105(서흥동)

2. 열람 및 이의신청기간

가. 열람기간: 2020. 4. 28. ~ 2020. 5. 12.(15일간)

나. 열람장소: 서귀포시청 도시과 도시재생담당부서(☎ 064-760-2994)

※ 토지조서 및 물건조서의 세부내용은 열람 장소에 비치

다. 이의신청방법: 열람기간 내 서면 제출

3. 보상방법 및 보상절차안내

가. 보상시기: 공고열람 후 개별협의통보

나. 보상방법 및 절차

- 보상절차: 토지소유자와 보상협의(계약체결)시 공공용지 협의취득 후 소유권 이전 등기절차 완료 후 계좌입금

- 보상산정방법: 「공익사업을 위한 토지 등의 취득 및 보상에 관한 법률」 제68조(보상액의 산정) 규정에 따라 3인(시·도지사와 토지소유자가 모두 감정평가업자를 추천하지 아니하거나 시·도지사 또는 토지소유자 어느 한쪽이 감정평가업자를 추천하지 아니하는 경우에는 2인)의 감정평가사가 평가한 평가액의 산술평균치를 기준으로 협의에 의한 계약을 체결 하되 협의가 성립하지 아니하거나 협의할 수 없는 경우 「공익사업을 위한 토지 등의 취득 및 보상에 관한 법률」 이 정하는 바에 따릅니다.

- 감정평가업자 추천방법: 「공익사업을 위한 토지 등의 취득 및 보상에 관한 법률」 제68조 제2항에 따라 감정평가업자 1인을 추천하려는 토지소유자는 보상대상 토지면적의 2분의 1이상에 해당하는 토지소유자와 보상대상 토지의 토지 소유자 총수의 과반수의 동의를 얻은 사실을 증명하는 서류를 첨부하여 열람기간 만료일로부터 30일 이내에 서귀포시 도시과로 제출하여야 하며 이 경우 토지소유자의 감정평가업자 추천에 대한 동의는 1회만 가능합니다.

4. 기타사항

본 건 토지 등의 소유자와 이해관계인에 대하여는 개별통지하고, 주소나 거소불명으로 인하여 개별통보를 하지 못한 자에 대하여는 이 공고로 대신합니다. 추후 사업변경 등의 사유로 사업부지에서 제외되는 경우에는 보상대상에서 변경 또는 제외됩니다.

□토지 및 물건조사

○ 사 업 명 : 회수지구 도시계획도로(소로 2-9, 10호선) 개설사업

일련 번호	소 재 지		지목	면적 (㎡)	지장물건	편입 면적 또는 수량	단위	소 유 자		관 계 인			비고
	읍·면 동·리	지번						성명	주 소	성명	주 소	권리의 종류 및 내용	
1	회수동	398-6	대	24		24	㎡	제주특별자치도					
2	회수동	398-7	과	58		58	㎡	제주특별자치도					
3	회수동	399-3	과	286		286	㎡	유*표	서귀포시 1100로 ***				
					보일러실 (벽돌스레트)	5	㎡						
					다용도실 (벽돌판넬지붕)	14	㎡						
					마당 (콘크리트포장)	95	㎡						
					가설주 (단상2선식)	1	식						
					동백나무 (20년생)	12	주						
					감나무 (15년생)	2	주						
					감나무 (5년생)	2	주						
					홍가시나무 (10년생)	5	주						
					녹나무 (20년생)	1	주						
					단풍나무 (20년생)	1	주						
					앵두나무 (20년생)	1	주						
					감귤나무 (40년생)	20	주						
나한송 (3년생)	1	주											

일련 번호	소재지		지목	면적 (㎡)	지장물건	편입 면적 또는 수량	단위	소유자		관계인			비고
	읍·면 동·리	지번						성명	주소	성명	주소	권리의 종류 및 내용	
4	회수동	399-5	과	11		11	㎡	제주특별자치도					
5	회수동	403-5	과	176		176	㎡	제주특별자치도					
6	회수동	403-6	과	118		118	㎡	제주특별자치도					
7	회수동	403-7	전	898		898	㎡	제주특별자치도					
8	회수동	403-8	전	216		216	㎡	제주특별자치도					
9	회수동	403-10	전	71		71	㎡	제주특별자치도					
10	회수동	406-3	대	118		118	㎡	제주특별자치도					
11	회수동	412-8	대	310		310	㎡	제주특별자치도					
12	회수동	412-9	대	183		183	㎡	제주특별자치도					
13	회수동	412-10	대	2		2	㎡	제주특별자치도					
14	회수동	412-11	대	26		26	㎡	제주특별자치도					
15	회수동	414-8	전	62		62	㎡	제주특별자치도					
16	회수동	414-9	전	39		39	㎡	제주특별자치도					
17	회수동	416-10	대	39		39	㎡	제주특별자치도					
18	회수동	416-11	대	23		23	㎡	제주특별자치도					
19	회수동	433-7	과	83		83	㎡	제주특별자치도					
20	회수동	439-5	과	27		27	㎡	송*섭	서귀포시 1100로 ***				
					감귤나무 (30년생)	11	주						
					참식나무 (50년생)	2	주						
					후박나무 (50년생)	1	주						

서귀포시공고 제2020-1219호

도시계획시설(중로2-4-5 외 2개소)사업 실시계획(안) 열람 및 의견청취 공고

서귀포시 도시계획시설(도로) “도시계획도로(중로2-4-5, 중로2-4-8, 동홍지구 소로2-62호선) 개설사업”에 대하여 「국토의 계획 및 이용에 관한 법률」 제88조, 같은 법 제90조 및 「공익사업을 위한 토지 등의 취득 및 보상에 관한 법률」 제21조 규정에 따라 실시계획(안) 열람 및 의견청취 공고하오니, 토지소유자와 이해관계인 등 의견이 있는 경우에는 열람기간 내에 이의 신청서를 서면으로 제출하여 주시기 바랍니다.

2020년 4월 29일

제주특별자치도 서귀포시장

1. 실시계획에 관한 사업개요

사업의 종류	사업명	사업의 규모	착수 및 준공 예정일
도시계획시설(도로) 사업	도시계획도로 (중로2-4-5호선) 개설사업	도로연장: 494m 도로 폭: 10m	실시계획인가일 ~ 2025. 6. 30.
도시계획시설(도로) 사업	도시계획도로 (중로2-4-8호선) 개설사업	도로연장: 690m 도로 폭: 10m	실시계획인가일 ~ 2025. 6. 30.
도시계획시설(도로) 사업	도시계획도로 (동홍지구 소로2-62호선) 개설사업	도로연장: 150m 도로 폭: 8m	실시계획인가일 ~ 2025. 6. 30.

2. 사업시행자의 성명 및 주소: 서귀포시장, 서귀포시 중앙로 105(서홍동)

3. 사업시행지의 위치 및 계획평면도: 열람장소에 비치(서귀포시 도시과)

4. 열람기간: 2020. 4. 29. ~ 2020. 5. 14.(15일간)

5. 수용 또는 사용할 토지 및 물건: 토지조서 참조(별첨)

6. 기타사항

가. 열람결과 소유권, 기타 권리관계 등이 열람한 조서의 내용과 다른 경우 상기 열람 기간 이내에 이의를 제기하시기 바랍니다.

나. 토지 등의 소유자 및 이해관계인에게는 개별통지하고 주소나 거소불명으로 인하여 통지를 받지 못한 분에 대하여는 이 공고로 대신합니다.

7. 열람장소 및 이의신청 장소

- 서귀포시청 도시과 ☎ 064-760-2973, fax 064-760-2979

[붙임]

토지조서

○ 서귀포시 성산읍 중로2-4-5호선 (오조리)

연번	읍면동	지 번	지목	지 적	편입면적 (㎡)	소 유 자		소 유 권 이 외 의 권 리			비 고
						성 명	주 소	성 명	주 소	권리 내용	
1	성산읍 오조리	620	전	1,124	164	고순자	성산읍 성산리 132-2				
2	성산읍 오조리	2210	도	272,807	911	건설교통부	국				
3	성산읍 오조리	268	유	104,047	282	기획재정부	국				
4	성산읍 오조리	560-1	전	542	209	송영호	성산읍 오조리 696				
5	성산읍 오조리	561-2	도	139	7	남제주군	공				
6	성산읍 오조리	561-3	도	129	86	남제주군	공				
7	성산읍 오조리	561-4	전	158	12	박선후 외1인	오조리 140				
8	성산읍 오조리	581-1	전	1,950	52	고찬권	오조리 723				
9	성산읍 오조리	581-2	도	16	16	고순선	오조리 723				
10	성산읍 오조리	580-2	도	10	10	남제주군	공				
11	성산읍 오조리	580-3	전	192	163	전윤식 외1인	제주시 신광로10길 2, 3층(연동)				
12	성산읍 오조리	562-1	전	807	6	홍재경	제주시 남광로 181, 307동 204호(일도이동, 대유대림아파트)				
13	성산읍 오조리	580-4	도	36	27	전윤식 외1인	제주시 신광로10길 2, 3층(연동)				
14	성산읍 오조리	577-8	도	34	25	조성기 외1인	성산읍 오조로 55				
15	성산읍 오조리	577-2	도	20	6	남제주군	공				
16	성산읍 오조리	577-7	전	280	200	조성기 외1인	성산읍 오조로 55				
17	성산읍 오조리	577-4	전	119	72	백원기	서울시 마포구 매봉산로8, 308동 202호(삼양동, 상암월드컵파크3단지)				
18	성산읍 오조리	577-5	전	67	41	백원기	서울시 마포구 매봉산로8, 308동 202호(삼양동, 상암월드컵파크3단지)				
19	성산읍 오조리	577-6	전	197	132	백원기	서울시 마포구 매봉산로8, 308동 202호(삼양동, 상암월드컵파크3단지)				
20	성산읍 오조리	576	임	400	203	강성호	제주시 삼도이동 248-5 상우주택 402				

도보 제853호 2020년 04월 29일(수요일)

연번	읍면동	지 번	지목	지 적	편입면적 (m ²)	소 유 자		소 유 권 이 외 의 권 리			비 고
						성 명	주 소	성 명	주 소	권리 내용	
21	성산읍 오조리	575	전	1,402	187	오애순	경기도 시흥시 신현로38번길 23, 2동 310호(포동, 태산아파트)				
22	성산읍 오조리	566-2	도	347	219	남제주군	공				
23	성산읍 오조리	566-1	전	1,164	17	고경희 외2인	성산읍 오조리 739				
24	성산읍 오조리	570-3	도	57	20	연은경 외1인	서울시 강남구 개포로516, 608동 303호 (개포동, 주공아파트)				
25	성산읍 오조리	575-1	전	661	43	이혜숙	제주시 노연로 61, 3층 308호(연동)				
26	성산읍 오조리	574	전	1,112	76	홍명희	서울시 서초구 방배동 847-34 방배대우아파트 1203				
27	성산읍 오조리	572-1	전	3,005	398	정령자 외6인	경기도 고양시 화중로 164, 515동 402호(화정동, 은빛마을)				
28	성산읍 오조리	573	묘	99	1	강권진					
29	성산읍 오조리	705-1	대	474	128	강현진	성산읍 오조리 112				
30	성산읍 오조리	706	임	1,038	154	오규상	울산시 동구 전하동 301-24 전하현대홈타운 106동 301호				
31	성산읍 오조리	705-3	대	233	7	강현진	성산읍 오조리 112				
32	성산읍 오조리	259-2	전	1,759	268	강순진	성산읍 오조리 101-3				
33	성산읍 오조리	267	묘	1,772	108	김남호	제주시 인다9길 18-1, 402호(아라일동)				
34	성산읍 오조리	259-1	전	3,273	711	강영식 외1인	제주시 일도이동 411				
		합 계			4,961						

○ 서귀포시 성산읍 중로2-4-8호선 (고성리)

연번	읍면동	지 번	지 목	지 적	편입면적 (㎡)	소 유 자		소 유 권 이 외 의 권 리			비 고
						성 명	주 소	성 명	주 소	권리 내용	
1	성산읍 고성리	1473-3	과	146	66	남제주군	공				
2	성산읍 고성리	1474	전	4,032	535	홍성욱	성산읍 신양리 535-5				
3	성산읍 고성리	1624-1	전	1,620	658	최방강	제주시 일도이동 153-2 정한빌라 302				
4	성산읍 고성리	1626-1	전	2,912	28	강시숙	성산읍 섭지코지로 26번길 14				
5	성산읍 고성리	1626-2	도	7	7	정맹우	-				
6	성산읍 고성리	1644-3	도	112	12	김경선					
7	성산읍 고성리	1624-3	도	13	13	남제주군	공				
8	성산읍 고성리	1623-3	묘	112	12	정양선					
9	성산읍 고성리	2747	도	256,832	252	국토교통부	국				
10	성산읍 고성리	1644-1	과	1,885	449	김중운	신양리 212-1				
11	성산읍 고성리	1644-2	과	737	27	김중운	신양리 212-1				
12	성산읍 고성리	1641	전	2,714	38	정평원	성산읍 신고로22번길 13				
13	성산읍 고성리	1631-1	전	2,988	652	정평원	성산읍 신고로22번길 13				
14	성산읍 고성리	1631-2	전	896	120	정평원	성산읍 신고로22번길 13				
15	성산읍 고성리	1632-1	전	3,517	394	홍지영	경기도 수원시 영통구 광교호수공원로 45, 1005동 2701호 (원천동, 광교호반베르디움)				
16	성산읍 고성리	1632-2	전	463	146	오태열	신양리 567				
17	성산읍 고성리	1635-1	전	4,192	502	정태원	성산읍 고성리 1462-1				
18	성산읍 고성리	1635-4	도	254	208	제주도(교육감)	공				
19	성산읍 고성리	1635	묘	3,084	179	남제주군	공				
20	성산읍 고성리	1635-3	전	89	6	현우경	고성리 1444				

도보 제853호 2020년 04월 29일(수요일)

연번	읍면동	지 번	지목	지 적	편입면적 (㎡)	소 유 자		소 유 권 이 외 의 권 리			비 고
						성 명	주 소	성 명	주 소	권리 내용	
21	성산읍 고성리	1028-2	도	73	6	오봉길	고성리 1081				
22	성산읍 고성리	1663-2	전	779	359	제주도(교육감)	공				
23	성산읍 고성리	1664-2	도	416	73	김영환	제주시 연동 320-32 운학빌라 102				
24	성산읍 고성리	1664-1	묘	664	49	김영환	제주시 연동 320-32 운학빌라 102				
25	성산읍 고성리	1665	전	2,489	628	오미숙	제주시 이도이동 1031-11				
26	성산읍 고성리	914	묘	165	6	오성선					
27	성산읍 고성리	913-3	전	2,086	452	김경남	서울시 강남구 차곡로3길 21, 501동 702호 (자곡동, 엘에이치강남힐스테이트)				
28	성산읍 고성리	913-1	전	3,177	233	김경임	미합중국 캘리포니아주 가든 그로보시 #3벨웨스트가 9892				
29	성산읍 고성리	913-2	임	178	59	강봉자	신양리 539-4				
30	성산읍 고성리	908-7	전	2,645	121	고상용	고성리 331-7				
31	성산읍 고성리	908-1	전	2,635	355	정수만	미합중국 캘리포니아주 레이크포레스트시 로빈가 22092				
32	성산읍 고성리	917-11	과	572	320	강정자	성산읍 고성중앙로 76, 에이동 201호 (태성뉴빌라)				
		합 계			6,965						

○ 서귀포시 동흥지구 소로2-62호선

연번	읍면동	지 번	지 목	지 적	편입면적 (m ²)	소 유 자		소 유 권 이 외 의 권 리			비 고
						성 명	주 소	성 명	주 소	권리 내용	
1	동흥동	394-11	전	394	182	제주특별 자치도	공				
2	동흥동	394-12	도	547	61	제주특별 자치도	공				
3	동흥동	392-2	임	4,431	484	(주)에스비씨엔 디	서귀포시 흥중로27번지 30, 1층(서흥동)				
4	동흥동	393-8	도	424	424	제주특별 자치도	공				
5	동흥동	2174-17	도	9,377	38	국토교통부	국				
6	동흥동	2181	구	126,513	1	국토교통부	국				
합 계					1,190						

[참고자료] 위치도

○ 서귀포시 성산읍 중로2-4-5호선 (오조리)



